



HRVATSKI SABOR

KLASA: 022-03/15-01/51

URBROJ: 65-15-02

Zagreb, 16. travnja 2015.

**ZASTUPNICAMA I ZASTUPNICIMA
HRVATSKOGA SABORA**

**PREDSJEDNICAMA I PREDSJEDNICIMA
RADNIH TIJELA**

Na temelju članka 33. stavka 1. podstavka 3. Poslovnika Hrvatskoga sabora u prilogu upućujem *Izvešće o provedbi Plana humanitarnog razminiranja i utrošenim financijskim sredstvima za 2014. godinu*, koje je predsjedniku Hrvatskoga sabora dostavila Vlada Republike Hrvatske, aktom od 16. travnja 2015. godine.

Za svoje predstavnike, koji će u njezino ime sudjelovati u radu Hrvatskoga sabora i njegovih radnih tijela, Vlada je odredila Ranka Ostojića, potpredsjednika Vlade Republike Hrvatske i ministra unutarnjih poslova, Antu Kotromanovića, ministra obrane, Evelina Tonkovića, zamjenika ministra unutarnjih poslova, Višnju Tafru, zamjenicu ministra obrane, Sanju Čanković, Ines Krajčak i Vladimira Nemeca, pomoćnike ministra unutarnjih poslova, te Sunčanu Vukelić i Zorana Drču, pomoćnike ministra obrane.

PREDSJEDNIK

Josip Leko



VLADA REPUBLIKE HRVATSKE

Klasa: 022-03/15-43/02
Urbroj: 50301-09/06-15-2

Zagreb, 16. travnja 2015.

PREDSJEDNIKU HRVATSKOGA SABORA

Predmet: Izvješće o provedbi Plana humanitarnog razminiranja i utrošenim financijskim sredstvima za 2014. godinu

Na temelju članka 5. stavka 4. Zakona o humanitarnom razminiranju (Narodne novine, br. 153/2005, 63/2007 i 152/2008), Vlada Republike Hrvatske podnosi Izvješće o provedbi Plana humanitarnog razminiranja i utrošenim financijskim sredstvima za 2014. godinu.

Za svoje predstavnike, koji će u njezino ime sudjelovati u radu Hrvatskoga sabora i njegovih radnih tijela, Vlada je odredila Ranka Ostojića, potpredsjednika Vlade Republike Hrvatske i ministra unutarnjih poslova, Antu Kotromanovića, ministra obrane, Evelina Tonkovića, zamjenika ministra unutarnjih poslova, Višnju Tafru, zamjenicu ministra obrane, Sanju Čanković, Ines Krajčak i Vladimira Nemeca, pomoćnike ministra unutarnjih poslova, te Sunčanu Vukelić i Zorana Drču, pomoćnike ministra obrane.



**IZVJEŠĆE O PROVEDBI PLANA HUMANITARNOG RAZMINIRANJA I
UTROŠENIM FINANCIJSKIM SREDSTVIMA ZA 2014. GODINU**

SADRŽAJ

UVOD		str. 3.
1.	ANALIZA NACIONALNOG PROGRAMA PROTUMINSKOG DJELOVANJA ZA RAZDOBLJE 2009.-2014. GODINA	str. 3.
2.	REALIZACIJA PLANA HUMANITARNOG RAZMINIRANJA ZA 2014. GODINU	str. 9.
2.1.	TEMELJNI CILJEVI PLANA 2014.	str. 10.
2.2.	REALIZACIJA PLANA 2014	str. 10.
2.2.1.	UKUPNO SMANJENJE MSP-A	str. 10.
2.2.1.1.	SMANJENJE MSP-A POSLOVIMA RAZMINIRANJA	str. 12.
2.2.1.2.	SMANJENJE MSP-A PROVEDBOM OPĆEG IZVIDA	str. 18.
2.2.1.3.	STRUKTURA I NAMJENA RAZMINIRANOG I OPĆIM IZVIDOM SMANJENOG MSP-A	str. 20.
2.3.	OSTVARENJE PLANIRANIH PODCILJEVA	str. 22.
2.3.1.	ZAVRŠETAK POSLOVA U VIROVITIČKO-PODRAVSKOJ ŽUPANIJU U CILJU CJELOVITOG RJEŠAVANJA MINSKOG PROBLEMA ŽUPANIJE	str. 22.
2.3.2.	RJEŠAVANJE U CIJELOSTI MINSKOG PROBLEMA DUBROVAČKO-NERETVANSKE ŽUPANIJE	str. 22.
2.3.3.	RJEŠAVANJE U CIJELOSTI MINSKOG PROBLEMA ORANICA VUKOVARSKO-SRIJEMSKE ŽUPANIJE	str. 23.
2.3.4.	UKLANJANJE MINSKE OPASNOSTI S VEĆINE ORANICA U ISTOČNOJ HRVATSKOJ	str. 23.
2.3.5.	UKLANJANJE MINSKE OPASNOSTI IZ GRADOVA KUTINA, OGULIN I ŠIBENIKA TE IZ OPĆINA GVOZD, LASINJA, SUKOŠAN, VELIKA, VLADISLAVCI I VOJNIĆ	str. 24.
2.3.6.	UKLANJANJE MINSKE OPASNOSTI IZ ŠUME PRAŠNIK	str. 25.
2.3.7.	NASTAVLJANJE SA SUSTAVNIM UKLANJANJEM MINSKE OPASNOSTI IZ PARKA PRIRODE KOPAČKI RIT	str. 26.
2.3.8.	NASTAVLJANJE SA SUSTAVNIM UKLANJANJEM MINSKE OPASNOSTI IZ KOTAR ŠUME U SISAČKO-MOSLAVAČKOJ ŽUPANIJU	str. 27.
2.3.9.	OMOGUĆAVANJE IZGRADNJE CENTRA PLANINSKOG TURIZMA „SVETO BRDO“ U PARKU PRIRODE VELEBIT	str. 27.
2.4.	ODRŽAVANJE I UNAPRIJEĐIVANJE SUSTAVA OBILJEŽENOSTI CJELOKUPNOG MINSKI SUMNJIVOG PODRUČJA I PODRUČJA ZAGAĐENOG ISKLJUČIVO NEEKSPLODIRANIM UBOJNIM SREDSTVIMA	str. 28.
2.5.	KOORDINIRANJE AKTIVNOSTI EDUKACIJE O OPASNOSTIMA OD MINA I POMOĆI ŽRTVAMA MINA	str. 29.
2.5.1.	EDUKACIJA O OPASNOSTIMA OD MINA	str. 29.
2.5.2.	ŽRTVE MINA	str. 30.
2.5.2.1.	POMOĆ ŽRTVAMA MINA	str. 31.
2.6.	PROMOVIRANJE HRVATSKOG SUSTAVA PROTUMINSKOG DJELOVANJA MEĐUNARODNOJ ZAJEDNICI	str. 33.
2.7.	USVAJANJE PRIPADAJUĆIH PODZAKONSKIH AKATA SUKLADNO ZAKONU O PROTUMINSKOM DJELOVANJU	str. 35.
2.8.	PROVOĐENJE I KOORDINIRANJE PROJEKATA KOJI SE PLANIRAJU FINANCIRATI SREDSTVIMA EUROPSKE UNIJE IZ FINACIJSKE PERSPEKTIVE 2014.-2020.	str. 36.
3.	PREGLED REALIZACIJE PRETPRISTUPNIH FONDOVA EUROPSKE UNIJE	str. 39.
4.	FINANCIRANJE	str. 40
4.1.	DRŽAVNI PRORAČUN	str. 40.
4.2.	INVESTITORI	str. 42.
4.3.	DONACIJE	str. 42.
4.4.	DONACIJE PUTEM MEĐUNARODNOG FONDA ZA JAČANJE SIGURNOSTI LJUDI (ITF-A)	str. 43.
4.5.	RAZMINIRANJE BEZ NAKNADE	str. 43.
4.6.	PDV NA DONACIJE	str. 44.
4.7.	UKUPNO REALIZIRANA FINACIJSKA SREDSTVA	str. 45
4.8.	PROSJEČNA CIJENA RAZMINIRANJA	str. 45.
5.	ZAKLJUČAK	str. 45.
6.	PRILOZI	str. 48.
6.1.	TABLICA-PRIKAZ RAZMINIRANIH PODRUČJA U 2014. GODINI PO ŽUPANIJAMA I IZVORU FINANCIRANJA	str. 49.
6.2.	ZEMLJOVIDI S PRIKAZOM SMANJENJA MSP-A PO ŽUPANIJAMA	str. 53.
6.3.	IZVJEŠĆE O PROVEDBI PLANA HUMANITARNOG RAZMINIRANJA VOJNIH LOKACIJA I GRAĐEVINA ORUŽANIH SNAGA REPUBLIKE HRVATSKE I UTROŠENIM SREDSTVIMA ZA 2014. GODINU	str. 66.

UVOD

Izvešće o provedbi Plana humanitarnog razminiranja i utrošenim financijskim sredstvima za 2014. godinu (u daljnjem tekstu: Izvešće) je dokument kojem je svrha izvijestiti Hrvatski sabor i javnost o aktivnostima i ciljevima koji su realizirani u području protuminskog djelovanja u 2014. godini.

U Izvešću se, uz utvrđivanje realiziranih ciljeva i njihove analize, ocjenjuje i učinkovitost dosadašnje provedbe strateških ciljeva vezanih uz cjelovito rješavanje minskog problema u Republici Hrvatskoj.

Jedan od ciljeva Izvešća je i potaknuti aktivnosti za stvaranje uvjeta da se sukladno potpisanim konvencijama, do dana 1. ožujka 2019. godine Republika Hrvatska u cijelosti riješi minskog problema.

Osnova za izradu Izvešća je Plan humanitarnog razminiranja za 2014. godinu (u daljnjem tekstu: Plan) koji je donijela Vlada Republike Hrvatske na svojoj 147. sjednici održanoj 19. ožujka 2014. godine. Izrada i donošenje Plana utemeljeni su na Zakonu o humanitarnom razminiranju (Narodne novine, br. 153/2005, 63/2007 i 152/2008) i Nacionalnom programu protuminskog djelovanja Republike Hrvatske (Narodne novine, broj 120/2009).

Plan je usklađen sa Strateškim planom Ministarstva unutarnjih poslova i drugih institucija u funkciji zaštite i spašavanja za razdoblje 2014.–2016. godina, a odnosi se na smanjenje zagađenosti prostora minama i eksplozivnim sredstvima, sadržano u posebnom cilju 2.3., razmjerno s odobrenim i dodatno osiguranim financijskim sredstvima za 2014. godinu.

Plan je izradio Hrvatski centar za razminiranje uz suglasnost Ministarstva regionalnoga razvoja i fondova Europske unije, Ministarstva unutarnjih poslova, Ministarstva obrane, Ministarstva pomorstva, prometa i infrastrukture, Ministarstva zaštite okoliša i prirode, Ministarstva graditeljstva i prostornoga uređenja, Ministarstva poljoprivrede, Ministarstva turizma i Ministarstva financija.

1. ANALIZA NACIONALNOG PROGRAMA PROTUMINSKOG DJELOVANJA ZA RAZDOBLJE 2009.-2014. GODINA

Nacionalni program protuminskog djelovanja (u daljnjem tekstu: Program) je strateški dokument koji je donio Hrvatski sabor na sjednici održanoj 24. rujna 2009. godine i njegova je svrha da donositeljima odluka, prije svih Ministarstvu financija i Ministarstvu unutarnjih poslova, bude osnova za izradu službenih dokumenata vezanih za protuminsko djelovanje, a Hrvatskom centru za razminiranje osnova za godišnja planiranja.

Programom su utvrđeni ciljevi i načini ostvarenja rješavanja minskog problema Republike Hrvatske u cilju ispunjenja obveza preuzetih ratifikacijom Konvencije o zabrani uporabe, stvaranju zaliha, proizvodnje i prijenosa protupješačkih mina i o njihovom uništenju (u daljnjem tekstu: Ottawska konvencija) i Konvencije o kazetnom streljivu.

U Programu je utvrđeno ostvarenje sljedećih 5 strateških ciljeva u razdoblju od 1. siječnja 2009. godine do 1. ožujka 2019. godine:

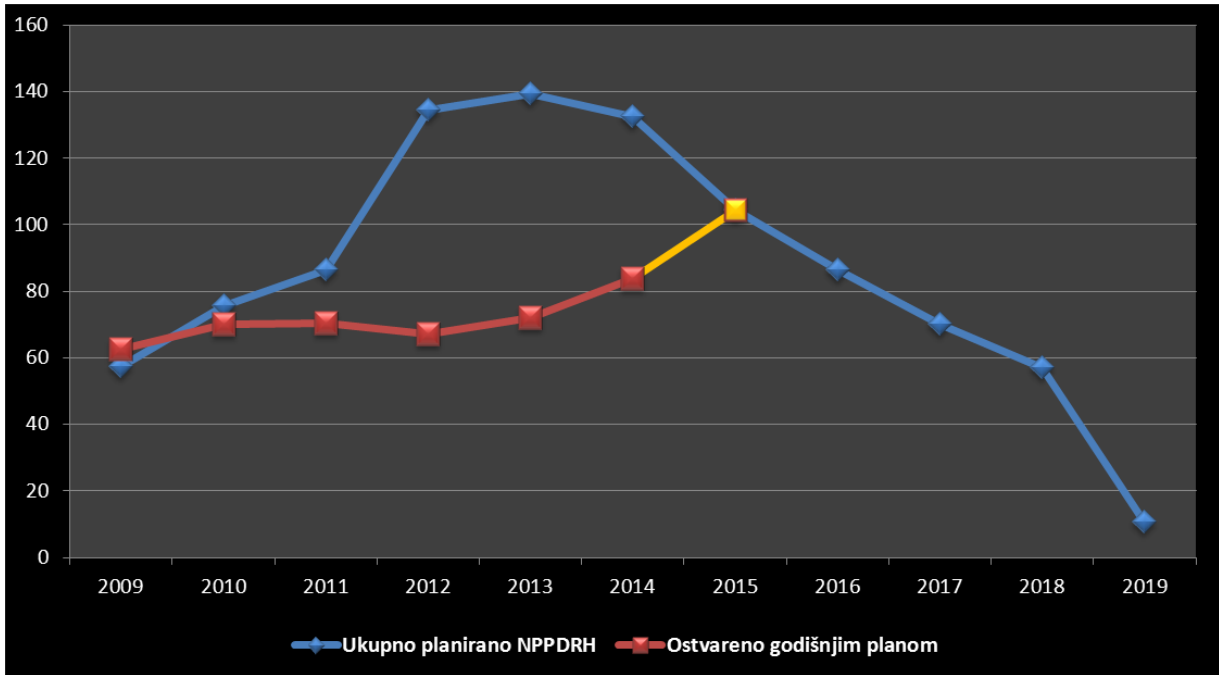
1. Potpuno uklanjanje minske opasnosti s područja Republike Hrvatske do 2019. godine¹.
2. Održavanje obilježnosti minski sumnjivog područja u svim fazama rješavanja minskog problema.
3. Izrađivanje i provođenje programa edukacije cjelokupnog stanovništva koje živi i/ili radi u okruženju minski sumnjivog područja ili gravitira istom.
4. Nastavljanje s pružanjem skrbi i rehabilitacije, uključujući psiho-socijalnu rehabilitaciju i ekonomsku reintegraciju svim žrtvama mina.
5. Pozicioniranje i promoviranje hrvatskog sustava protuminskog djelovanja u međunarodnoj zajednici.

U funkciji izvršenja svih strateških ciljeva, Programom je bilo planirano i kontinuirano provođenje sljedećih aktivnosti u Hrvatskom centru za razminiranje:

- provođenje unutarnje reorganizacije Hrvatskog centra za razminiranje u cilju stvaranja uvjeta za provođenje poslova opisanih u Programu,
- jačanje suradnje s tijelima državne uprave, osobito s Ministarstvom vanjskih i europskih poslova, Ministarstvom unutarnjih poslova i Ministarstvom obrane te jedinicama lokalne i regionalne samouprave kao i s ostalim relevantnim čimbenicima u protuminskom djelovanju,
- nastavljanje s razvijanjem adekvatnog informacijskog sustava,
- kontinuirano provođenje edukacije stanovništva o opasnostima od mina i uključenje u provođenje pomoći žrtvama mina,
- provođenje međunarodne suradnje i plasiranje hrvatskih znanja i tehnologija u inozemstvu.

U razdoblju realizacije Programa, od 2009. do 2014. godine bilo je planirano izvršenje najvećeg obima poslova u odnosu na ukupno planirano Programom, za što je bilo potrebno osigurati i najveći iznos financijskih sredstava u odnosu na ukupno planirana. Minski sumnjivo područje (u daljnjem tekstu: MSP) Republike Hrvatske je trebalo smanjiti za 625,9 m² što je 2/3 ukupnog početnog MSP-a iz 2009. godine, za što je bilo potrebno osigurati 2.746.000.000,00 kuna. U tom razdoblju, koje je utvrđeno kao vršno, planirano je cjelovito razminiranje okućnica naseljenih kuća, infrastrukturnih objekata i oranica, te preko 60% gospodarski vrijednih šuma i više od polovice preostalih poljoprivrednih površina.

¹ U razdoblju trajanja Programa, od 2009.-2019. godine u cilju potpunog uklanjanja minske opasnosti iz Republike Hrvatske, planirano je smanjenje minski sumnjivog područja (u daljnjem tekstu: MSP) veličine 954,5 km². Za izvršenje tih poslova potrebno je osigurati iz svih izvora financiranja 4.187.000.000,00 kuna.



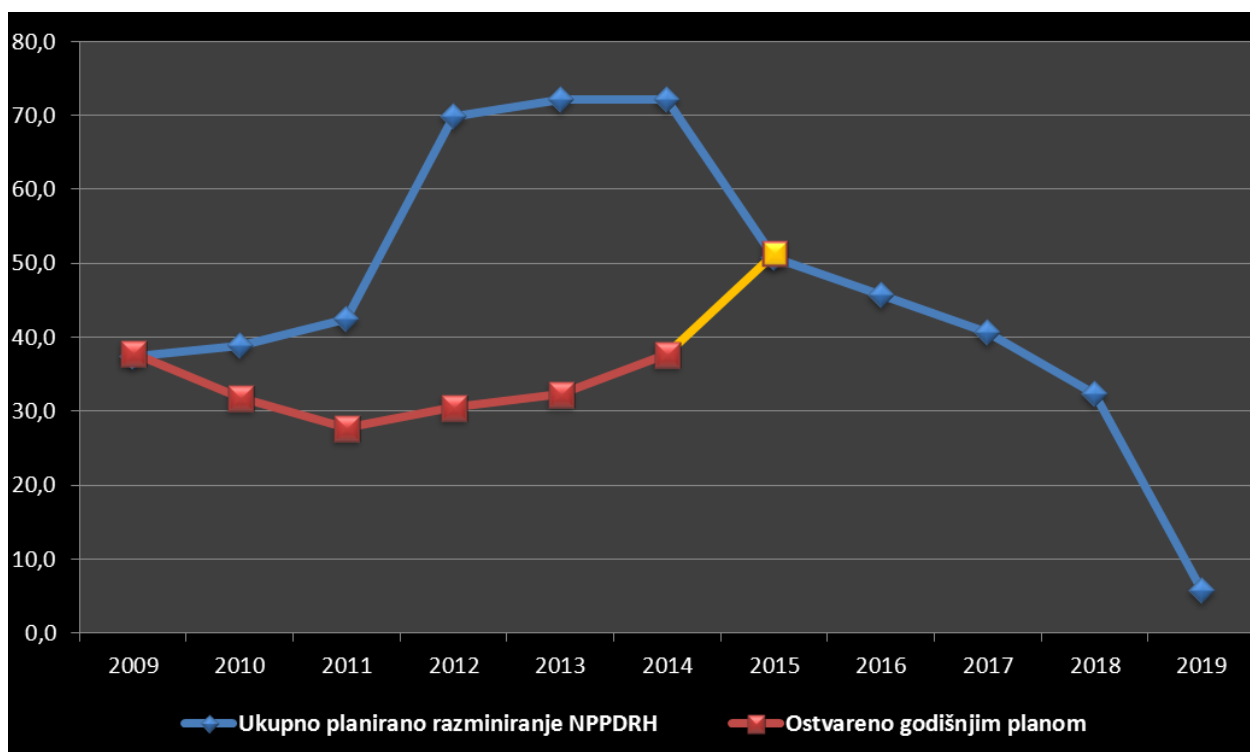
Graf 1.1. Usporedba Nacionalnim programom utvrđenog ukupnog smanjenja MSP-a i ukupnog realiziranog smanjenja u razdoblju 2009.-2014. godina

Godina	2009	2010	2011	2012	2013	2014	2015	2016	2017	2018	2019
Ukupno planirani poslovi NPPDRH (km ²)	57,4	75,5	86,5	134,5	139,5	132,5	104,5	86,4	70,2	57	10,5
Planirani poslovi godišnjim planom (km ²)	57,4	67,05	71,9	67,1	68,1	51,4	104,5				
Ostvareno godišnjim planom (km ²)	62,6	70	70,4	67,3	71,9	83,8	104,5 ²				

Tablica 1.1. Usporedba Nacionalnim programom utvrđenog ukupnog smanjenja MSP-a i ukupnog realiziranog smanjenja u razdoblju 2009.-2014. godina

U promatranom razdoblju 2009.-2014. godine Nacionalnim programom je utvrđeno smanjenje MSP-a Republike Hrvatske za 625,9 km², a u navedenom razdoblju MSP je ukupno smanjen za 426,0 km², odnosno za 68%.

² Žuta boja označava Prijedlog Plana humanitarnog razminiranja za 2015. godinu



Graf 1.2. Usporedba Nacionalnim Programom utvrđenog smanjenja MSP-a razminiranjem i razminiranih površina u razdoblju 2009.-2014. godina

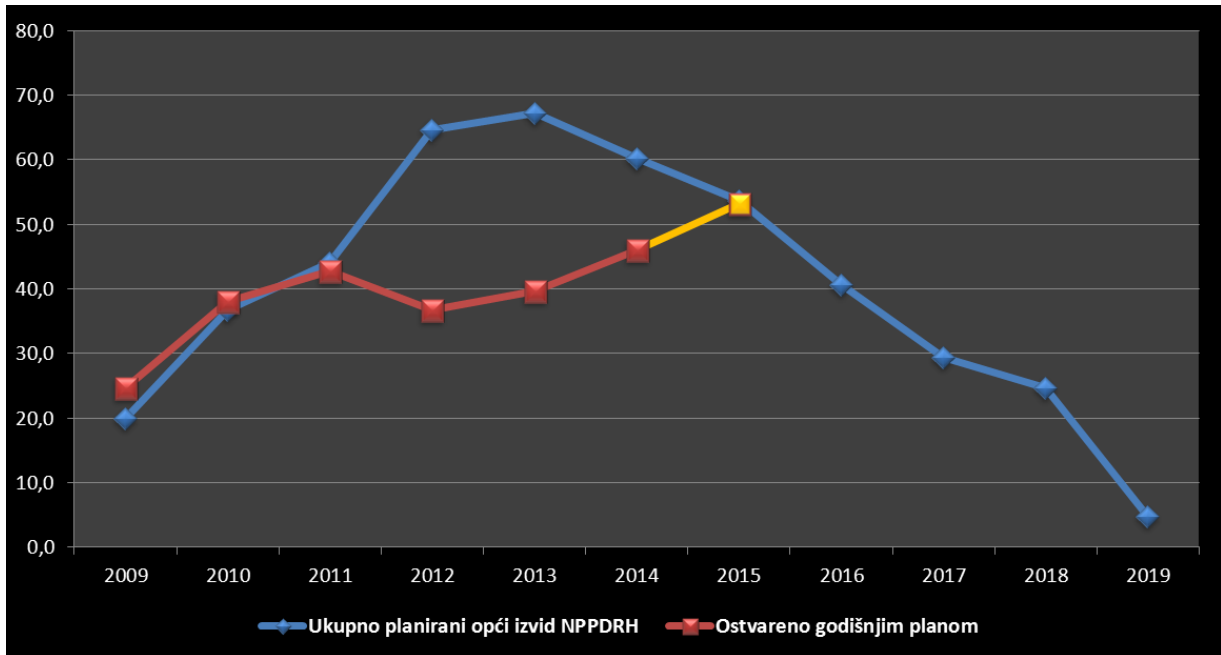
Godina	2009	2010	2011	2012	2013	2014	2015	2016	2017	2018	2019
Ukupno planirani poslovi razminiranja NPPDRH (km ²)	37,4	38,8	42,5	69,8	72,2	72,2	50,8	45,7	40,7	32,3	5,8
Planirani poslovi razminiranja godišnjim planom (km ²)	37,4	30,05	25,27	33,2	27,2	36,6	51,3				
Ukupno ostvareni poslovi razminiranja (km ²)	37,9	31,8	27,7	30,5	32,3	37,7	51,3 ³				

Tablica 1.2. Usporedba Nacionalnim Programom utvrđenog smanjenja MSP-a razminiranjem i razminiranih površina u razdoblju 2009.-2014. godina

U promatranom razdoblju 2009.-2014. godine Nacionalnim programom je utvrđeno smanjenje MSP-a poslovima razminiranja za 332,8 km², a u navedenom razdoblju razminirano je 197,9 km², odnosno 59%.

Iz analize realizacije Nacionalnog programa zamjetan je porast realizacije u razdoblju 2012.-2014. na način da je u 2012. realizacija Programa iznosila 49,9% dok je 2014. ona iznosila 63,3%.

³ Žuta boja označava Prijedlog Plana humanitarnog razminiranja za 2015. godinu



Graf 1.3. Usporedba Nacionalnim Programom utvrđenog smanjenja MSP-a općim izvidom i smanjeno u razdoblju 2009.-2014. Godina

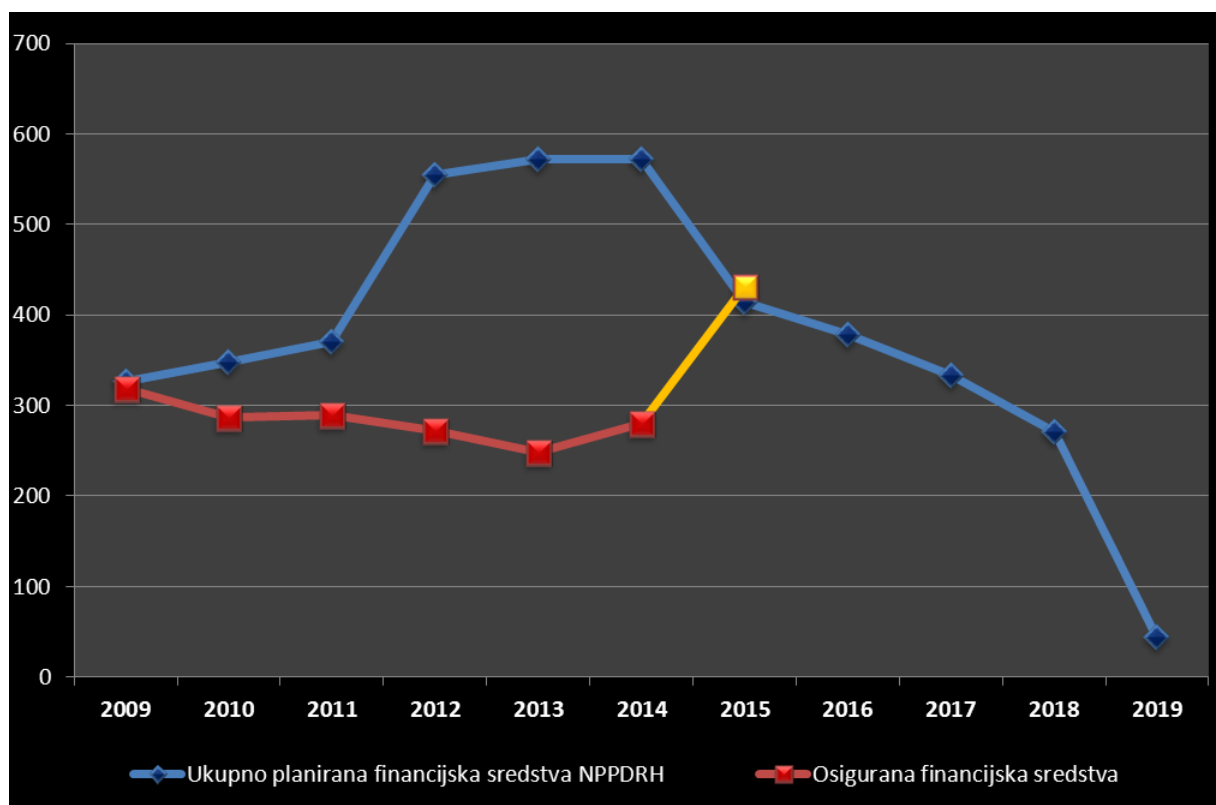
Godina	2009	2010	2011	2012	2013	2014	2015	2016	2017	2018	2019
Ukupno planirani poslovi općeg izvoda NPPDRH (km ²)	20,0	36,7	44,0	64,7	67,3	60,3	53,7	40,7	29,5	24,7	4,7
Planirani poslovi općeg izvoda godišnjim planom (km ²)	20,0	37,0	46,6	33,9	40,9	14,8	53,2				
Ukupno ostvareni poslovi općeg izvoda (km ²)	24,7	38,1	42,7	36,8	39,6	46,0	53,2 ⁴				

Tablica 1.3. Usporedba Nacionalnim Programom utvrđenog smanjenja MSP-a općim izvidom i smanjen u razdoblju 2009.-2014. godina

U promatranom razdoblju 2009.-2014. godine Nacionalnim programom je utvrđeno smanjenje MSP-a općim izvidom za 293,0 km², a u navedenom razdoblju općim izvidom je smanjena površina od 227,9 km², odnosno 78%.

Nakon pada ostvarenja smanjenja MSP-a općim izvidom u 2012. godini u odnosu na Programom planirano, vidljiv je stalan porast veličine isključene površine iz MSP-a provedbom općeg izvoda u 2013. i 2014. godini te približavanje Programom utvrđenom ostvarenju.

⁴ Žuta boja označava Prijedlog Plana humanitarnog razminiranja za 2015. godinu



Graf 1.4. Usporedba Nacionalnim Programom utvrđenih financijskih sredstava s osiguranim u razdoblju 2009.-2014. godina

Godina	2009	2010	2011	2012	2013	2014	2015	2016	2017	2018	2019
Ukupno planirana financijska sredstva NPPDRH (mil.kn)	326,2	347,9	371	555,5	572,5	572,4	414,6	379	333	271	43,9
Ukupno planirana financijska sredstva godišnjim planom (mil.kn)	318,2	267	246,5	305,4	248,7	290,6	431,3				
Osigurana sredstva (mil.kn)	318,2	287	289,6	272,6	248,7	280,9	431,3 ⁵				

Tablica 1.4. Usporedba Nacionalnim Programom utvrđenih financijskih sredstava s osiguranim u razdoblju 2009.-2014. godina

U promatranom razdoblju 2009.-2014. godine Nacionalnim programom su utvrđena potrebna financijska sredstva u iznosu od 2.746.000.000,00. kuna. U navedenom razdoblju je ukupno osigurano 1.697.000.000,00 kuna, odnosno 62%.

Analiza ostvarenja Programa u razdoblju 2009.-2014. godina jasno ukazuje da je u šestogodišnjem razdoblju jedino u prvoj godini, godišnja realizacija smanjenja MSP-a bila u skladu s Programom planiranom. Sve ostale godišnje realizacije smanjenja MSP-a znatno odstupaju u odnosu na Programom planirane.

⁵ Žuta boja označava Prijedlog Plana humanitarnog razminiranja za 2015. godinu

Iz navedenog je razvidno da je MSP u promatranom razdoblju smanjen za 426,0 km² što je 68% u odnosu na Programom planirano. Poslovi razminiranja realizirani su na površini od 197,9 km² što je 59% u odnosu na planirano, a opći izvid rezultirao je smanjenjem površine od 227,9 km², što je 78% u odnosu na planirano.

Osim poslova koji su za cilj imali smanjivanje MSP-a, Hrvatski centar za razminiranje je provodio unutarnju reorganizaciju u cilju stvaranja uvjeta za provođenje poslova opisanih u Programu, uspostavljena je jača suradnja s Ministarstvom vanjskih i europskih poslova, posebice na projektima vezanim uz pružanje razvojne pomoći Republike Hrvatske, Ministarstvom obrane s kojim je potpisan i Sporazum o razmjeni podataka i razminiranju vojnih objekata te s Ministarstvom unutarnjih poslova, kako na izradi Zakona o protuminskom djelovanju i podzakonskih akata, tako i suradnja vezana uz izvršenje Plana. Također, s jedinicama lokalne i regionalne samouprave organizirane su koordinacije više puta godišnje. Nastavilo se s razvojem adekvatnog informacijskog sustava te se kontinuirano provodila edukacija stanovništva o opasnostima od mina. Također, Hrvatski centar za razminiranje se aktivno uključio u provedbu pomoći žrtvama mina. Međunarodna suradnja i aktivnosti plasmana hrvatskog znanja i tehnologije iz protuminskog djelovanja u inozemstvu kontinuirano su provođene.

Unatoč gore navedenom, zahvaljujući aktivnostima i uštedama koje su provođene u sustavu, iz godišnjih izvješća o ostvarenju planova humanitarnog razminiranja, bilježene su veće realizacije od planiranih na godišnjoj razini, što je posebno vidljivo u zadnje dvije godine.

Sukladno svemu analiziranom u promatranom razdoblju 2009.-2014. godina, nedostatna financijska sredstva su temeljni razlog za neostvarenja Programa u dijelu koji se odnosi na planirano smanjenje veličine MSP-a, čime se i dinamika provođenja prioriteta kao i planirano vrijeme provedbe istih prolongiraju. Ostali strateški cijevi u potpunosti su izvršavani u okviru Programom planiranog.

Tijekom provedbe Programa, sukladno gore navedenim pokazateljima, stvorila se potreba za redefiniranjem Programa. Redefinirani Program treba prije svega stvoriti uvjete za dostatnim financiranjem poslova humanitarnog razminiranja na godišnjim razinama i premostiti strateški jaz u neostvarenju ciljeva Programa proteklih godina. Dosadašnja iskustva u protuminskom djelovanju i prijedlozi vezani uz obavljanje poslova koje treba Hrvatski centar za razminiranje obavljati kao javnu ovlast i koji su uvršteni u Prijedlog zakona o protuminskom djelovanju otvaraju mogućnost racionalnije i učinkovitije provedbe poslova humanitarnog razminiranja u razdoblju 2015.-2019. godina.

2. REALIZACIJA PLANA HUMANITARNOG RAZMINIRANJA ZA 2014. GODINU

Na dan 1. siječnja 2014. godine ukupna veličina MSP-a u Republici Hrvatskoj je iznosila 613,6 km², prostirala se unutar 91 grada i općine u 12 županija i bila je obilježena s 12.868 oznaka koje su ukazivale na minsku opasnost i moguć pronalazak neeksplodiranih ubojnih sredstava.

2.1. TEMELJNI CILJEVI PLANA

Sukladno osiguranim financijskim sredstvima, kao i ciljevima utvrđenim u Programu, u 2014. godini u Republici Hrvatskoj protuminskim djelovanjem sadržanim u Planu, planirano je realizirati sljedećih šest ciljeva:

1. Poslovima razminiranja i općeg izvida smanjenje minski sumnjivih područja za 51,4 km² i usporedno s ostvarenjem toga cilja realiziranje sljedećih devet podciljeva:
 - Završetak poslova u Virovitičko-podravskoj županiji u cilju cjelovitog rješavanja minskog problema;
 - Rješavanje u cijelosti minskog problema Dubrovačko-neretvanske županije;
 - Rješavanje u cijelosti minskog problema oranica Vukovarsko-srijemske županije;
 - Uklanjanje minske opasnosti s većine oranica u istočnoj Hrvatskoj;
 - Uklanjanje minske opasnosti iz gradova Kutine, Ogulina, Šibenika te iz općina Gvozd, Lasinja, Sukošan, Velika, Vladislavci i Vojnić;
 - Uklanjanje minske opasnosti iz šume Prašnik;
 - Nastavljanje sa sustavnim uklanjanjem minske opasnosti iz Parka prirode Kopački rit;
 - Nastavljanje sa sustavnim uklanjanjem minske opasnosti iz Kotar šume u Sisačko-moslavačkoj županiji;
 - Omogućenje izgradnje Centra planinskog turizma "Sveto Brdo" u Parku prirode Velebit.
2. Održavanje i unaprjeđivanje sustava obilježnosti cjelokupnog MSP-a i područja zagađenog isključivo neeksplozivnim ubojnim sredstvima.
3. Koordiniranje aktivnosti edukacije o opasnostima od mina i pomoći žrtvama mina.
4. Promoviranje hrvatskog sustava protuminskog djelovanja međunarodnoj zajednici.
5. Usvajanje pripadajućih podzakonskih akata sukladno novom Zakonu o protuminskom djelovanju.
6. Provođenje i koordiniranje projekata koji se planiraju financirati sredstvima Europske unije iz financijske perspektive 2014.-2020.

2.2. REALIZACIJA PLANA

2.2.1. UKUPNO SMANJENJE MSP-a

Izvršenjem poslova razminiranja u Republici Hrvatskoj u 2014. godini planirano je smanjiti MSP za 36,6 km². Usporedno s poslovima razminiranja koje su obavljale pravne osobe ovlaštene za poslove razminiranja, Hrvatski centar za razminiranje je planirao provoditi opći izvid u cilju smanjenja MSP-a na površini od najmanje 14,8 km².

Temeljem navedenog, u 2014. godini provedbom svih poslova razminiranja i općeg izvida planirano je MSP smanjiti za najmanje 51,4 km².

Rb.	Vrsta aktivnosti	Planirano za 2014. godinu (m ²)	Realizirano u 2014. godini (m ²)	Realizirano u 2014. godini (%)
1.	Razminiranje	36.571.429	37.748.867 ⁶	103,2
2.	Opći izvid	14.834.180	46.048.489	310,4
UKUPNO:		51.405.609	83.797.356	163,0

Tablica 2.1. Ukupno planirano i realizirano smanjenje minski sumnjivog područja

Poslovima razminiranja (u daljnjem tekstu pod poslovima razminiranja podrazumijevaju se poslovi razminiranja i pretraživanja), kroz 112 idejnih projekata pretraživanja i razminiranja, uklonjena je minska opasnost s površine od 37.748.867 m².

Općim izvidom u cilju izrade projektne dokumentacije i ažuriranja minski sumnjivih područja te po izvršenju tehničkog izvida, kroz 120 izvida smanjeno je minska opasnost s površine od 46.048.489 m².

Provedbom razminiranja i općeg izvida u 2014. godini ukupno je u Republici Hrvatskoj uklonjena opasnost od minskoeksplozivnih sredstava (u daljnjem tekstu: MES) i neeksplozivnih ubojnih sredstava (u daljnjem tekstu: NUS) s površine od 83.797.356 m².

Sukladno navedenom veličina minski sumnjivog područja u Republici Hrvatskoj na dan 31. prosinca 2014. godine iznosi 530,2 km².

⁶ Poslovi na površini od 35.038.057 m² su izvršeni i plaćeni u 2014. godini, a površina od 2.710.810 m² je razminirana u 2014. godini. Računi za plaćanje dopijevaju u siječnju 2015. godine.

Rb.	Županija	Veličina MSP na dan 01.01.2014.	Planirano smanjenje MSP-a razminiranjem i općim izvidom	Realizirano smanjenje MSP-a razminiranjem i općim izvidom	Udio realiziranog smanjenja u odnosu na planirano	Veličina MSP na dan 31.12.2014.
		(m ²)	(m ²)	(m ²)	(%)	(m ²)
1	Vukovarsko-srijemska	27.220.286	11.973.663	12.574.901	105,0	14.645.385
2	Virovitičko-podravska	7.611.468	7.611.468	7.931.840	104,2	0 ⁷
3	Osječko-baranjska	89.594.302	5.511.931	15.983.377	290,0	73.610.925
4	Ličko-senjska	147.986.183	5.277.687	5.031.248	95,3	142.954.935
5	Zadarska	51.758.718	4.569.011	5.864.369	128,4	45.894.349
6	Dubrovačko-neretvanska	4.109.042	3.854.939	4.109.041	100,0	0 ⁸
7	Šibensko-kninska	37.418.600	3.605.658	6.619.970	183,6	30.798.639
8	Sisačko-moslavačka	108.399.053	3.285.057	11.988.765	364,9	96.410.288
9	Brodsko-posavska	17.371.094	2.878.751	7.708.644	267,8	9.662.450
10	Karlovačka	60.869.993	1.433.039	1.611.430	112,4	59.258.563
11	Požeško-slavonska	34.606.711	1.190.425	2.208.325	185,5	32.398.386
12	Splitsko-dalmatinska	26.700.215	213.980	2.165.446	1.012,0	24.534.769
UKUPNO		613.645.665	51.405.609	83.797.356	163,0	530.168.689

Tablica 2.2. Ukupno planirano i realizirano smanjenje minski sumnjivog područja, po županijama

U prilogu ovog Izvješća nalaze se zemljovidi s prikazom minski sumnjivog područja i ukupno smanjenog minski sumnjivog područja u 2014. godini, po županijama.

2.2.1.1. SMANJENJE MSP-a POSLOVIMA RAZMINIRANJA

Poslovima razminiranja u 2014. godini uklonjena je opasnost od MES-a i NUS-a s površine od **37.748.867 m²**, od čega metodom razminiranja sa **33.417.329 m²**, a metodom pretraživanja s **4.331.538 m²**.

Plan humanitarnog razminiranja za 2014. godinu u dijelu koji se odnosi na razminiranje, a sukladno odobrenim i osiguranim financijskim sredstvima je prebačen za 3,2%.

⁷ Razlika između početnog stanja i realiziranih aktivnosti u odnosu na završno stanje u Virovitičko-podravskoj županiji je nastala sukladno novim, sigurnosnim procjenama minske opasnosti, nastalih u 2014., tijekom provedbe općeg izvida i poslova razminiranja

⁸ Razlika u Dubrovačko-neretvanskoj županiji koja iznosi 1 m² ne postoji, već je prihvatljivo odstupanje unutar geoinformacijskog sustava.

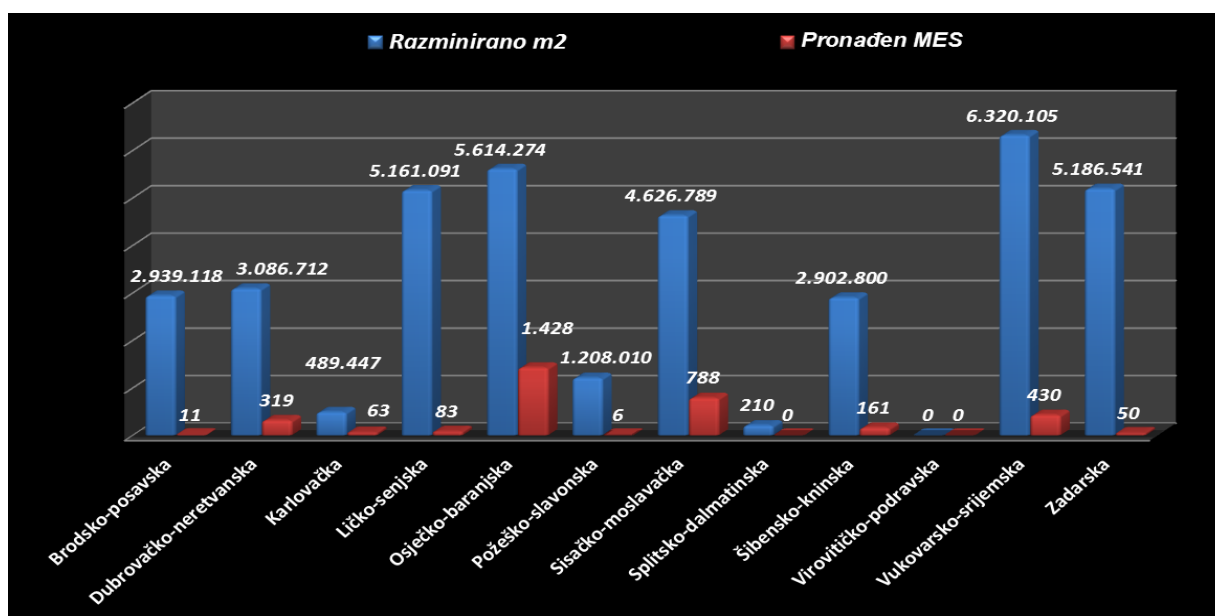
Rb.	Županija	Planirano ostvarenje u 2014. godini	Ostvarenje razminiranja u 2014. godini	Ostvarenje razminiranja u 2014. godini	Pronađena minsko-eksplozivna sredstva	Pronađena neeksplozivna ubojna sredstva
		(m ²)	(m ²)	(%)	(kom)	(kom)
1	2	3	4	5	6	7
1	Vukovarsko-srijemska	7.903.910	6.320.105	80,0	430	42
2	Osječko-baranjska	5.511.931	5.614.274	101,9	1.438	409
3	Ličko-senjska	5.277.687	5.161.091	97,8	83	288
4	Zadarska	3.528.932	5.186.541	147,0	50	620
5	Sisačko-moslavačka	3.285.057	4.626.789	140,8	788	198
6	Dubrovačko-neretvanska	3.067.961	3.086.712	100,6	319	94
7	Brodsko-posavska	2.878.751	2.939.118	102,1	11	66
8	Šibensko-kninska	2.179.756	2.902.800	133,2	161	257
9	Karlovačka	1.433.039	489.447	34,2	63	6
10	Požeško-slavonska	1.190.425	1.208.010	101,5	6	4
11	Splitško-dalmatinska	213.980	213.980	100,0	0	0
12	Virovitičko-podravska	100.000	0	0,0	0	0
UKUPNO:		36.571.429	37.748.867	103,2	3.349	1.984

Tablica 2.3. Ukupno planirani i ostvareni poslovi razminiranja, po županijama

U 2014. godini razminiranje je realizirano u svim županijama sukladno Planu, osim u Karlovačkoj i Vukovarsko-srijemskoj županiji gdje su se aktivnostima Hrvatskog centra za razminiranje planske površine rješavale u okviru općeg izvoda. To je rezultiralo povećanjem ukupnog smanjenja MSP-a u navedenim županijama.

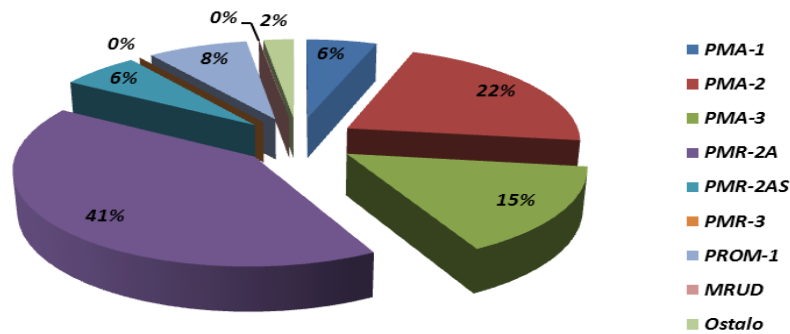
U 2014. pronađeno je i uništeno 3.349 komada MES-a i 1.984 komada NUS-a. Najviše MES-a pronađeno je u Osječko-baranjskoj županiji. Ukupno je pronađeno i uništeno 1.438 komada, od čega najviše protuoklopnih mina (u daljnjem tekstu: POM) tipa TMA-3 i TMM-1 te protupješačkih mina (u daljnjem tekstu: PPM) tipa PMR-2A i PMR-2AS.

Najviše NUS-a pronađeno je i uništeno u Šibensko-kninskoj i Zadarskoj županiji i to kazetnih bombica tipa KB-1.



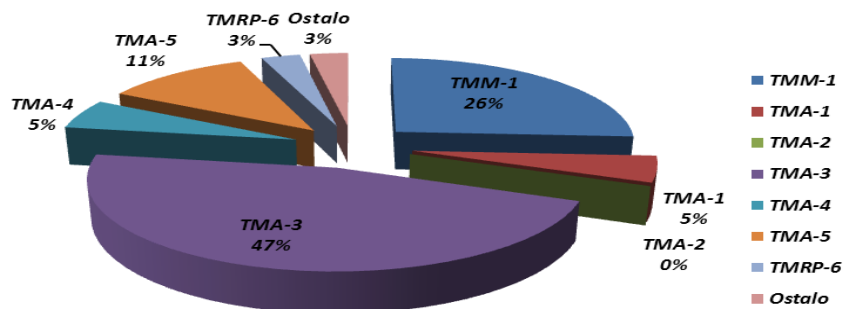
Graf 2.1. Prikaz pronađenih MES-a po županijama

PPM po vrstama

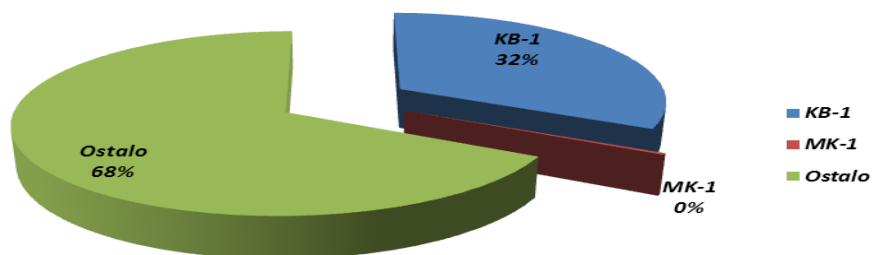


Graf 2.2. Pregled PPM po vrstama

POM po vrstama



Graf 2.3. Pregled POM po vrstama
NUS



Graf 2.4. Pregled pronađenih NUS-a

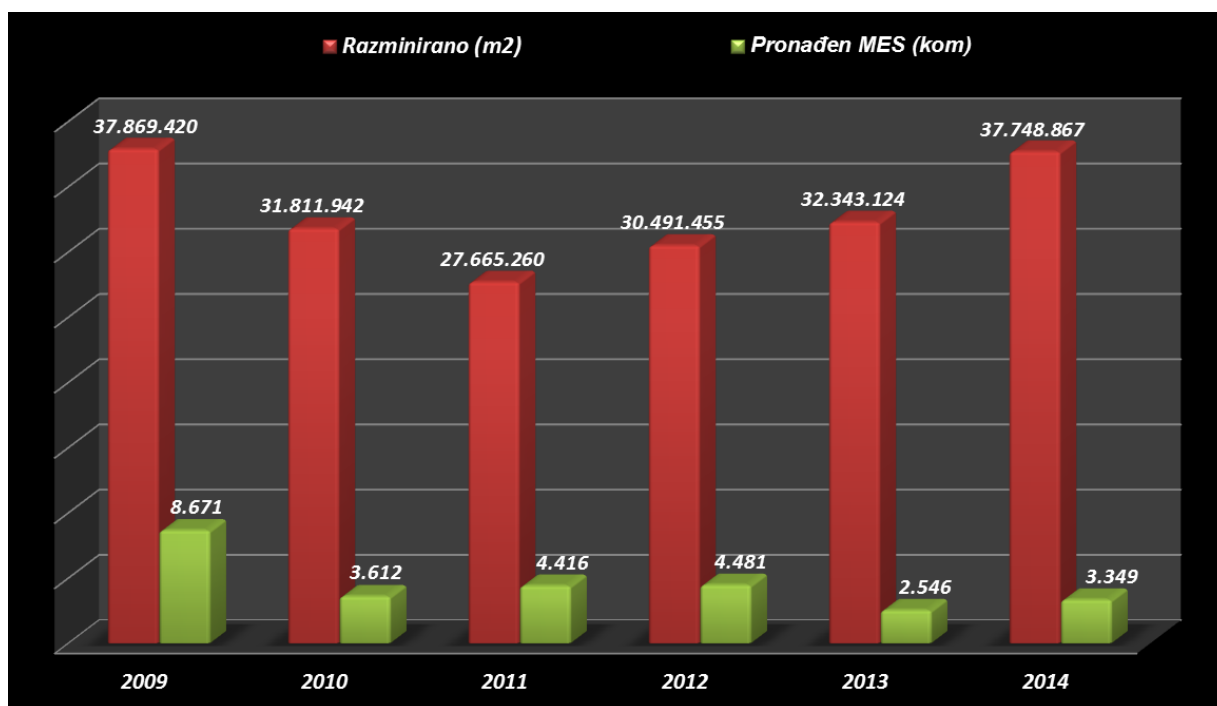
U 2014. godini u Republici Hrvatskoj obzirom na vrstu MES-a najviše je pronađeno i uništeno PPM-a tipa PMR-2A, PMA-2 i PMA-3 i POM-a tipa TMA-3 i TMM-1.

Od svog pronađenog i uništenog NUS-a 32% se odnosi na kazetne bombice tipa KB-1, a preostalih 68% na različite vrste streljiva.

U 2014. godini pronađeno je 6 komada kazetnih bombica tipa MK-1.

Rb.	Županija	Ostvarenje razminiranja u 2014. godini (m ²)	Pronađena minskoeeksplozivna sredstva (kom)		Pronađena neeksplozivna ubojna sredstva (kom)
			Protupješačke mine	Protuočlopne mine	
1	Vukovarsko-srijemska	6.320.105	121	309	42
2	Osječko-baranjska	5.614.274	309	1.129	409
3	Ličko-senjska	5.161.091	83	0	288
4	Zadarska	5.186.541	50	0	620
5	Sisačko-moslavačka	4.626.789	719	69	198
6	Dubrovačko-neretvanska	3.086.712	319	0	94
7	Brodsko-posavska	2.939.118	11	0	66
8	Šibensko-kninska	2.902.800	161	0	257
9	Karlovačka	489.447	63	0	6
10	Požeško-slavonska	1.208.010	6	0	4
11	Splitsko-dalmatinska	213.980	0	0	0
12	Virovitičko-podravka	0	0	0	0
Ukupno		37.748.867	1.842	1.507	1.984

Tablica 2.4. Broj i vrsta pronađenih MES-a i NUS-a po županijama



Graf 2.5. Usporedba razminirane površine i pronađenih MES-a u razdoblju provedbe Programa

Za izvršenje poslova razminiranja pri Hrvatskom centru za razminiranje početkom 2014. godine bilo je akreditirano 36 ovlaštenih pravnih osoba u kojima je bilo zaposleno 609 pirotehničara, a posjedovale su 48 strojeva za razminiranje te 20 pasa za otkrivanje MES-a i NUS-a .

Krajem prosinca 2014. godine akreditirano je 40 ovlaštenih pravnih osoba za obavljanje poslova pretraživanja i razminiranja u kojima je zaposleno 650 pirotehničara, koje posjeduju 55 strojeva za razminiranje i 30 pasa za otkrivanje MES-a i NUS-a .

Tvrtka	Broj radnih dana	Broj pirotehničara	Prosječno piroteh.	Broj strojeva	Broj pari pasa	Realizacija tvrtke u periodu (m ²)	Udio realizacije tvrtke u odnosu na ukupno realizirano %	Prosječni učinak ptr/m ² dan
ALFA RAZMINIRANJE	67	425	6,3	0	0	134.765	0,36	317,09
BAK UNIJA	181	1.327	7,3	6	0	491.734	1,30	370,56
BIOS-F	193	1.446	7,5	3	0	530.047	1,40	366,56
COR	222	1.810	8,2	12	0	745.902	1,98	412,10
CREDO	227	1.856	8,2	33	10	666.928	1,77	359,34
DEMIN-KA	132	1.195	9,1	37	0	441.631	1,17	369,57
DETEKTOR	215	1.674	7,8	32	0	543.491	1,44	324,67
DETONATOR	203	1.207	5,9	26	0	482.881	1,28	400,07
DIZ-EKO	277	3.400	12,3	204	0	1.350.065	3,58	397,08
DOK-ING	3	0	0	3	0	0	0,00	0,00
DOK-ING razminiranje	281	6.716	23,9	340	17	3.141.258	8,32	467,73
EXPLOSIVUS	217	2.057	9,5	3	0	587.959	1,56	285,83
FAS	206	1.745	8,5	0	0	560.028	1,48	320,93
FOSSIO	190	1.269	6,7	0	19	463.478	1,23	365,23
HARPIJA	208	2.175	10,5	4	0	717.656	1,90	329,96
HEKSOGEN	286	4.341	15,2	73	256	2.023.833	5,36	466,21
ISTRAŽIVAČ	276	5.924	21,5	319	3	2.509.374	6,65	423,59
IVALA LARON	262	2.649	10,1	35	9	866.189	2,29	326,99
LOCO	238	2.153	9	1	0	626.378	1,66	290,93
MAPER	162	1.147	7,1	0	0	381.054	1,01	332,22
MINA PLUS	223	3.040	13,6	76	0	1.236.160	3,27	406,63
MIINE-EX	26	99	3,8	0	0	28.282	0,07	285,68
MKA*DEMING	257	3.513	13,7	66	0	1.278.210	3,39	363,85
MUNGOS RAZMINIRANJE	260	9.713	37,4	321	0	4.138.177	10,96	426,05
NEUTRAL	212	1.747	8,2	34	0	675.693	1,79	386,77
NITRAT d.o.o.	242	2.151	8,9	111	0	811.189	2,15	377,12
NOSTER VISUS	227	2.216	9,8	7	0	722.026	1,91	325,82
ORKAN	91	426	4,7	0	0	153.020	0,41	359,20
PIPER	244	2.328	9,5	81	257	1.040.915	2,76	447,13
PIPER RAZMINIRANJE	223	1.162	5,2	2	44	439.230	1,16	377,99
PITON	177	977	5,5	26	0	356.624	0,94	365,02
RUMITAL	258	3.792	14,7	159	3	1.486.138	3,94	391,91
SUPERIOR RAZMINIRANJE	156	771	4,9	0	0	227.415	0,60	294,96
TERRAFIRMA	270	4.761	17,6	96	0	1.730.785	4,58	363,53
TETRAZEN	202	1.783	8,8	8	0	624.238	1,65	350,11
TITAN	238	3.735	15,7	195	0	1.429.950	3,79	382,85
TNT 7	163	818	5	0	0	287.658	0,76	351,66
TORNADO	253	3.718	14,7	74	0	1.571.643	4,16	422,71
TORPEX	47	230	4,9	0	0	70.819	0,19	307,91
VITA RAZMINIRANJE	133	1.071	8,1	9	0	358.208	0,95	334,46
ZELENI KVADRAT	215	4.269	19,9	85	0	1.817.836	4,82	425,82
Ukupno						37.748.867	100	389,82

Tablica 2.5. Pregled kapaciteta za razminiranje

Pravne osobe ovlaštene za obavljanje poslova razminiranja akreditirane pri Hrvatskom centru za razminiranje u najvećoj mjeri ovlaštene su za obavljanje poslova pretraživanja i razminiranja ručnom detekcijom mina i uz pomoć strojeva za razminiranje (ukupno 25 pravnih osoba), 8 pravnih osoba ovlašteno je samo za obavljanje poslova razminiranja ručnom detekcijom mina, dok je 7 pravnih osoba ovlašteno za obavljanje poslova pretraživanja i razminiranja ručnom detekcijom mina, strojevima za razminiranje i psima za otkrivanje MES-a i NUS-a.

Veličina tvrtke	Broj tvrtki	PIROTEHNIČARI		POMOĆNI DJELATNICI		STROJEVI ZA RAZMINIRANJE		PSI ZA OTKRIVANJE MES-a i NUS-a	
		Broj	%	Broj	%	Broj	%	Broj	%
do 10 pirotehničara	13	94	14,46	14	18,67	9	16,36	6	20,00
od 10 do 20 pirotehničara	16	226	34,77	25	33,33	18	32,73	22	73,33
od 20 do 30 pirotehničara	8	199	30,62	22	29,33	19	34,55	2	6,67
više od 30 pirotehničara	3	131	20,15	14	18,67	9	16,36	0	0,00
Ukupno	40	650	100,00	75	100,00	55	100,00	30	100

Tablica 2.6. Prikaz akreditiranih kapaciteta za izvršavanje poslova razminiranja

Iz gore navedene tablice vidljivo je da je 31. prosinca 2014. godine za obavljanje poslova razminiranja bilo akreditirano 40 ovlaštenih pravnih osoba koje su zapošljavale 650 pirotehničara. Ako taj podatak usporedimo s podatkom na dan 01. siječnja 2014. godine kada je za obavljanje poslova razminiranja bilo registrirano 36 ovlaštenih pravnih osoba sa zaposlenih 609 pirotehničara, možemo zaključiti kako je u 2014. godini došlo do osjetnog porasta kapaciteta u humanitarnom razminiranju. Analizom kapaciteta svih ovlaštenih pravnih osoba utvrđeno je da najveći broj ovlaštenih pravnih osoba zapošljava između 10 i 20 pirotehničara.

Tijekom 2014. godine ocjena sposobnosti produžena je za 26 pravnih osoba, za 12 pravnih osoba zbog promjena u kapacitetima ocjena sposobnosti je izmijenjena, a za 7 pravnih osoba Povjerenstvo za ocjenjivanje sposobnosti je po prvi puta izdalo ocjenu sposobnosti.

Poslove stručnog nadzora nad poslovima razminiranja tijekom 2014. godine obavljalo je 10 pirotehničkih nadzornika i 22 pirotehničara nadglednika koji su donijeli 311 rješenja o odobrenju izvedbenih projekata te izmjenama i dopunama izvedbenih projekata. Od toga je doneseno 300 pozitivnih rješenja i 11 negativnih rješenja te je obavljeno 100 uvođenja u posao. Provedeno je 591 stručni nadzor u tijeku obavljanja poslova pretraživanja i razminiranja te su u 14 slučajeva utvrđene nepravilnosti i nekvalitetan rad radi čega su naložena ponavljanja poslova na površini veličine 40.042 m².

Provođeni su i stručni nadzori nad obavljenim poslovima pretraživanja i razminiranja na ukupnoj površini od 37.371.572 m² sukladno izjavama izvoditelja poslova. Navedena površina odnosi se na površine na kojima su poslovi izvršeni koncem 2013. godine, a na kojima je stručni nadzor nad obavljenim poslovima obavljen u 2014. godini. Stručni nadzor nad obavljenim poslovima obavljen je na 5.369 kontrolnih uzoraka veličine 522.423 m², što čini 1,40 % ukupno pretražene i razminirane površine (zakonska obaveza je min. 1 %). Na ukupno 9 projekata tijekom provođenja kontrole kvalitete pronađen je MES i/ili NUS te je naloženo ponavljanje poslova na površini veličine 375.856 m².

Nakon provedenog stručnog nadzora nad obavljenim poslovima pretraživanja i razminiranja s ovlaštenim geodetima i uz nazočnost voditelja radilišta Izvoditelja nadzornici i nadglednici Hrvatskog centra za razminiranje sudjelovali su u provođenju geodetskih izmjera. U 2014. godini ukupno je izdano 115 naloga za provođenje geodetske izmjere, od čega je 145 geodetskih izmjera završeno (dio geodetskih izmjera je prenesen iz 2013. godine), a 2 geodetske izmjere nisu provedene zbog nepovoljnih uvjeta na radilištu (poplavljenost područja ili snijeg).

Provedene su 162 analize završenih projekata pretraživanja i/ili razminiranja. Temeljem rezultata provedenih završnih analiza, a sukladno utvrđenim odstupanjima projektirane i geodetski izmjerene površine na 17 projekata naložena je dorada površine. Ukupna doradena površina je veličine 41.804 m². U 2014. godini obavljeno je 150 preuzimanja pretraženih i/ili razminiranih područja.

Zaprimljeno je 9 dojava pronalazaka MES-a i NUS-a od čega su se 4 pronalaska odnosila na područja koja su bila predmet obavljanja poslova, a 5 pronalazaka odnosilo se na pronalaska van MSP-a.

Rb.	Datum pronalaska	Mjesto pronalaska			Način pronalaska	Pronađeno sredstvo			Pronađeno na projektu		
		Županija	Općina/Grad	Naselje		Vrsta	Tip	Količina	Razminirano/van MSP	Tvrtka	Poslovi obavljani
1.	07.02.2014.	VS	Lipovac	Lipovac	Poljoprivredni radovi	PP mina	VS 50	1	Van MSP		
2.	18.03.2014.	ZD	Zadar	Crno	Poljoprivredni radovi	PP mina	PMA-2	3	Projekt	NPA	2007
3.	14.4.2014.	VS	Nijemci	Nijemci	Poljoprivredni radovi	PP mina	PMA-2	1	Van MSP		
4.	16.04.2014.	ŠK	Čista Mala	Donji Lalići	Poljoprivredni radovi	PP mina	PMA-2	1	Projekt	MUNGOS	2013
5.	12.08.2014.	SM	Novska	Rajčić	Poljoprivredni radovi	NUS	M80 Zolja	1	Van MSP		
6.	14.04.2014.	VS	Stari Jankovci	Đeletovci	Šumarski radovi	PP mina	PROM-1	1	Van MSP		
7.	19.09.2014.	PS	Pakrac	Tisovac	Šumarski radovi	PO mine	TMA-3	1	Van MSP		
8.	08.10.2014.	VS	Trpinja	Bršadin	Poljoprivredni radovi	PO mine	TMA-4	1	Projekt	MKA DEMING	2003
9.	14.11.2014.	VS	Cerić	PP Velike livade	Poljoprivredni radovi	PP mina	PMA-2	1	Projekt	AVANGARD	2008

Tablica 2.7. Evidencija naknadno pronađenog MES-a i NUS-a

Godina		2013.	2014.	UKUPNO
Ostvarena realizacija m ²		32.343.124	37.748.867	70.091.991
Pronađeno	PPM	1.771	1.842	3.613
	POM	775	1.507	2.282
	UKUPNO MES	2.546	3.349	5.895
	NUS	19.412	1.984	21.396
	UKUPNO MES I NUS	21.958	5.333	27.291
Realizirano m ² za jedan MES		12.704	11.272	11.890
Realizirano m ² za jedan MES I NUS		1.473	7.078	2.568
Ostvareno radnih dana		338	337	
Prosječno angažirano pirotehničara po radnom danu		272	287	
Prosječno angažirano strojeva po radnom danu		8	7	
Prosječno angažirano pasa po radnom danu		1	2	
Prosječni ostvareni učinak pirotehničara m ² /dan		352	390	

Tablica broj 2.8. Prikaz prosječnog angažiranja kapaciteta za razminiranje u dvogodišnjem razdoblju

2.2.1.2. SMANJENJE MSP-a PROVEDBOM OPĆEG IZVIDA

Usporedno s poslovima razminiranja minski sumnjivih područja koje su obavljale ovlaštene pravne osobe izvidnički timovi Hrvatskog centra za razminiranje su u 2014. godini vršili ciljano izviđanje sa svrhom ažuriranja podataka o minski sumnjivom području kao i dodatne izvide koji su bili potrebni za izradu idejnih projekata pretraživanja i razminiranja.

Na području sedam županija Hrvatski centar za razminiranje je obavljao i poslove tehničkog izvida unutar poligona kategoriziranih za pretraživanje u cilju dodatne provjere podataka prikupljenih općim izvidom te prikupljanja novih podataka, odnosno kao potpora aktivnostima općeg izvida. Tehnički izvid je obavljen unutar poligona ukupne površine preko 6 mil. m².

U 2014. godini izvršeno je i isključenje površina iz minski sumnjivih općim izvidom nakon provedenog razminiranja u cilju redukcije. Ovaj posao su također izvršili djelatnici Hrvatskog

centra za razminiranje sukladno kriterijima propisanim Standardnim operativnim postupkom SOP 01.01.OPĆI IZVID MSP-a. Unutar smanjene površine općim izvidom 1/3 se odnosi na površine isključene iz MSP-a nakon provedenog razminiranja u cilju redukcije. Najveća isključenja površina općim izvidom iz minski sumnjivih po izvršenju razminiranja u cilju redukcije, izvršena su u Gospodarskoj jedinici Dubovica u Vukovarsko-srijemskoj županiji, na više lokacija kojima gospodari UŠP Našice u Virovitičko-podravskoj županiji te unutar šume Prašnik u Brodsko-posavskoj županiji.

Na navedenoj površini primjenom kriterija određenih Standardnim operativnim postupkom SOP 01.01. Opći izvid, minski sumnjivo područje je smanjeno za 46.048.489 m². Sukladno navedenom, Plan humanitarnog razminiranja za 2014. godinu u dijelu koji se odnosi na opći izvid je ostvaren s **310,4%**.

Rb.	Županija	Planirano smanjenje MSP-a općim izvidom m ²	Ukupno smanjenje MSP-a općim izvidom m ²	Ostvarenje općeg izvida u 2014. godini %
1	2	3	4	5
1	Brodsko-posavska	0	4.769.526	-
2	Dubrovačko-neretvanska	787.978	1.022.329	129,9
3	Karlovačka	0	1.121.983	-
4	Ličko-senjska	0	-129.843 ⁹	-
5	Osječko-baranjska	0	10.369.103	-
6	Požeško-slavonska	0	1.000.315	-
7	Sisačko-moslavačka	0	7.361.976	-
8	Splitsko-dalmatinska	0	1.951.4667	-
9	Šibensko-kninska	1.425.902	3.717.170	260,7
10	Virovitičko-podravska	7.611.468	7.931.840	104,2
11	Vukovarsko-srijemska	3.969.753	6.254.796	157,6
12	Zadarska	1.040.079	677.828	65,2
UKUPNO		14.834.180	46.048.489	310,4

Tablica broj 2.9. Ukupno planirano i ostvareno smanjenje MSP-a općim izvidom po županijama

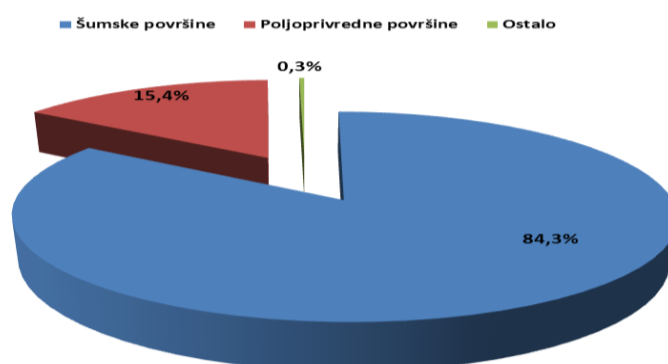
U svim županijama smanjenje MSP-a općim izvidom je realizirano sukladno planiranom za 2014. godinu, osim u Zadarskoj županiji gdje će se poslovi općeg izvida započeti u 2014. godini završiti u I. kvartalu 2015. godine.

⁹ Tijekom izvršenja poslova općeg izvida u cilju ažuriranja MSP-a u gotovo svim županijama osim isključenja površina iz minski sumnjivih, provodilo se i uključenje površina u minski sumnjive temeljem kriterija propisanih Standardnim operativnim postupkom SOP 01.01. Opći izvid, ali u veličini višestruko manjoj od površine koja je isključena iz minski sumnjive. U Ličko-senjskoj županiji to nije bio slučaj već je izvršenje općeg izvida po izvršenju poslova razminiranja unutar Parka prirode Velebit rezultiralo povećanjem minski sumnjive površine za 129.843 m².

2.2.1.3. STRUKTURA I NAMJENA RAZMINIRANOG I OPĆIM IZVIDOM SMANJENOG MSP-A

U lipnju 2014. godine Hrvatski centar za razminiranje izvršio je analizu podataka vezanih uz strukturu minski sumnjive površine korištenjem podataka vezanih za kategorije zemljišnog pokrova koje posjeduju trgovačko društvo Hrvatske šume d.o.o., Agencija za plaćanja u poljoprivredi, ribarstvu i ruralnom razvoju, Agencija za zaštitu okoliša i Državna geodetska uprava.

Navedena analiza je pokazala da je 15,4% MSP-a Republike Hrvatske utvrđeno kao poljoprivredne površine, 84,3% MSP-a kao šumske površine te 0,3% MSP-a je utvrđeno kao „ostale površine“ i odnose se na vode i močvarno zemljište, stijene, klizišta, kamenjare, obale i dr.



Graf broj 2.6. Struktura MSP-a Republike Hrvatske

Sukladno navedenoj kategorizaciji, u 2014. godini u Republici Hrvatskoj najveći obim poslova razminiranja i općeg izvida je izvršen na šumskim površinama. Najveće smanjenje veličine minski sumnjivih šumskih površina je ostvareno u Osječko-baranjskoj, Virovitičko-podravskoj, Vukovarsko-srijemskoj, Brodsko-posavskoj, Sisačko-moslavačkoj i Zadarskoj županiji.

U Istočnoj i Središnjoj Hrvatskoj najviše se razminirao i općim izvidom smanjivao MSP u šumama koje su po namjeni gospodarske i to uz lijevu obalu rijeke Drave u Osječko-baranjskoj županiji, cjelovito u svim gospodarskim šumama u Općini Voćin u Virovitičko-podravskoj županiji, unutar Gospodarske jedinice Dubovica u Vukovarsko-srijemskoj županiji, šumi Prašnik u Brodsko-posavskoj županiji i Kotar šumi u Sisačko-moslavačkoj županiji. Razminiranje šuma koje su po namjeni gospodarske šume I. reda je izvršeno u obimu većem od planiranog jer je trgovačko društvo Hrvatske šume d.o.o. povećalo svoja ulaganja tijekom godine za gotovo 10 mil. kuna više od planiranog za 2014. godinu.

U južnim županijama razminiranje šumskih površina je izvršavano na područjima koja je državna uprava ili regionalna samouprava utvrdila kao prioritetna područja obzirom na omogućenje gospodarskog razvitka, nadziranja državne granice ili provedbu protupožarne zaštite.

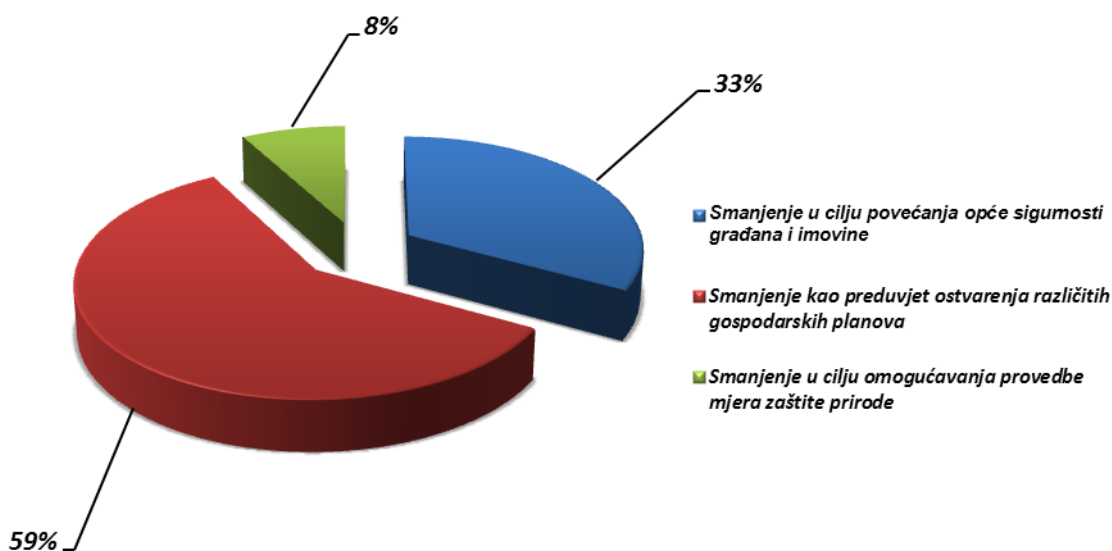
U cilju učinkovitijeg upravljanja prirodnim resursima razminirano je preko 2,8 mil. m² šumskih površina unutar Parka prirode Velebit i Nacionalnog parka Paklenica.

U cilju stvaranja uvjeta za cjelovito nadziranje državne granice izvršeno je razminiranje šumskih površina koje su ujedno bile i posljednji MSP uz državnu granicu u Baranji. Razminirano je šumsko zemljište u graničnom pojasu s Republikom Crnom Gorom te Bosnom i Hercegovinom u Dubrovačko-neretvanskoj županiji, bitno i za provedbu protupožarne zaštite.

Veličina minski sumnjivih poljoprivrednih površina najviše je smanjena u Osječko-baranjskoj, Vukovarsko-srijemskoj i Sisačko-moslavačkoj županiji.

Smanjenje MSP-a koji se odnosi na poljoprivredne površine izvršavalo se u svim županijama.

Obzirom na namjenu površina u 2014. godini najviše je smanjena veličina MSP-a na poljoprivrednim površinama I. reda, odnosno površinama za koje je lokalna samouprava tražila uklanjanje minske opasnosti jer postoje planovi pokretanja poljoprivredne proizvodnje na istima.



Graf broj 2.7. Struktura smanjenja MSP-a u 2014. godini po stupnju prioriteta

Od ukupno smanjenog MSP-a u 2014. godini, u odnosu na namjenu zemljišta odnosno stupanj prioriteta, 33% smanjenja je izvršeno u cilju povećanja opće sigurnosti građana i imovine te izvršenja obveza proizašlih iz Ottawske konvencije i Konvencije o kazetnom streljivu, 59% smanjenja je izvršeno kao preduvjet ostvarenja različitih gospodarskih planova, a 8% smanjenja je izvršeno u cilju omogućavanja provedbe mjera zaštite prirode.

2.3. OSTVARENJE PLANIRANIH PODCILJEVA

2.3.1. ZAVRŠETAK POSLOVA U VIROVITIČKO-PODRAVSKOJ ŽUPANIJI U CILJU CJELOVITOG RJEŠAVANJA MINSKOG PROBLEMA ŽUPANIJE

U 2014. godini izvršeni su svi planirani poslovi i u cijelosti je riješen minski problem u Virovitičko-podravskoj županiji.

Nakon što su u 2013. godini izvršeni poslovi razminiranja kroz 12 idejnih projekta izrađenih u svrhu redukcije površina, a sukladno podacima dobivenim nakon provedene geodetske izmjere i završne analize, u I. polovici 2014. godine, Hrvatski centar za razminiranje je izvršio i tehnički izvid u cilju dobivanja informacija o sadržaju preostalog MSP-a. Utvrđene površine su bili dijelovi minski sumnjivog šumskog područja za koja nisu postojala saznanja o uspostavi novih šumskih putova i prosjeka tijekom Domovinskog rata. Takve prometnice nisu sadržane na postojećim zemljovidima, odnosno HOK i TK te nisu bile vidljive na DOF2, već su postale vidljive na terenu tijekom obavljanja razminiranja u cilju redukcije. Na navedenim područjima je bilo moguće očekivati zaprečivanje MES-om te je u cilju otklanjanja sumnje izvršen tehnički izvid, a osigurana su i sredstva iz državnog proračuna za poslove razminiranja, ukoliko bi tehničkim izvidom miniranje bilo potvrđeno. Tehničkim izvidom nije potvrđeno miniranje navedenih područja te je po izvršenju sveobuhvatne analize svih izvršenih poslova izvršeno isključenje površina iz minski sumnjivih općim izvidom.

Dana 29. kolovoza 2014. godine izdano je posljednje Uvjerenje kojim se područje isključuje iz minski sumnjivoga a odnosilo se na područja uz naselja Hum Voćinski, Popovac Voćinski, Voćin i Macuta ukupne površine 7.931.840 m².

Izdavanjem ovog Uvjerenja završeni su svi poslovi vezani za rješavanje minskog problema u Virovitičko-podravskoj županiji.

Izvršenjem svih poslova u Županiji stvoreni su uvjeti za učinkovitije i racionalnije poslovanje Hrvatskog centra za razminiranje, a trgovačkom društvu Hrvatske šume d.o.o. je vraćeno 7,9 mil. m² šumskih površina kojima gospodari UŠP Našice.

2.3.2. RJEŠAVANJE U CIJELOSTI MINSKOG PROBLEMA DUBROVAČKO-NERETVANSKE ŽUPANIJE

U 2014. godini izvršeni su svi planirani poslovi i u cijelosti je riješen minski problem Dubrovačko-neretvanske županije.

Izvršenjem poslova kroz 11 idejnih projekata pretraživanja i razminiranja u općinama Dubrovačko Primorje i Konavle razminirano je 3.086.712 m² na kojima je pronađeno i uništeno 319 komada protupješačkih mina i 94 komada NUS-a.

Izvršenjem općeg izvida u veljači 2014. godine na 6 poligona u Općini Dubrovačko Primorje i tehničkog izvida unutar 4 od spomenutih 6 poligona rezultiralo je isključenjem općim izvidom iz minski sumnjive površine veličine 1.022.329 m².

Rješavanjem u cijelosti minskog problema Dubrovačko-neretvanske županije osim povećanja opće sigurnosti stanovnika i gostiju općina Dubrovačko-primorje i Konavle, omogućeno je graničnoj policiji PU Dubrovačko-neretvanske cjelovit nadzor državne granice s Republikom Crnom Gorom i Bosnom i Hercegovinom, a Državnoj upravi za zaštitu i spašavanje kvalitetnije upravljanje poslovima vezanim uz protupožarnu zaštitu.

2.3.3. RJEŠAVANJE U CIJELOSTI MINSKOG PROBLEMA ORANICA VUKOVARSKO-SRIJEMSKJE ŽUPANIJE

U 2014. godini izvršeni su svi planirani poslovi i u cijelosti je riješen minski problem poljoprivrednih površina Vukovarsko-srijemske županije.

Izvršenjem poslova razminiranja kroz 7 idejnih projekata pretraživanja i razminiranja na površini od 4,6 mil. m² u Gradu Vinkovci i općinama Jarmina, Markušica, Nuštar, Stari Jankovci i Trpinja, u cijelosti su razminirane poljoprivredne površine u Vukovarsko-srijemskoj županiji. Na navedenoj površini pronađeno je i uništeno 110 protupješačkih mina, 306 protutenkovskih mina i 41 komad NUS-a.

Na navedenim projektima u naseljima Tordinci i Nuštar razminirani su i rubni dijelovi šuma uz poljoprivredne površine kako bi se osiguralo sigurno kretanje poljoprivrednim površinama.

Završetkom višegodišnjih poslova razminiranja poljoprivrednih površina u Vukovarsko-srijemskoj županiji uz povećanje opće sigurnosti, neposredno se bitno doprinijelo gospodarskom razvitku ovog dijela Republike Hrvatske, odnosno stvaranja uvjeta za pokretanjem poljoprivredne proizvodnje na najplodnijim oranicama u Republici Hrvatskoj.

Također, troškovi vezani uz osiguranje obilježenosti MSP-a bitno će se umanjiti. Umjesto dosadašnjeg velikog broja minski sumnjivih poljoprivrednih površina koje su bile obilježene velikim brojem oznaka koje ukazuju na minsku opasnost, razasutih po sjevernom dijelu Županije. Preostali MSP Vukovarsko-srijemske županije su šume, koje se nalaze na devet lokacija.

2.3.4. UKLANJANJE MINSKE OPASNOSTI S VEĆINE ORANICA U ISTOČNOJ HRVATSKOJ

U 2014. godini izvršeni su svi planirani poslovi te je uklonjena minska opasnost s većine oranica u Istočnoj Hrvatskoj.

Tijekom razminiranja preko 6 mil. m² minski sumnjivih površina na Puškašu uz granicu s Mađarskom u Baranji, na Velikom Polju u Općini Darda te uz naselja Paulin Dvor, Palača/Laslovo, Šodolovci i na Staroj Lanki u Općini Šodolovci te uz naselje Hrastin u Općini Vladislavci pronađeno je i uništeno 308 protupješačkih mina, 1.129 protutenkovskih mina i 395 komada NUS-a.

Uz sredstva iz Državnog proračuna za izvršenje ovih poslova korištena su i sredstva iz pretpristupnog fonda IPA komponenta I unutar projekta IPA 2010 Leftovers.

Izvršenjem općeg izvoda nakon izvršenih poslova razminiranja u cilju redukcije u Općini Darda te tehničkog izvoda u Općini Antunovac općim izvidom je isključeno još gotovo 2 mil. m² poljoprivrednih površina u Osječko-baranjskoj županiji.

Kako je i navedeno u prethodnoj točki ovog Izvješća, razminiranjem većine oranica u Osječko-baranjskoj županiji također su stvoreni uvjeti za pokretanje poljoprivredne proizvodnje i to na svim poljoprivrednim površinama u općinama Draž i Vladislavci te na većini poljoprivrednih površina u općinama Darda i Šodolovci.

2.3.5. UKLANJANJE MINSKE OPASNOSTI IZ GRADOVA KUTINE, OGULINA I ŠIBENIKA TE IZ OPĆINA GVOZD, LASINJA, SUKOŠAN, VELIKA, VLADISLAVCI I VOJNIĆ

U 2014. godini cjelovito je riješen minski problem gradova Ogulina i Kutine te općina Lasinja i Velika.

Minski sumnjivo područje **Grada Ogulina** iznosilo je 8.919 m², a obuhvaćalo je područje oko odašiljača Mirkovica. Poslovi su završeni u studenom 2014. godine.

Minski sumnjivo područje **Grada Kutine** razminirano je u prosincu 2014. godine. Radilo se o području koje je 1993. godine raketirano raketnim sustavom M87 Orkan i koje je bilo zagađeno nepoznatom količinom kasetnih bombica KB-1.

Na području **Općine Lasinja** minski sumnjiv prostor površine 899.773 m² nalazio se istočno od naselja Radovići, između naselja Desno Sredičko i rijeke Kupe, unutar gospodarske jedinice Crna Draga istočno od naselja Lasinja i uz rijeku Kupu istočno od naselja Marušić. U listopadu su izvršeni posljednji poslovi te je sredinom studenoga izdana Potvrda o razminiranosti prostora za projekt razminiranja naziva Šumsko područje na desnoj obali Kupe, istočno od naselja Radovići što je ujedno bilo i posljednji MSP na području Općine Lasinja.

Na području **Općine Velika** ukupan MSP je utvrđen na 251.828 m² i odnosilo se na šumske površine uz naselje Gornji Vrhovci, područje brda Galovac, površine sjeverozapadno od naselja Poljanska, površine unutar Gospodarske jedinice Poljanačke šume sjeveroistočno od naselja Ježić, područje uz groblje jugoistočno od naselja Nježić, područje uz naselje Milivojevci i površina unutar Gospodarske jedinice Zapadni Papuk Zvečevački. Mavedeno područje je u potpunosti razminirano.

Na području **Grada Šibenika** izvršeno je uklanjanje NUS-a tipa KB-1 na površini od 254.466 m² uz naselja Sitno Donje i Zaton. Tijekom uklanjanja NUS-a tipa KB-1, neposredno uz tvornicu aluminijske „IVANAL d.o.o.“ sjeverozapadno od naselja Lozovac, došlo se do saznanja o zagađenosti susjednih površina. Navedeno područje veličine 29.843 m² bit će razminirano u I. tromjesečju 2015. godine čijim izvršenjem će se i u cijelosti riješiti minski problem Grada Šibenika.

Minski sumnjivo područje **Općine Vojnić** iznosi 25.056 m² i odnosi se na područje zagađeno NUS-om uslijed uništavanja priručnog vojnog skladišta i razbacivanja različitih ubojnih sredstava sjeverozapadno od naselja Živković Kosa. Područje je u cijelosti poljoprivredno

zemljište te će biti razminirano u 2015. godini sredstvima Europskog poljoprivrednog fonda za ruralni razvoj, unutar mjere M05 Programa ruralnog razvoja Republike Hrvatske za razdoblje 2014.-2020., a ne sredstvima iz državnog proračuna kako je bilo planirano u 2014. godini.

Na području **Općine Gvozd** utvrđeno je minski sumnjivo područje ukupne površine 124.578 m². Navedeno se odnosi na područje zagađeno različitim NUS-om uslijed uništavanja priručnog vojnog skladišta i razbacivanja različitih ubojnih sredstava na području naselja Bović i područje uz rijeku Kupu i potok Trepča zagađeno MES-om. Područje nije razminirano zbog nedostatka financijskih sredstava.

Na području **Općine Vladislavci** izvršeno je razminiranje preostalog MSP-a veličine 280.193 m² osim površine veličine 3.926 m² na kojoj nije bilo moguće izvršiti poslove razminiranja zbog postojanja građevinskog otpada. U 2015. godini u suradnji s Općinom pokušat će se riješiti ovaj problem i razminirati preostali MSP čime će se i Općina Vladislavci riješiti minskog problema u cijelosti.

Na području **Općine Sukošan** tijekom izvršenja poslova razminiranja preostalog MSP-a na površini od 309.181 m² raketiranog s više raketa iz 262 mm raketnog sustava M87 ORKAN, utvrđena je zagađenost kasetnim bombicama KB-1 i susjednih površina. Za novoutvrđeni MSP veličine 36.644 m² u IV. tromjesečju 2014. godine pokrenut je postupak javne nabave u cilju ustupanja poslova razminiranja u I. tromjesečju 2015. godine kako bi se u Općini Sukošan u potpunosti riješio minski problem.

Pored planiranog rješavanja cjelokupnog minskog problema unutar 8 jedinica lokalne samouprave, u 2014. godini završetkom poslova razminiranja svih poljoprivrednih površina u Vukovarsko-srijemskoj županiji razminiran je i posljednji MSP u **općinama Jarmina, Nuštar i Trpinja**.

Izvršenjem poslova razminiranja područja južno od DC 422 i područja istočno od brda Križ u Općini Bibinje u prosincu 2013. godine stvoreni su uvjeti za isključenje preostale površine iz minski sumnjive što je početkom ožujka 2014. godine i izvršeno. Navedeni MSP bio je posljednji u **Općini Bibinje**.

2.3.6. UKLANJANJE MINSKE OPASNOSTI IZ ŠUME PRAŠNIK

U 2014. godini u cijelosti su ugovoreni svi poslovi razminiranja potrebni za rješavanje minskog problema šume Prašnik. Većina poslova razminiranja u cilju redukcije preostalog područja je i završena, ali zbog voda koje se tijekom IV. tromjesečja na dijelu ugovorenih površina nisu povukle u cijelosti, dio ugovorenih površina će se izvršiti u I. polugodištu 2015. godine.

Izvršenjem navedenih poslova veličina MSP-a Brodsko-posavske županije je gotovo prepolovljena i stvoreni su uvjeti za cjelovito rješavanje minskog problema Brodsko-posavske županije u 2015. godini.

Iako ovaj cilj nije izvršen u cijelosti, zbog neuobičajeno visoke razine podzemnih voda na površinama u neposrednoj blizini rijeke Save, svi poslovi koje je bilo moguće izvršiti u 2014. godini stvorili su uvjete da se odmah po povlačenju voda u 2015. godini završe i preostali poslovi te šuma Prašnik više ne bude minski zagađena.

Šuma Prašnik smještena je na području općina Stara Gradiška i Gornji Bogičevici u Brodsko-posavskoj županiji. Nalazila se između crta obrane te je bila izložena stalnoj pješačkoj i topničkoj vatri. Šumske površine ne koriste se od 1991. godine. Dio površina koje se ne koriste nalaze se i u 200 m zaštitnom pojasu autoceste A3, na dionici Novska-Nova Gradiška.

U cilju uklanjanja minske opasnosti iz šume Prašnik, Hrvatski centar za razminiranje je u 2014. godini općim izvidom isključio iz MSP-a površinu veličine 1,8 mil. m², a ovlaštene pravne osobe za razminiranje su razminirale površinu od 2.9 mil. m² na kojoj je pronađeno 11 protupješačkih mina i 66 komada NUS-a.

2.3.7. NASTAVLJANJE SA SUSTAVNIM UKLANJANJEM MINSKE OPASNOSTI IZ PARKA PRIRODE KOPAČKI RIT

Provođenjem poslova u cilju uklanjanja minske opasnosti iz međunarodno značajne močvare i ornitološki značajnog područja omogućeno je bolje provođenje zadaća iz pojačanog monitoringa populacije ptica u cilju prevencije životinjskih epidemija kao i mjera zaštite okoliša i različitih oblika turističke ponude.

U tijeku 2014. godine unutar Specijalnog zoološkog rezervata u Parku prirode Kopački rit provedbom općeg izvida MSP je smanjen za 5.010.137 m² što je smanjenje ukupnog MSP-a Parka prirode za preko 20%.

U studenom su sredstvima Kneževine Monako ugovoreni poslovi razminiranja Stare kuće na području Malog bajara u Parku prirode veličine 20.000 m².

U 2014. godini, u suradnji s Uredom za razminiranje, trgovačkim društvom Hrvatske šume d.o.o., JU Park prirode Kopački rit, Osječko-baranjskom županijom, Agencijom za upravljanje zaštićenim prirodnim vrijednostima na području Osječko-baranjske županije i Agencijom za regionalni razvoj pripremljen je projekt koji za cilj ima razminirati i obnoviti degradirane i zapuštene šumske ekosustave u Parku prirode Kopački rit i Regionalnom parku Mura-Drava, koji se nalaze unutar ekološke mreže NATURA 2000 i međunarodnog Rezervata biosfere Mura-Drava-Dunav.

Projekt će se kandidirati za financiranje sredstvima Europske unije iz financijske perspektive 2014.-2020. Ukoliko bude odobreno financiranje projekta u 2015. godini, provedbom ovog 25,3 mil. EUR vrijednog projekta u 2016. i 2017. godini uklonit će se minska opasnost sa 6,0 mil. m² unutar Parka uz lijevu obalu rijeke Drave te će se dobiti dodatne informacije koje će sigurno rezultirati mogućnošću isključenja iz minske sumnjivih dijela površina unutar Parka, između jezera Sakadaš, Glavog nasipa Drava-Dunav i rijeka Drave i Dunava.

Do kraja 2014. godine gotovo u cijelosti je izrađen Projektni zadatak za izradu Studije izvodljivosti i projektne aplikacije za projekt.

Izvršenjem planiranih poslova razminiranja u narednim godinama MSP Osječko-baranjske županije će se smanjiti za najmanje 1/3 u odnosu na veličinu s kraja 2014. godine.

2.3.8. NASTAVLJANJE SA SUSTAVNIM UKLANJANJEM MINSKE OPASNOSTI IZ KOTAR ŠUME U SISAČKO-MOSLAVAČKOJ ŽUPANIJU

U 2014. godini MSP Kotar šume je smanjen za 3,8 mil. m².

Područje Kotar šume na području Grada Petrinje u Sisačko-moslavačkoj županiji pripada među najzagađenije prostore MES-om i NUS-om u Republici Hrvatskoj.

Donacijama tvrtki HEP d.d., Hrvatska lutrija d.o.o., PBZ d.d. i INA d.d., Kneževine Monako, Grada Petrinje i sredstvima prikupljenim putem Zaklade za humanitarno razminiranje „Hrvatska bez mina“ te pojedinačnim donacijama građana i ustanova, razminirano je 800.883 m² prilikom čega su pronađene i uništene 102 protupješačke mine te 19 komada NUS-a.

Sredstvima trgovačkog društva Hrvatske šume d.o.o. razminirano je još 894.975 m², pri čemu je pronađeno i uništeno 85 protupješačkih mina i 39 komada NUS-a.

Radom izvidničkih timova Hrvatskog centra za razminiranje MSP Kotar šume je smanjen za dodatnih 2.088.176 m².

Izvršenjem svih poslova u Kotar šumi bitno se povećala opća sigurnost stanovnika okolnih naselja u gradovima Petrinja i Sisak. Trgovačkom društvu Hrvatske šume d.o.o. omogućeno je gospodarenje i provođenje mjera zaštite unutar dijela Gospodarske jedinice Kotar-Stari gaj.

2.3.9. OMOGUĆAVANJE IZGRADNJE CENTRA PLANINSKOG TURIZMA „SVETO BRDO“ U PARKU PRIRODE VELEBIT

U 2014. godini razminirano je 2,6 mil. m² na području budućeg Centra planinskog turizma Sveto Brdo.

U sklopu četiri idejna projekta obuhvaćene su površine od 2.636.549 m² unutar administrativnih granica Općine Lovinac u Ličko-senjskoj županiji i Općine Jasenice u Zadarskoj županiji. Tijekom izvršenja poslova pronađena je i uništena 31 protupješačka mina i 241 komad NUS-a.

Izvršenjem poslova razminiranja područja na predjelu naziva Liščana draga i Biljevine, površine 499.845 m² gdje su postojale informacije o postojanju dvaju protupješačkih minskih polja došlo se do novih informacija, odnosno da se dio protupješačkih mina bez zapisnika protežu van projektirane površine. Utvrđena nova površina za razminiranje u Općini Lovinac iznosi 134.361 m². Obzirom na ograničena godišnja raspoloživa financijska sredstva, navedeni MSP bit će razminiran u 2015. godini.

Projekt naziva Centar planinskog turizma Sveto Brdo predstavlja jedinstven turistički proizvod koji do sada nije bio razvijen u Hrvatskoj, a niti u bližoj regiji. Centar će se nalaziti na području Parka prirode Velebit, na samoj granici s Nacionalnim parkom Paklenica, unutar Ličko-senjske i Zadarske županije.

Radi se o perspektivnom projektu za financiranja iz fondova EU-a u razdoblju 2014.-2020. godine te ima podršku Ministarstva regionalnoga razvoja i fondova Europske unije kroz Program pripreme i provedbe razvojnih projekata za financiranje iz EU fondova.

Sukladno navedenom, razminiranje predmetnog područja koje je utvrđeno s Ministarstvom regionalnoga razvoja i fondova Europske unije preduvjet je za sve ostale radnje vezane uz pripremu i provedbu projekta kao i samu održivost projekta.

2.4. ODRŽAVANJE I UNAPRIJEĐIVANJE SUSTAVA OBILJEŽENOSTI CJELOKUPNOG MINSKI SUMNJIVOG PODRUČJA I PODRUČJA ZAGAĐENOG ISKLUČIVO NEEKSPLODIRANIM UBOJNIM SREDSTVIMA

Usporedo s provedbom općeg izvida i poslova razminiranja u 2014. godini, kao jedna od redovnih aktivnosti Hrvatskog centra za razminiranje provodila se i kontrola obilježenosti i prema potrebi, dodatno su vršena obilježavanja minski sumnjivog područja i područja zagađenog isključivo NUS-om radi stvaranja jasne granice između sigurne i minski sumnjive površine ili površine zagađene isključivo NUS-om.

Informacije o položaju oznaka o opasnostima od mina i mogućem pronalasku NUS-a su jedan od temeljnih elemenata informacijskog sustava koji je dostupan svim građanima Republike Hrvatske i gostima koji dolaze u našu zemlju putem interneta kroz MISportal na kojem se stanje miniranosti, zagađenosti isključivo NUS-om i obilježenosti MSP-a, tjedno ažurira. Zemljovidi miniranosti i zagađenosti isključivo NUS-om s podacima o postavljenim oznakama upozorenja su se i u 2014. godini dostavljali tijelima državne uprave, jedinicama lokalne i regionalne samouprave, policijskim upravama te drugim fizičkim i pravnim osobama na zahtjev.

U informacijskom sustavu o miniranosti svaka oznaka koja ukazuje na minsku opasnost i moguć pronalazak NUS-a je fotografirana, numerirana, prostorno definirana, odnosno smještena u koordinatni sustav i ucrtana u karte.

Na dan 1. siječnja 2014. godine MSP Republike Hrvatske bio je obilježen s 12.868 oznaka koje ukazuju na minsku opasnost i moguć pronalazak neeksplozivnih ubojnih sredstava te se prostirao unutar 91 grada i općine u 12 županija.

Dana 31. prosinca 2014. godine MSP Republike Hrvatske bio je obilježen s 12.071 oznakom koje ukazuju na minsku opasnost i moguć pronalazak neeksplozivnih ubojnih sredstava i prostirao se unutar 79 grada i općine u 10 županija.

2.5 KOORDINIRANJE AKTIVNOSTI EDUKACIJE O OPASNOSTIMA OD MINA I POMOĆI ŽRTVAMA MINA

Sukladno Zakonu o humanitarnom razminiranju, edukacija o opasnostima od mina i pomoć žrtvama mina provedena je tijekom 2014. godine uz koordinativnu ulogu Hrvatskog centra za razminiranje i u suradnji s tijelima državne uprave sukladno njihovim nadležnostima te domaćim i međunarodnim organizacijama i udrugama.

2.5.1. EDUKACIJA O OPASNOSTIMA OD MINA

Tijekom 2014. godine Hrvatski centar za razminiranje provodio je i koordinirao sljedeće aktivnosti vezane uz edukaciju o opasnostima od mina.

Educiranje stanovništva Republike Hrvatske o minskoj opasnosti, sukladno Planu, obavljeno je u 13 županija, u 51 gradu/općini. Od 46 aktivnosti edukacije stanovništva o minskoj opasnosti koje su bile vezane za Plan ostvareno je 38 aktivnosti. Od navedenog ostvarenja ističe se informiranje stanovništva na poplavljenim područjima u Gunji i Nijemcima, kojom prigodom su podijeljeni i letci upozorenja o minskoj opasnosti u cilju što veće zaštite i sigurnosti stradalog stanovništva. Sukladno Planu 2014. u prošloj godini posebna pažnja je posvećena edukaciji stanovništva uz bivšu vojarnu u naselju Oštarije u Općini Josipdol uz koju je nakon eksplozija u Domovinskom ratu na velikoj površini ostao razasut veliki broj različitog MES-a i NUS-a. Izvršena je edukacija 300 učenika osnovnih škola Josipdol i Oštarije te 50 pripadnika romske zajednice i Dobrovoljnog vatrogasnog društva. Ostalih osam planiranih aktivnosti edukacije stanovništva o minskoj opasnosti u gradovima Belišću i Ogulinu te općinama Jagodnjak, Šodolovci, Jasenice, Pakoštane, Posedarje i Nuštar nisu realizirane jer je edukacija provedena u susjednim jedinicama lokalne samouprave.

Osim planskih aktivnosti na zahtjev/poziv državnih institucija, lokalne uprave, škola, udruga, zajednica i sl., obavljeno je informiranje i edukacija stanovništva o minskoj opasnosti kroz 25 aktivnosti.

U 2014. godini nastavljeno je s educiranjem ciljanih skupina. Obavljeno je 18 aktivnosti od čega 13 dodatnih, van Godišnjeg plana edukacije za 2014. godinu. Educirane ciljane skupine su bile: djeca u minskom okruženju, pripadnici romske zajednice, lovci, vatrogasci, rendžeri, ronionci, planinari, poljoprivrednici i drugi.

Informiranje i edukacija stanovništva o minskoj opasnosti su obavljene u suradnji s državnim, županijskim, gradskim i općinskim tijelima uprave te u sklopu svečanosti i manifestacija: „Manje oružja-manje tragedije“, tribina Djeca u minskom okruženju i Djeca u opasnosti od mina, Zajedno za Hrvatsku bez mina, Festival znanosti, Ekološka akcija „Our river-4 rijeke“, Sajam lova i ribolova, Skok u znanosti, Zdravlje za 5, Sisački sajam militarija, Kretanje na području MSP-a, Dani otvorenih vrata Policije, Siguran lov, Kestenijada, Najveći stol u Hrvata, obilježavanja dana gradova/općina i kao glavna manifestacija „4. travanj-Međunarodni dan svjesnosti o opasnostima od mina i pomoći u protuminskom djelovanju“ (događanja u Zagrebu, Petrinji i Belom Manastiru).

Suradnja je ostvarena s Uredom za razminiranje Vlade Republike Hrvatske, Zakladom za humanitarno razminiranje „Hrvatska bez mina“, Ministarstvom unutarnjih poslova, Hrvatskim Crvenim križom, Zajednicom udruga civilnih stradalnika Domovinskog rata, Hrvatskim lovačkim savezom, Hrvatskom vatrogasnom zajednicom i mnogim drugima.

Ukupno je tijekom 2014. godine educirano 16.960 građana.

Sve akcije i aktualnosti tijekom godine pratili su mediji, a na web stranicama Hrvatskog centra za razminiranje koje se dnevno osvježavaju objavljene su sve aktivnosti vezane za edukaciju o opasnostima od mina.

2.5.2. ŽRTVE MINA

U 2014. godini, dana 14. veljače dogodila se jedna minska nesreća. Na prostoru bivšeg vojnog skladišta u Oštarijama koje je bilo obilježeno oznakama opasnosti, u općini Josipdol, dvojica civila su prilikom prikupljanja sekundarnog metalnog otpada aktivirali NUS (topnička granata 130 mm) te je tom prilikom jedan civil poginuo, a drugi je zadobio teške tjelesne ozljede.

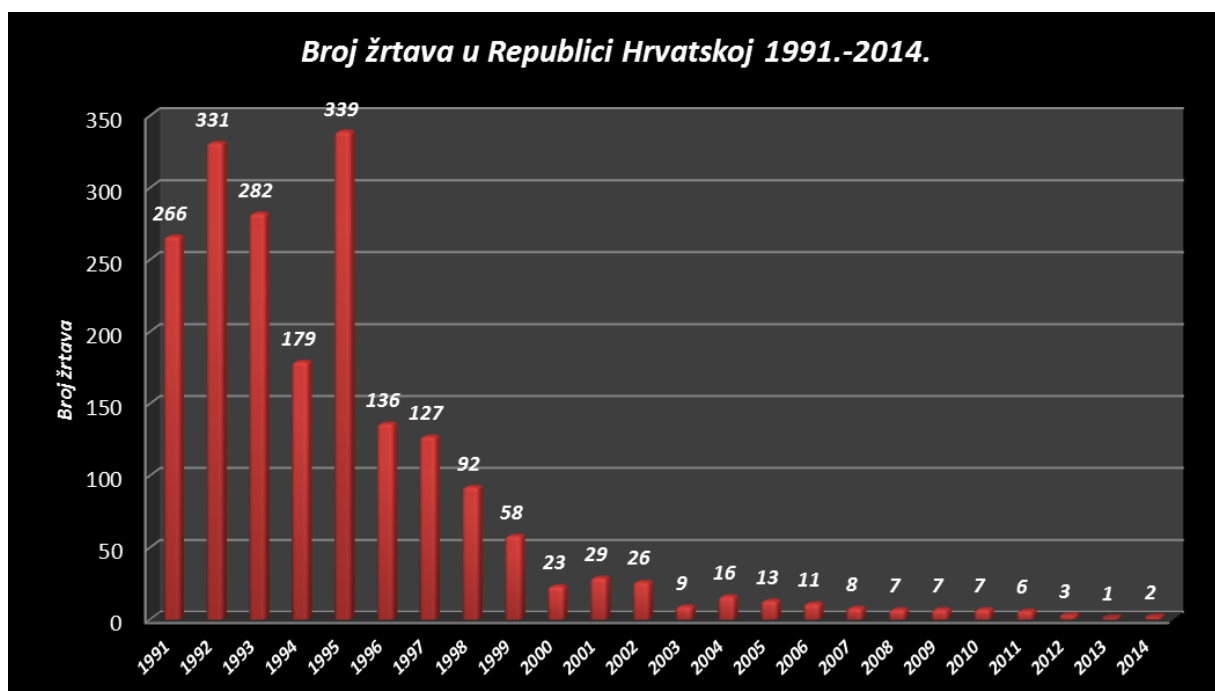
Broj incidenata i nesreća	Laka tjelesna ozljeda	Smrtno	Teška tjelesna ozljeda	Ukupno
1	0	1	1	2

Tablica broj 2.9. Broj minskih incidenata, nesreća i stradalih u 2014. godini

Mjesec	Županija	Grad/Općina	Tip NUS-a	Spol	Status	Stupanj stradavanja
Veljača	KAŽ	Josipdol	Topnička granata 130 mm	Muško	Civil	Smrtno
Veljača	KAŽ	Josipdol	Topnička granata 130 mm	Muško	Civil	Teške tjelesne ozljede

Tablica broj 2.10. Detalji stradavanja

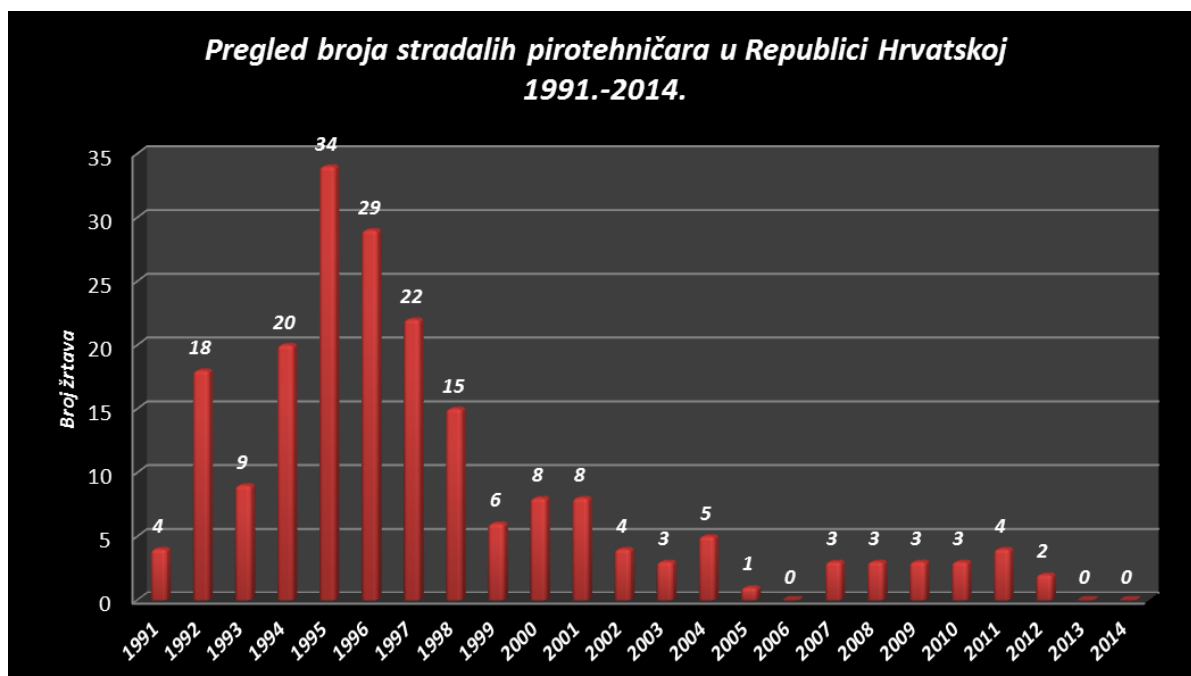
Od završetka Domovinskog rata, odnosno od 30.06.1996. godine do 31.12.2014. godine dogodilo se 347 incidenata i nesreća u kojima je ukupno stradalo 486 osoba. Smrtno je stradalo 163 osobe, teške tjelesne ozljede zadobilo je 220 osoba dok ih je 103 zadobilo lake tjelesne ozljede.



Graf broj 2.5. Broj žrtava mina u razdoblju 1991.-2014. godina

Ukupno je u Republici Hrvatskoj od 1991. godine do 31. prosinca 2014. godine u 1.354 minskih incidenta i nesreća stradalo 1.978 osoba od čega 511 osoba smrtno.

Tijekom 2014. godine nije se dogodilo niti jedno stradavanje pirotehničara (minski incident).



Graf 2.4. Broj stradalih pirotehničara po godinama

2.5.2.1. POMOĆ ŽRTVAMA MINA

Ured za razminiranje organizirao je koordinaciju vladinih tijela i nevladinih udruga koje u svom radu uključuju aktivnosti vezane uz pomoć minskim žrtvama.

Nadležna tijela državne uprave rješavala su probleme žrtava mina u dijelu medicinske rehabilitacije. Ostale oblike pomoći provodio je uglavnom nevladin sektor, a financiranje je osigurano raznim donacijama međunarodnih ili domaćih subjekata.

Ured za razminiranje je u suradnji s Hrvatskim centrom za razminiranje pripremio pilot projekt koji je predložen za financiranje sredstvima švicarske vlade naziva Razminiranje i integracija žrtava mina u Sisačko-moslavačkoj županiji (s posebnim naglaskom na Kotar šumu) u kojem je uz razminiranje bitna sastavnica projekta i izrada jedinstvene baze podataka te analiza potreba žrtava mina kao i ciljana edukacija u obliku seminara, radionica, stručnih predavanja, kako za minske žrtve i stanovništvo tako i za poslodavce, koja za konačni rezultat ima socijalno i ekonomsko osnaživanje odnosno sveobuhvatnu integraciju žrtava mina u društvo.

U 2014. godini počelo se s izradom jedinstvene zbirke podataka žrtava mina i eksplozivnih ostataka rata i članova njihovih obitelji. Dana 12. lipnja 2014. godine stupio je na snagu Pravilnik o načinu vođenja podataka žrtava mina i eksplozivnih ostataka rata i članova njihovih obitelji kojeg je donio Hrvatski centar za razminiranje, a prethodno je usklađen s Agencijom za zaštitu osobnih podataka.

Istodobno s aktivnostima donošenja Pravilnika o načinu vođenja podataka žrtava mina i eksplozivnih ostataka rata i članova njihovih obitelji, Hrvatski centar za razminiranje je uputio dopise i zamolbe svim nadležnim policijskim upravama i Ravnateljstvu policije poradi dopune podataka vezanih za minske nesreće i stradavanja u cilju popunjavanja nedostajućih podataka u bazi Hrvatskog centra za razminiranje vezanih za minske žrtve. Do kraja 2014. godine zaprimljeni su odgovori iz 16 policijskih uprava.

Sukladno „Sporazumu o suradnji u izradi i razmjeni zbirke podataka o žrtvama eksplozivnih sredstava na miniranom, minski sumnjivom i granatiranom području Republike Hrvatske“, potpisanom 09. lipnja 2011. godine upućene su zamolbe Ministarstvu unutarnjih poslova, Ministarstvu zdravlja, Ministarstvu branitelja, Hrvatskom zavodu za javno zdravstvo i Hrvatskom zavodu za mirovinsko osiguranje za dostavom podataka o minskim žrtvama.

Izrađen je „Upitnik o minskoj žrtvi“ koji će biti temeljni dokument za prikupljanje podataka na terenu. S tim u vezi izrađen je Idejni projekt izrade sustavnog aplikacijskog rješenja za vođenje zbirke podataka o žrtvama mina i članova njihovih obitelji, a u pripremi je izrada izvedbenog rješenja Baze podataka.

Radi provedbe i praćenja izrade Zbirke podataka o minskim žrtvama Hrvatski centar za razminiranje je osnovao radnu skupinu koja je 2014. godini održala pet radnih sastanaka na kojima su donesene smjernice i zadaće za izradu Zbirke podataka te prijedlozi i rješenja za problematiku u vezi s istim.

U skladu sa svim prije navedenim, svakodnevno se radi na analizi podataka prikupljenih od policijskih uprava i drugih institucija te se vrši ažuriranje stanja u sadašnjoj bazi Hrvatskog centra za razminiranje.

2.6. PROMOVIRANJE HRVATSKOG SUSTAVA PROTUMINSKOG DJELOVANJA MEĐUNARODNOJ ZAJEDNICI

Hrvatski centar za razminiranje i ostali subjekti u protuminskom djelovanju su u cilju promocije hrvatskog sustava protuminskog djelovanja međunarodnoj zajednici provodili brojne aktivnosti prema međunarodnoj protuminskoj zajednici, diplomatskim predstavništvima u Republici Hrvatskoj i predstavnicima donatorskih zemalja.

Brojne su strane delegacije, veleposlanici i predstavnici stranih zemalja iskazali interes za protuminsko djelovanje u Republici Hrvatskoj, od kojih se posebno ističe:

- posjet predstavnika Američkog State Departmenta za BiH području Kotar šume u Petrinji kojom prilikom su upoznati s minskom situacijom i aktivnostima koje se odvijaju i planiraju na tom području,
- Veleposlanik SAD-a, Nj.E. Kenneth Merten je u travnju u Širokoj Kuli, Grad Gospić, predao potvrdu o razminiranosti dijela područja naselja Novoselije. Sredstva su prikupljena u akcijama OŠ „Milan Brozović“ iz Kastva i OŠ „Vežica“ iz Rijeke. Razliku do vrijednosti cijelog projekta donirala je Vlada SAD-a,
- u studenom je Nj.E. Kenneth Merten predao potvrdu o razminiranosti poljoprivrednih površina u naselju Ostrovo u Vukovarsko-srijemskoj županiji. Razminiranje je financirano sredstvima prikupljenim na „Večeri za sigurne korake“ u organizaciji Američke gospodarske komore (AMCHAM) koja su udvostručena sredstvima Vlade SAD-a,
- delegacija belgijskog veleposlanstva u kojoj su bili vojni ataše i zamjenica veleposlanice Kraljevine Belgije posjetila je Hrvatski centar za razminiranje gdje su bili upoznati s protuminskim djelovanjem u Republici Hrvatskoj te radom Centra na rješavanju minskog problema. Nakon toga obišli su područje Kotar šume gdje su upoznati s minskom situacijom na tom području,
- početkom listopada visoka delegacija poljskih i slovačkih državnih šuma posjetila je Hrvatsku radi razmjene iskustava oko povlačenja sredstava iz EU fondova za uklanjanje eksplozivnih ostataka rata sa šumskog i zaštićenog područja. Tom prilikom su obišli projekt razminiranja u Ličkom Ribniku koji se financira sredstvima iz programa IPA 2013 te im je prikazan rad pirotehničara, pasa i strojeva za razminiranje,
- dana 13. listopada održana je prezentacija rada tvrtki za razminiranje na projektu razminiranja naselja Komarevo koji se financira sredstvima iz IPA 2013 programa. Terenskoj prezentaciji nazočio je predsjednik Republike Hrvatske dr.sc. Ivo Josipović, predstavnici diplomatskog zbora, saborski zastupnici, direktori centara za razminiranje Republike Srbije i Bosne i Hercegovine, predstavnici ministarstava i čelnici Sisačko-moslavačke županije i Grada Siska,
- krajem studenog predstavnica GICHD-a i Programa za ravnopravnost spolova u protuminskom djelovanju (GMAP) posjetila je Republiku Hrvatsku i Hrvatski centar za razminiranje radi izrade studije o načinu korištenja razminiranog zemljišta, prava vlasništva istog s naglaskom na aspekt ravnopravnosti spolova,
- u prosincu je u odvojenim posjetima Hrvatski centar za razminiranje bio domaćin visokoj delegaciji Ministarstva obrane Turske te delegaciji Armenskog centra za razminiranje (CHDE) na čelu s direktorom centra i predstavnikom OSCE-a. U sklopu

posjete Hrvatskoj obje delegacije posjetile su Ured za razminiranje, Centar za testiranje, razvoj i obuku d.o.o. (u daljnjem tekstu: HCR-CTRO), Grupaciju za humanitarno razminiranje, proizvođača strojeva za razminiranje trgovačko društvo DOK-ING d.o.o. te projekt razminiranja kod Skradina.

Od važnijih događaja u cilju promocije hrvatskog sustava protuminskog djelovanja međunarodnoj zajednici izdvajamo:

- izložbu o protuminskom djelovanju u Republici Hrvatskoj koja je održana u Europskom parlamentu u Briselu na inicijativu hrvatske zastupnice u parlamentu gđe. Biljane Borzan,
- sudjelovanje na 17. sastanku direktora centara za razminiranje i savjetnika UN-a u Ženevi,
- 11. međunarodno savjetovanje „Humanitarno razminiranje 2014“ u organizaciji Ureda za razminiranje Vlade Republike Hrvatske, HCR-CTRO-a i Hrvatskog centra za razminiranje u Zadru,
- predstavljanje zajedničkog projekta razminiranja mađarsko-hrvatske granice koji je financiran iz projekta IPA prekogranična suradnja Hrvatske i Mađarske u Europskoj Komisiji u Briselu,
- posjet belgijskog, češkog, čileanskog, japanskog, kanadskog i španjolskog veleposlanika prilikom primopredaju Potvrde o razminiranosti na 3 projekta na području Velebita koje je financirala tvrtka Vipnet d.o.o.,
- sastanke direktora centara za razminiranje Hrvatske, Bosne i Hercegovine i Srbije radi ublažavanja posljedica poplava u regiji na minski sumnjivim područjima,
- obilazak poplavljenih područja od strane predstavnika UNDP-a radi izrade izvješća o minskom problemu na poplavljenom području te potpisivanja ugovora o donaciji 5.000 USD za potrebe obilježavanja MSP-a na poplavljenom području,
- sastanak s predstavnicima Švicarskog programa pomoći radi dogovora o projektima koji bi se mogli financirati sredstvima iz tog programa,
- sudjelovanje predstavnika Hrvatskog centra za razminiranje na radionici o upotrebi pasa za otkrivanje mina u tehničkom izvidu kojeg je organizirala Norveška narodna pomoć u Phnom Penh u Kambodži koja je i podmirila troškove sudjelovanja predstavnika Centra,
- potpisivanje Sporazuma o suradnji na području protuminskog djelovanja s Centrom za razminiranje Republike Srbije,
- obilazak novinara francuske državne televizije TF1 projekta u Komarevu radi snimanja emisije o razminiranju u Hrvatskoj.

Uz navedene aktivnosti stručnjaci Hrvatskog centra za razminiranje su sudjelovali kao predavači i instruktori u sljedećim projektima obuke stranih stručnjaka za uništavanje eksplozivnih ostataka te za nadzor i kontrolu kvalitete radova koje je provodio HCR-CTRO:

- na zahtjev Norveške narodne pomoći (u daljnjem tekstu: NPA) u siječnju je u Sarajevu održana obuka 17 djelatnika NPA BiH za EOD 3. stupanj, dok je u veljači održana obuka 15 stručnjaka za 4. završni stupanj kojim su zaposlenici NPA-a stekli znanje o zbrinjavanju NUS-a s radioaktivnim sadržajem te su postali specijalisti na tom području.

- od 3.-7. ožujka provedena je obuka nadglednika i nadzornika kvalitete u humanitarnom razminiranju u Kolumbiji. Obuku je prošlo 15 polaznika kojima je na kraju poklonjen komplet radne odjeće i obuće hrvatskih proizvođača. Obuku i donaciju radne obuće i odjeće financiralo je Ministarstvo vanjskih i europskih poslova RH kroz program razvojne suradnje.
- od 18.-22. svibnja u Amanu, Jordan, provedena je obuka 3. stupnja za poslove otkrivanja, uklanjanja i uništavanja eksplozivnih naprava (u daljnjem tekstu: EOD) za djelatnike Nacionalnog centra za razminiranje i rehabilitaciju što je nastavak projekta obuke jordanskih stručnjaka iz 2013. godine, a koje je financiralo MVEP iz programa razvojne suradnje.
- u rujnu je proveden završni 4. stupanj EOD za 15. djelatnika NCDR-a čime su obučeni za otkrivanje i zbrinjavanje eksplozivnih sredstava s osiromašenim uranom.
- u listopadu je u Zagrebu provedena obuka 15 djelatnika Ministarstva obrane Čilea za 3. i 4. stupanj EOD (radiološko, kemijsko, biološka opasnost).

Neposredno nakon poplava, centri za protuminsko djelovanje Republike Hrvatske (HCR) Republike Srbije (CZRS) i Bosne i Hercegovine (BHMACH) pokrenuli su inicijativu za zajedničkim rješavanjem problema mina koje su promijenile položaj uslijed poplava i bujica. U srpnju je dogovoren prijedlog projekta zrakoplovnog izviđanja u kombinaciji s izvidima na tlu pod nazivom „Protuminsko djelovanje nakon poplava - regionalna sinergija, razvoj tehnologija i izgradnja kapaciteta“. Projekt je prihvaćen i financiran od strane Ministarstva vanjskih i europskih poslova u sklopu programa razvojne suradnje, a nositelj projekta je HCR-CTRO.

2.7. USVAJANJE PRIPADAJUĆIH PODZAKONSKIH AKATA SUKLADNO ZAKONU O PROTUMINSKOM DJELOVANJU

Izrađen je Nacrt prijedloga zakona o protuminskom djelovanju, koji Prijedlog zakona je Vlada Republike Hrvatske utvrdila na sjednici održanoj 26. ožujka 2015. godine i uputila ga u saborsku proceduru, a kojim se uređuje obavljanje poslova humanitarnog razminiranja u Republici Hrvatskoj na način da su sva pozitivna iskustva u obavljanju poslova razminiranja koja rezultiraju racionalnijim i učinkovitijim sustavom, uz povećanu kvalitetu izvršenih poslova razminiranja, uvrštena u Zakon. Redefinirani su uvjeti i subjekti koji će obavljati poslove humanitarnog razminiranja, prava i obveze zaposlenika koji obavljaju poslove humanitarnog razminiranja te nadzor nad obavljanjem poslova humanitarnog razminiranja.

Nositelj izrade Zakona bilo je Ministarstvo unutarnjih poslova. Osim Ministarstva, u izradi Nacrta prijedloga zakona koji sadržava sve komponente protuminskog djelovanja i kojim je ukupno protuminsko djelovanje u cijelosti uređeno, aktivno su sudjelovali Ured za razminiranje, Hrvatski centar za razminiranje, Hrvatska udruga poslodavaca, sindikati iz područja humanitarnog razminiranja i ostale zainteresirane strane.

Planirani podzakonski akti će se pripremiti odmah po donošenju Zakona u zakonom predviđenom roku.

2.8. PROVOĐENJE I KOORDINIRANJE PROJEKATA KOJI SE PLANIRAJU FINANCIRATI SREDSTVIMA EUROPSKE UNIJE IZ FINANCIJSKE PERSPEKTIVE 2014.-2020.

Programiranje EU financijske pomoći (financijska perspektiva 2014.-2020.) bazirano je na zajedničkoj europskoj strategiji za gospodarski rast Europa 2020. Proces programiranja koji je zaključen u 2014. godini izradom i potpisivanjem Partnerskog ugovora, utvrdio je sva područja unutar nacionalne strategije koja će se moći sufinancirati iz fondova EU.

Tijekom 2014 godine Ured za razminiranje aktivno je surađivao sa Europskom komisijom, Ministarstvom regionalnog razvoja i fondova Europske unije, Ministarstvom poljoprivrede, Ministarstvom zaštite okoliša i prirode te drugih institucija oko uvrštavanja razminiranja u strateške dokumente koje Republika Hrvatska potpisuje sa Europskom komisijom (Partnerski sporazum, Operativni program konkurentnost i kohezija, Program za ruralni razvoj).

U veljači 2014. godine povodom poslovnog puta u Bruxelles i organizacije izložbe „Hrvatska bez Mina“ održane u Europskom parlamentu na inicijativu zastupnice Biljane Borzan Ured za razminiranje je imao priliku obrazložiti Komisiji (DG Regional Policy) zašto je razminiranje ključan aspekt, ili preduvjet, za ravnopravni i integrirani razvoj Hrvatske te zašto zagađenost mina i drugih eksplozivnih ubojnih sredstava predstavlja politički, socijalni ali i ekonomski problem za našu zemlju.

Detaljna analiza minske zagađenosti u Hrvatskoj, njezine posljedice u ta tri aspekta razvoja (ekonomski, socijalni i politički), te obrazloženje zašto razminiranje mora biti uvršteno kao prihvatljiv trošak unutar strukturnih fondova u Republici Hrvatskoj, te se mora smatrati ključnim faktorom unutar tih programa i kao preduvjet za pripremu projektnog područja – predstavljeno je u dokumentu Vladinog Ureda za razminiranje „Concept Note – Mine Action and integrated development in the Republic of Croatia“. Na bazi istog, Ured za razminiranje je dobio podršku Europske komisije te odobrenje da se minski problem prepozna kao ključna prepreka za budući razvoj zemlje i kao takav bude uvršten u strategije za korištenje strukturnih fondova. U koordinaciji sa nadležnim hrvatskim ministarstvima te Europskom komisijom Ured za razminiranje je definirao ciljeve financiranja razminiranja kroz strukturne fondove, te razvijao i proveo strategiju otvaranja mogućnosti kako bi se ti ciljevi mogli postići.

Po prirodnoj podjeli „nadležnosti“ između različitih strukturnih fondova Ured za razminiranje je Europskoj komisiji predložio financiranje projekta razminiranja zaštićenih šuma i šumskog zemljišta kroz Kohezijski fond, te razminiranje cjelokupnog poljoprivrednog područja Republike Hrvatske u svrhu povećanja konkurentnosti poljoprivrednog sektora kroz Program za ruralni razvoj. Osim toga, posebno ističemo da je razminiranje usvojeno kao jedan od prioriteta te prihvaćeno kao horizontalno načelo unutar operativnog programa za Konkurentnost i Koheziju. Ovaj pristup omogućava logično planiranje projekata, ne zaobilaznje minski sumnjivog područja nego sustavno rješavanje problema te oslobađanje zemljišta i njegovo vraćanje u civilne svrhe.

U Operativnom programu za konkurentnost i koheziju utvrđen je specifični cilj 6.4.3.: Razminiranje, obnova i zaštita šuma i šumskog zemljišta u zaštićenim područjima i

područjima mreže NATURA 2000.

Sukladno navedenom, unutar ovog specifičnog cilja moguće je financirati sljedeće aktivnosti iz protuminskog djelovanja: uklanjanje mina i neeksplozivnih ubojnih sredstava, uključujući aktivnosti podizanja svijesti o minama, osiguravanje sigurnog kretanja građana uz područja na kojima su prisutne mine ili se sumnja na prisutnost mina te time stvaranje uvjeta za održivo upravljanje tim područjima; aktivnosti podizanja svijesti o bioraznolikosti i važnosti održivog gospodarenja šumama i šumskim zemljištem unutar mreže NATURA 2000 koja su zagađena ili se sumnja na zagađenost minama ili su donedavno bila zagađena minama i stoga se njima nije moglo upravljati.

U 2014. godini pripremali su se sljedeći projekti koji će se kandidirati za financiranje sredstvima unutar Operativnog programa za konkurentnost i koheziju:

1. U 2013. godini je započeta, a u 2014. godini je u završnoj fazi, izrada prvog prijedloga regionalnog projekta zaštite prirode i okoliša u porječju Dunava i Drave u Osječko-baranjskoj županiji kojim će se revitalizirati šumska područja zaštićena ekološkom mrežom NATURA 2000 i Ramsarskom konvencijom, a koja su zapuštena i degradirana zbog posljedica ratnih djelovanja tijekom Domovinskog rata. Realizacija projekta neposredno će pridonijeti održivom gospodarskom razvoju Osječko-baranjske županije. **Na temelju Sporazuma o izmjenama i dopunama Sporazuma o suradnji na pripremi i prijavi projekta sufinanciranog sredstvima Europske unije potpisanog 12. prosinca 2014. godine utvrđeni su sljedeći partneri na projektu: Ured za razminiranje u svojstvu voditelja Projektnog tima te trgovačko društvo Hrvatske šume d.o.o. Hrvatske vode, Agencija za regionalni razvoj i Hrvatski centar za razminiranje u svojstvu članova Projektnog tima.** U sklopu svojeg djelokruga rada, Hrvatski centar za razminiranje najprije je izvršio provedbu dopunskih općih izvida na području Grada Osijeka i općina Darda i Bilje te utvrdio površinu na kojoj je potrebno provesti poslove razminiranja i pretraživanja. Nakon provedbe izviđanja pristupilo se izradi idejnog projekta pretraživanja i razminiranja površine veličine 25.344.468 m². Tijekom 2014. godine izrađen je gotovo u cijelosti Projektni zadatak za izradu Studije izvodljivosti i projektne aplikacije za navedeni projekt koji za opći cilj ima zaštitu šumskih ekosustava u zaštićenim i NATURA 2000 područjima, obnovu i razminiranje šuma, unaprjeđenje protupožarne zaštite šuma te očuvanje vodenih resursa čime će se doprinijeti poboljšanju ekosustavnih usluga koje šume pružaju. Specifični ciljevi projekta su:
 - 1.1. Osiguranje sigurnog pristupa i preduvjeta za održivo gospodarenje prirodnim resursima u zaštićenim i NATURA 2000 područjima u Parku prirode Kopački rit i Regionalnom parku Mura-Drava zemljišta, provedbom poslova razminiranja na području Parka prirode Kopački rit, na površini od 5.975.863 m² (27,3% od ukupnog MSP-a Parka prirode) i u Regionalnom parku Mura-Drava na površini od 19.368.605 m² (33% od ukupnog MSP-a Regionalnog parka).
 - 1.2. Obnavljanje i zaštita vlažnih i poplavnih šuma i šumskih zemljišta u Parku prirode „Kopački rit“ i Regionalnom parku Mura-Drava te promoviranje ekosustavne usluge koje šume pružaju.
 - 1.3. Poboljšanje protupožarne zaštite šuma i smanjenje rizika od šumskih požara u zaštićenim i Natura 2000 područjima u Parku prirode „Kopački rit“ i Regionalnom parku Mura-Drava.
 - 1.4. Povećanje svijesti javnosti o važnosti zaštite prirode i dobara usluga ekosustava.

- 1.5. Doprinošenje očuvanju vodenih ekosustava vlažnih i poplavnih šumskih područja u Parku prirode „Kopački rit“ i Regionalnom parku Mura-Drava.
2. Hrvatski centar za razminiranje, Ured za razminiranje i Karlovačka županija započeli su aktivnosti u cilju pripreme projekta koji za cilj ima razminiranje i stvaranje uvjeta za upravljanje svim županijskim zaštićenim područjima, NATURA 2000 područjima. U sklopu ovog projekta razminirao bi se i obnovio degradirani i zapušteni šumski ekosustav brda Krpel odnosno područje uz bivšu vojarnu u naselju Oštarije u Općini Josipdol uz koju je nakon eksplozija u Domovinskom ratu na velikoj površini ostao razasut veliki broj različitog MES-a i NUS-a i gdje je u 2014. godini jedna osoba smrtno stradala, a jedna zadobila teške tjelesne ozljede.
3. Tijekom 2014. godine Ured za razminiranje, trgovačko društvo Hrvatske šume d.o.o. i Hrvatski centar za razminiranje su započeli s pripremom projekta kojim bi se razminirali i obnovili degradirani i zapušteni šumski ekosustavi u Parku prirode Velebit i drugim NATURA 2000 područjima u Ličko-senjskoj županiji.

U Programu ruralnog razvoja, unutar Mjere M05. „Obnavljanje poljoprivrednog proizvodnog potencijala narušenog elementarnim nepogodama i katastrofalnim događajima, te uvođenje odgovarajućih preventivnih aktivnosti“, utvrđena je Podmjera 5.2. „Potpora za ulaganje u obnovu poljoprivrednog zemljišta i proizvodnog potencijala narušenog elementarnim nepogodama, nepovoljnim klimatskim prilikama i katastrofalnim događajima“.

Ciljevi Podmjere 5.2. su:

- razminiranje cjelokupnog poljoprivrednog zemljišta Republike Hrvatske do kraja 2018. godine,
- obnova poljoprivrednog potencijala i
- socio-ekonomska revitalizacija.

Tijekom 2014. godine Hrvatski centar za razminiranje je izradio Elaborat o rješavanju minskog problema poljoprivrednog zemljišta Republike Hrvatske i dostavio isti Ministarstvu poljoprivrede. Krajem 2014. godine Ministarstvo poljoprivrede je pokrenulo izradu Pravilnika kojim će se utvrditi trošenje sredstava Europskog poljoprivrednog fonda za ruralni razvoj, a kojim se financira Podmjera 5.2. U Povjerenstvo za izradu ovog Pravilnika, a vezano za provedbu aktivnosti vezanih uz poslove humanitarnog razminiranje uključeni su Ured za razminiranje i Hrvatski centar za razminiranje.

Vezano uz povlačenje sredstava iz strukturnih fondova EU Ured za razminiranje je omogućio da Europska komisija prepozna miniranost kao poseban problem koji koči gospodarski razvoj Republike Hrvatske te samim time usporava socijalno uključivanje ljudi koji žive na MSP-u.

Pored navedenih projekata vrijedno je spomenuti i suradnju s Vladom Švicarske Konfederacije. Švicarskim sredstvima bit će moguće financirati protuminsko djelovanje u razdoblju do 2020. godine iz programa kojim Švicarska pomaže novim članicama Europske unije u cilju dostizanja gospodarskog razvitka starih članica Unije.

Zajedno s Uredom za razminiranje i Ministarstvom regionalnoga razvoja i fondova Europske unije izrađen je Projektni prijedlog koji sadrži više aktivnosti iz protuminskog djelovanja. Ministarstvo regionalnog razvoja i fondova Europske unije dostavilo je Projektni prijedlog švicarskoj Vladi.

3.PREGLED REALIZACIJE PRETPRISTUPNIH FONDOVA EUROPSKE UNIJE

U 2014. godini planirano je financiranje poslova razminiranja iz pretpristupnih fondova EU, IPA komponenta I u iznosu od ukupno 49.000.000,00 kn, a ostvareno je 67.888.185,42 kn. Iskoristivost sredstava pretpristupnih fondova EU korištenih za financiranje poslova razminiranja je bila veća od planirane za 2014. godinu i to za gotovo 40%.

Program	Vrijednost (EUR)	Pomoć EU (EUR)	Udio RH (EUR)	POVRŠINA (m ²)
IPA 2010 – Osječko-baranjska županija	3.038.309,00	2.500.661,00	537.648,00	3.297.287
IPA 2010 – Zadarska županija	1.856.706,00	1.438.100,00	418.606,00	2.058.307
IPA 2013 – Ličko-senjska, Sisačko –moslavačka i Zadarska županija	4.212.000,00	3.159.000,00	1.053.000,00	4.458.530
Ukupno	9.107.015,00	7.097.761,00	2.009.254,00	9.814.124

Tablica 3.1. Pregled ugovorenih programa iz pretpristupnih fondova

U 2014. g. potpisana su 3 grant ugovora iz IPA komponente I čija se provedba nastavlja i u 2015. godini. Ukupna vrijednost potpisanih ugovora o bespovratnim sredstvima iznosi 9.107.015,00 EUR od čega je direktna donacija Europske Unije 7.097.761,00 EUR, a udio Republike Hrvatske u ostvarenju projekata 2.009.254,00 EUR. U 2014. godini je iz ugovorenih sredstava realizirano 9 projekata veličine 9.814.124 m² na području Osječko-baranjske, Sisačko-moslavačke, Ličko-senjske i Zadarske županije.

IPA 2010 preostala sredstva – „Razminiranje na ratom pogođenim područjima“ u Osječko-baranjskoj županiji. Cilj projekta je bio razminiranje preostalih poljoprivrednih površina – oranica na području općina Draž, Darda i Šodolovci. Ukupno je razminirano 3.324.342 m².

IPA 2010 preostala sredstva - „Razminiranje na ratom pogođenim područjima“ u Zadarskoj županiji. Cilj projekta je bio razminiranje poljoprivrednih površina, livada i pašnjaka u općini Zemunik Donji. Ukupno je razminirano 2.063.312 m².

IPA 2013 – „Razminiranje socio-ekonomske infrastrukture u Ličko-senjskoj, Sisačko-moslavačkoj i Zadarskoj županiji“. Cilj projekta je razminiranje poljoprivrednih površina i šuma u blizini naselja radi povećanja sigurnosti stanovništva i omogućavanja gospodarskog razvoja u ruralnim područjima. Ukupno je razminirano 4.431.868 m².

Realizacija ovih projekata se nastavlja u 2015 godini te bi isti trebali biti završeni najkasnije do kraja 5. mjeseca.

U 2014. godini je završen projekt IPA 2009 preostala sredstva – „Razminiranje na ratom pogođenim područjima“ u Karlovačkoj županiji koji je potpisan 3. svibnja 2013. godine. U

2014. godini završeni su zadnji ugovoreni projekti na području općine Josipdol ukupne površine 182.283 m² čime su u potpunosti iskorištena donirana sredstva u iznosu 1.490.924,95 EUR namijenjena za razminiranje u općinama Josipdol, Rakovica, Generalski stol, Barilović i Cetingrad.

Europskoj komisiji predan je projektni prijedlog vrijedan 767.059,00 EUR za program IPA 2011 kojim bi se u potpunosti razminiralo područje granice s Republikom Srbijom na području općina Vrbanja i Nijemci koje su bile pogođene poplavama.

Nakon realizacije projekta razminiranja mađarsko-hrvatske granice koji je financiran iz programa IPA CBC HU-HR 2007-2013, u novo programsko razdoblje 2014-2020 kao strateški projekt uvršten je projekt uklanjanja minskih polja uz rijeku Dravu prema mađarskoj granici s hrvatske strane, te uklanjanje eksplozivnih ostataka iz II. Svjetskog rata s područja Nacionalnog parka Dunav-Drava u Mađarskoj. U 2014. obavljene su pripreme radnje za potpisivanje Partnerskog sporazuma s policijom mađarske pokrajine Baranya. Ukupno planirana vrijednost projekta je 4.000.000,00 EUR od čega bi hrvatska strana dobila 53% sredstava, a Hrvatski centar za razminiranje bi bio vodeći partner.

Naposljetku, potrebno je naglasiti da je tijekom 2014. godine uspostavljena odlična suradnja između Središnje agencije za financiranje i ugovaranje programa i projekata Europske unije i Hrvatskog centra za razminiranje. Rezultat zajedničkog rada na svim aspektima vođenja projekata financiranih sredstvima iz pretpristupnih fondova je premašen iznos ugovorenih u odnosu na planirana sredstva. Također, u 2014. godini su stvoreni uvjeti za korištenje sredstva iz programa IPA 2011 u 2015. godini.

4. FINANCIRANJE

U 2014. godini poslovi razminiranja su financirani sredstvima iz Državnog proračuna, investitora i donatora u ukupnom iznosu od 280.903.328,04 kuna što je povećanje od 13% u odnosu na 2013. godinu.

4.1. DRŽAVNI PRORAČUN

Ukupan Izvorni financijski plan Hrvatskog centra za razminiranje (glava u razdjelu 04035) za 2014. godinu iznosio je 246.082.000,00 kn. Nakon dva rebalansa Državnog proračuna financijski plan je iznosio 273.835.101,00 kn.

Prema izvorima financiranja sredstva su ostvarena iz općih prihoda i primitaka (izvor 11 u iznosu 201.016.176,00 kn), učešća proračuna Republike Hrvatske u pomoći Europske Unije (izvor 12 u iznosu 15.270.331,00 kn), pomoći Europske Unije (izvor 51 u iznosu 52.924.408,86 kn), pomoći vlada i međunarodnih organizacija (izvor 52 u iznosu 2.112.423,00 kn) te donacija trgovačkih društava, javnih poduzeća i ostalih izvan opće države (izvor 61 u iznosu 5.538.532,00 kn).

Aktivnost	Opis	Izvorni plan 2014.	Tekući plan 2014.	Izvršenje	% ¹⁰
40	MINISTARSTVO UNUTARNJIH POSLOVA	246.082.000,00	273.835.101,00	276.861.870,00	113
4035	Hrvatski centar za razminiranje	246.082.000,00	273.835.101,00	276.861.870,00	113
A672007	RAZMINIRANJE	176.645.000,00	171.792.084,00	178.257.638,00	101
K672008	INFORMATIZACIJA	150.000,00	100.000,00	89.507,00	60
A672025	POTPORA RADU CENTRA	50.000,00	0	0	-
A672032	ADMINISTRACIJA I UPRAVLJANJE	39.237.000,00	32.681.150,00	31.815.785,00	81
A672033	IPA 2013 - razminiranje socio-ekonomske infrastrukture u Ličko-senjskoj, Sisačko-moslavačkoj i Zadarskoj županiji	30.000.000,00	31.955.960,00	30.286.413,00	101
T672034	IPA 2010 razminiranje ratom pogođenih područja u OBŽ I ZAŽ	0	37.283.531,00	36.390.151,00	-
T672035	SANACIJA ŠTETA OD POPLAVA	0	22.376,00	22.376,00	-

Tablica broj 4.1. Financijski plan i izvršenje Financijskog plana 2014

Izvršenje financijskog plana je veće u odnosu na tekući financijski plan za 2014. iz razloga što je na aktivnosti A672007 Razminiranje ostvarena veća realizacija od planirane i to na izvoru 52 Ostale pomoći (donacije stranih država, županija, gradova) u iznosu od 2.112.423,00 kune umjesto planiranih 500.000,00 kuna i na izvoru 61 Donacije (donacije ostalih pravnih i fizičkih osoba) u iznosu od 5.538.532,00 kune umjesto planiranih 2.000.000,00 kuna.

Od ukupno u Državnom proračunu realiziranih 276.861.870,00 kn za humanitarno razminiranje za obavljanje poslova razminiranja utrošeno je **241.039.004,00 kn**. Poslovi razminiranja su obavljani temeljem ugovora o razminiranju kojih je u 2014. godini zaključeno 94 temeljem 49 provedenih postupaka javne nabave. Od ukupne vrijednosti svih ustupljenih poslova razminiranja 89,80 % je ustupljeno u otvorenom postupku javne nabave, 9,13 % temeljem postupka izuzeća od primjene Zakona o javnoj nabavi, a samo 1,07% temeljem drugih postupaka (pregovarački, bagatelna nabava, direktno od strane investitora – ITF).

Postupci	Broj postupaka	Broj ugovora	Vrijednost bez PDV-a (kn)	Tlocrtna površina (m ²)	Jedinična cijena bez - PDV-a (kn)
Otvoreni	22	55	159.955.804,66	23.242.891	6,88
Pregovarački	5	5	1.610.880,49	302.930	5,31
Izuzeće ¹¹	16	17	23.175.040,29	4.190.908	5,53
IPA (otvoreni)	3	9	67.868.188,42	9.812.671	6,92
ITF		5	868.803,57	96.033	9,05
Bagatelna nabava	3	3	224.178,10	37.747	5,93
Ukupno	49	94	253.702.895,53	37.683.180	6,73

Tablica broj 4.2. Postupci javne nabave

¹⁰ Izvršenje u odnosu na Izvorni plan 2014.

¹¹ Postupak izuzeća prilikom ustupanja poslova razminiranja primijenjen je, sukladno članku 10. stavku 1. točki 13 Zakona o javnoj nabavi (Narodne novine, br. 90/2011, 83/2013, 143/2013 i 13/2014), samo s ovlaštenom pravnom osobom Mungos razminiranje d.o.o. Sisak čiji je osnivač Hrvatski centar za razminiranje.

4.2. INVESTITORI

Pravne osobe koje vlastitim financijskim sredstvima financiraju razminiranje objekata i površina u svom vlasništvu planirale su iznos od 30.500.000,00 kn, a utrošeno je **37.493.035,05 kn**.

Investitor	Planirana sredstva (kn)	Realizirana sredstva (kn)
Hrvatske šume d.o.o.	20.000.000,00	29.487.902,34
HŽ INFRASTRUKTURA d.o.o.	5.000.000,00	3.577.224,58
Hrvatske vode	4.000.000,00	2.930.128,13
HOPS d.o.o.	1.500.000,00	1.497.780,00
UKUPNO:	30.500.000,00	37.493.035,05

Tablica broj 4.3. Investitori

4.3. DONACIJE

U 2014. godini planirana su donatorska sredstva u iznosu od 7.581.000,00 kn, a osigurana su i realizirana u iznosu od 8.998.364,53 kn od čega je 7.650.955,00 kuna realizirano preko Hrvatskog centra za razminiranje (uključeno u ukupan iznos od 241.039.004,00 kuna koji je prikazan u realizaciji Državnog proračuna) dok je **1.347.409,53 kn** realizirano direktnim plaćanjima od strane donatora.

Donator	Iznos kn
HEP	1.990.253,31
Hrvatska Lutrija	1.449.771,06
Kneževina Monako	1.301.473,24
VIPnet	1.000.000,00
HBM	915.825,41
Grad Osijek	791.315,13
PBZ	500.000,00
Karlovačka županija	350.000,00
INA d.d.	260.000,00
Grad Petrinja	50.000,00
Šibensko - kninska županija	47.000,00
CTRO	30.000,00
Ostali (građani, ustanove)	311.726,38
UKUPNO	8.998.364,53

Tablica 4.4. Pregled donacija i donatora

4.4. DONACIJE PUTEM MEĐUNARODNOG FONDA ZA JAČANJE SIGURNOSTI LJUDI (ITF-A)

Putem ITF-a je 2014. godine realizirano ukupno 5 ugovora temeljem kojih je razminirano 102.941 m² ukupne vrijednosti **1.023.879,46 kuna**.

Rb.	Donator	Naziv projekta	Površina (m ²)	Vrijednost bez PDV-a (USD)
1.	Vlada SAD-a + Hrvatsko kanadski fond za razminiranje	Područje OŠ Vrana, Zadar	8.964	13.022,48
2.	Akcija Peugeot ¹² + Vlada SAD-a	Područje Skutinovci, Zadar	20.886	18.669,10
3.	Kozmo d.o.o. + Vlada SAD	Površine u naselju Baždarići, Zadar	30.600	59.170,00
4.	Ericsson Nikola Tesla d.o.o. + Vlada SAD-a	Memorijalni centar Smiljan	19.378	32.447,13
5.	AmCham ¹³ + Vlada SAD-a	Ostrovo/Markušica	23.113	24.812,40

Tablica 4.5 .Pregled donatora putem ITF-a

4.5. RAZMINIRANJE BEZ NAKNADE

U 2014. godini realizirano je šest ugovora kojima su ovlaštene osobe za razminiranje preuzele obvezu razminirati ukupno 255.852 m² bez naknade. Posebno treba istaknuti razminiranje prema projektu naziva „Cjelokupni MSP na području Općine Gunja“ tlocrtne površine 162.017 m² u koji se nakon prošlogodišnjih poplava u Istočnoj Slavoniji kao pomoć stradalim krajevima uključilo 36 ovlaštenih osoba za razminiranje koje su odlučile cjelokupni projekt odraditi bez naknade.

U 2014. godini je razminirano 203.045 m² jer je površina od 52.807 m² još uvijek poplavljena i bit će razminirana čim se za to stvore uvjeti.

¹² Akcija Peugeot-„Peugeot 308 protiv mina“

¹³ AmCham-Akcija „Noć za sigurne korake“

Rb.	Tvrtka	Naziv projekta	Površina (m ²)
1.	TONADO d.o.o.	Područje naselja Crno	534
2.	HEKSOGEN d.o.o.	Područje sjeveroistočno od naselja Gornji Đurinići	415
3.	DOK-ING RAZMINIRANJE d.o.o.	Područje Vajin Vrh	67.117
4.	TORNADO d.o.o.	Područje unutar Nacionalnog parka Krka	20.493
5.	MKA DEMING d.o.o.	Granični pojas kod D36	5.276
6.	HEKSOGEN d.o.o. I PARTNERI	Cjelokupni MSP na području općine Gunja	162.017
	HEKSOGEN d.o.o.		7.917
	ALFA RAZMINIRANJE d.o.o.		1.306
	BAK UNIJA d.o.o.		1.763
	BIOS-F d.o.o.		3.204
	COR d.o.o.		3.887
	CREDO d.o.o.		4.008
	DETEKTOR d.o.o.		2.470
	DETONATOR		2.579
	DIZ -EKO d.o.o.		6.309
	DOK ING RAZMINIRANJE d.o.o.		14.742
	EXPLOSIVUS d.o.o.		3.102
	HARPIJA d.o.o.		3.354
	FAS d.o.o.		2.915
	MINA PLUS d.o.o.		5.665
	FOSSIO d.o.o.		2.369
	MKA DEMING d.o.o.		6.867
	NITRAT d.o.o.		3.877
	ISTRAŽIVAČ d.o.o.		11.350
	PITON d.o.o.		1.853
	IVALA LARON d.o.o.		4.743
	LOCO d.o.o.		3.370
	MAPER d.o.o.		1.939
	NEUTRAL d.o.o.		3.328
	NOSTER VISUS d.o.o.		4.459
	ORKAN d.o.o.		1.329
	PIPER RAZMINIRANJE d.o.o.		4.879
	RUMITAL d.o.o.		6.730
	SUPERIOR RAZMINIRANJE d.o.o.		1.097
	TERRAFIRMA d.o.o.		9.462
TETRAZEN d.o.o.	2.985		
TITAN d.o.o. Velika	6.807		
TNT 7 d.o.o.	1.448		
TORNADO d.o.o.	7.044		
TORPEX d.o.o.	1.043		
ZELENI KVADRAT d.o.o.	9.428		
VITA RAZMINIRANJE d.o.o.	2.389		
UKUPNO			255.852

Tablica 4.6. Pregled poslova razminiranja bez naknade

4.6. PDV NA DONACIJE

Iako je i u 2014. godini nastavljeno razminiranje uz pomoć donacija pravnih i fizičkih osoba kao i razminiranje od strane ovlaštenih pravnih osoba za razminiranje bez naknade i dalje je prisutan problem plaćanja PDV-a na donacije za obavljanje poslova razminiranja.

Zbog obveze plaćanja PDV-a neki donatori (osobito inozemni) odustaju od doniranja za poslove razminiranja, a u nekim slučajevima Hrvatski centar za razminiranje preuzima obvezu plaćanja PDV-a.

Osobit problem predstavlja obavljanje poslova razminiranja na poplavljenim područjima u Istočnoj Slavoniji gdje je 36 ovlaštenih pravnih osoba za razminiranje preuzelo obvezu razminiranja cjelokupnog MSP-a Općine Gunja na površini od 162.017 m² za što je Hrvatski centar za razminiranje morao preuzeti obvezu plaćanja PDV-a u iznosu od 251.126,35 kn.

4.7. UKUPNO REALIZIRANA FINACIJSKA SREDSTVA

Ukupno je iz svih izvora financiranja za poslove razminiranja u vrijeme donošenja Plana humanitarnog razminiranja za 2014. godinu osigurano 244.226.000,00 kuna, a planiralo se još 19.000.000,00 kuna nakon potpisivanja grant ugovora za program IPA 2010 te 30.000.000,00 kuna sredstava Ministarstva poljoprivrede za razminiranje u cilju stvaranja uvjeta za pokretanje poljoprivredne proizvodnje.

Zaključno, za poslove razminiranja planirano je 293.226.000,00 kuna, a realizirano je iz svih izvora ukupno 280.903.328,04 kuna.

Početno planirana sredstva iz Državnog proračuna Ministarstva poljoprivrede u visini od 30 mil. kn koja su bila predviđena za 2014. godinu nisu se mogla osigurati. Razlika je nadoknađena zahvaljujući pojačanom angažmanu u korištenju sredstava pretpripravnih fondova Europske unije.

Navedeni iznos od 280.903.328,04 kuna predstavlja povećanje od 13% u odnosu na 2013. godinu.

4.8. PROSJEČNA CIJENA RAZMINIRANJA

U 2014. godini ugovoreno je poslova razminiranja na površini od 37.683.180 m² za cijenu od 253.702.895,53 kn bez PDV-a, odnosno 317.128.619,40 kn s PDV-om.

Prosječna cijena svih ugovorenih poslova razminiranja u 2014. godini bila je 6,73 kn/m² bez PDV-a, odnosno 8,41 kn/m² s PDV-om, što je u odnosu na 2013. godinu povećanje od gotovo 10%.

5. ZAKLJUČAK

Izvešće pokazuje kako su, unatoč nedostatnim financijskim sredstvima, ostvareni značajni rezultati u sustavu protuminskog djelovanja u 2014. godini. Takvi rezultati posljedica su niza poduzetih aktivnosti od strane Hrvatskog centra za razminiranje kao i suradnje sa svim partnerima u sustavu protuminskog djelovanja.

Najočitiji pokazatelj uspješnosti je najveće smanjenje MSP-a od donošenja Programa koje iznosi 83.797.356 m², odnosno MSP je smanjen za 13,7% u odnosu na utvrđen 01. siječnja 2014. godine.

U 2014. godini je MSP smanjeno za 11.881.417 m² više nego u 2013. godini u kojoj je MSP smanjen za 71.905.939 m².

Na navedenu činjenicu nadovezuje se i podatak da je u 2014. godini Plan, u dijelu koji se odnosi na poslove humanitarnog razminiranja prebačen za 3,2%, što znači da su poslovi humanitarnog razminiranja realizirani u obujmu većem od planiranog. Ako rezultate uspoređujemo s onima iz 2013. godine oni pokazuju da je u 2014. godini 17% više površina razminirano, a općim izviđanjem MSP je smanjen za 46.048.489 m² što je 16% više od ostvarenog u 2013. godini

Uspješnost provođenja aktivnosti na realizaciji Plana pokazuje i podatak da se MSP na dan 01. siječnja 2014. godine prostirao unutar 12 županija i 91 grada i općine, a da taj broj zaključno s 31. prosincem 2014. godine iznosi 10 županija (minska opasnost je potpuno uklonjena u Dubrovačko-neretvanskoj i Virovitičko-podravskoj županiji) i 79 gradova i općina Na taj način bitno se povećala sigurnost građana, njihovih života i imovine, ali su ostvareni i preduvjeti za gospodarski razvoj područja koja su početkom 2014. godine bila označena kao minski sumnjiva.

Kao rezultat kvalitetnog obilježavanja MSP-a i svih provedenih aktivnosti u području edukacije stanovništva o opasnosti od mina smanjen je broj minskih nesreća u nekoliko proteklih godina uključujući i 2014. godinu.

U 2014. godini, nastavno na započeto u 2013. godini, provedena je intenzivna suradnja sa svim županijama koje imaju minski problem i s veliki brojem jedinica lokalne samouprave. Na zajedničkim koordinacijama sa županijama razmatrani su svi aspekti protuminskog djelovanja i utvrđeni prioriteti za razminiranje.

Tijekom godine uspostavljena je suradnja s Ministarstvom obrane na više poslova od kojih posebice vrijedi istaknuti potpisivanje Sporazuma o razmjeni podataka i razminiranju vojnih objekata te zajednički nastup kod primopredaje vojnih objekata Državnom uredu za upravljanje državnom imovinom.

Izvršna suradnja sa Središnjom agencijom za financiranje i ugovaranje programa i projekata Europske unije je rezultirala s gotovo 40% više ugovorenih poslova razminiranja financiranih sredstvima iz pretpristupnog fonda, IPA komponenta I u odnosu na planirana.

Tijekom 2014. godine u suradnji sa Uredom za razminiranje Vlade Republike Hrvatske uspješno je započeto s pripremanjem više projekata koji se planiraju financirati sredstvima EU, iz financijske perspektive 2014.-2020. godina. Također, upravo rad Ureda za razminiranje Vlade Republike Hrvatske je stvorio uvjete da se poslovi razminiranja smatraju horizontalnom mjerom unutar Operativnog programa za konkurentnost i koheziju što znači da su prihvatljiv trošak kao jedna od aktivnosti projekata koji će se odvijati na površinama koje su minski sumnjive.

U siječnju 2014. godine dovršena je i formalna reorganizacija Hrvatskog centra za razminiranje koja je započela tijekom 2013. godine s ciljem uspostavljanja racionalnijeg, a istovremeno i učinkovitijeg modela izvršavanja obveza iz nadležnosti Centra. Sukladno reorganizaciji ustrojstva koja je provedena u II. polovici 2013. godine, 2014. godine je redefinirana teritorijalna i stvarna nadležnost podružnica Centra kao i način obavljanja općeg izvida i projektiranja, tako da je formirano 7 područja s jasno utvrđenim nositeljima i odgovornostima za svako područje. Također, od početka 2014. godine sustavno je korištena zakonska mogućnost obavljanja i tehničkog izvida što je u najvećoj mjeri rezultiralo prebacajem Plana u dijelu izvršenja općeg izvida te kvalitetnijim idejnim projektima pretraživanja i/ili razminiranja.

Nastavljeno je i plansko smanjivanje broja zaposlenih službenika i namještenika u Hrvatskom centru za razminiranje započeto još u 2013. godini. Naime, 01. siječnja 2013. godine bilo je zaposleno 150, 01. siječnja 2014. godine 135, a 31. prosinca 2014. godine 126 zaposlenika.

Dovršena reorganizacija, smanjen broj zaposlenih kao i promjene u načinu rada Hrvatskog centra za razminiranje rezultirale su znatnim uštedama financijskih sredstava namijenjenih za rad i funkcioniranje Centra. Naime, od planiranih 39.273.000,00 kn na poziciji Državnog proračuna A672032 UPRAVLJANJE I ADMINISTRACIJA utrošeno je 31.815.785,00 kn, tj. 7.421.215,00 kn manje od planiranog, a taj je iznos u cijelosti preraspoređen za poslove razminiranja.

Sve navedeno rezultiralo je činjenicom da je Hrvatski centar za razminiranje u 2014. godini s najmanjim brojem zaposlenih i najmanjim iznosom utrošenim za rad i funkcioniranje od donošenja Programa, upravljao i provodio aktivnosti koji su dovele do najvećeg smanjenja MSP-a na godišnjoj razini od donošenja Programa.

Iako je ovim Izvješćem o ostvarenju Plana humanitarnog razminiranja i utrošenim financijskim sredstvima za 2014. godinu utvrđeno izvršenje Plana humanitarnog razminiranja za 2014. godinu kojeg je donijela Vlada Republike Hrvatske, potrebno je ponovo istaknuti da su osigurana sredstva za financiranje poslova razminiranja i u 2014. godini bila znatno manja od onih planiranih Programom te da je Hrvatski centar za razminiranje u više navrata sve nadležne institucije upoznao s tom činjenicom.

6. PRILOZI

6.1. TABLICA – PRIKAZ RAZMINIRANIH PODRUČJA U 2014. GODINI, PO ŽUPANIJAMA I IZVORU FINANCIRANJA

6.2. ZEMLJOVIDI S PRIKAZOM SMANJENJA MSP-A PO ŽUPANIJAMA

6.3. IZVJEŠĆE O PROVEDBI PLANA HUMANITARNOG RAZMINIRANJA VOJNIH LOKACIJA I GRAĐEVINA ORUŽANIH SNAGA REPUBLIKE HRVATSKE I UTROŠENIM SREDSTVIMA ZA 2014. GODINU

6.1. TABLICA – PRIKAZ RAZMINIRANIH PODRUČJA U 2014. GODINI PO ŽUPANIJAMA I IZVORU FINANCIRANJA

R.b.	Naziv projekta	Županija	Izvor financiranja	Realizacija u periodu	
				Pretraženo	Razminirano
1	Područje Specijalnog rezervata šumske vegetacije u G.J. Prašnik	BP	Hrvatske šume d.o.o.	0	271.261
2	Područje G.J. Prašnik		Hrvatske šume d.o.o. i državni proračun	0	2.579.690
3	Područje šumskog odjela 10 u G.J. Prašnik		Hrvatske šume d.o.o.	0	88.167
4	Puče brdo u općini Dubrovačko primorje, I. dio	DN	Državni proračun	0	36.439
5	Cjelokupni MSP u općini Konavle, II. dio		Državni proračun	556.721	875.620
6	Cjelokupni MSP u općini Konavle, III. dio		Državni proračun	0	817.381
7	Područje brda Tmor		Državni proračun	0	52.385
8	Cjelokupni MSP u općini Konavle, I. dio		Državni proračun	33.908	388.515
9	Cjelokupni MSP u općini Konavle, IV. dio		Državni proračun	27.729	85.419
10	Cjelokupni MSP u općini Konavle, IV. dio		Državni proračun	0	6.041
11	Cjelokupni MSP u općini Konavle, II. dio		Državni proračun	0	2.734
12	Područje sjeveroistočno od naselja Gornji Đurinići		Bez naknade	0	415
13	Cjelokupni MSP u općini Konavle, I. dio		Državni proračun	0	9.560
14	Područje sjeverozapadno od naselja Trnovica		Državni proračun	0	193.845
15	Cjelokupan MSP Grada Ogulina		Državni proračun	0	8.919
16	Šume i pašnjaci kod naselja Vajin Vrh		EU/DP IPA 2009	0	59.425
17	Područje naselja Vajin Vrh		Bez naknade	0	67.117
18	G.J. Krasnica	Hrvatske šume d.o.o.	0	16.625	
19	Šumsko područje na desnoj obali rijeke Kupe, istočno od naselja Radovići	Donacija	19.516	80.665	
20	Šumsko područje na desnoj obali rijeke Mrežnice nasuprot naselju Dobreniči	Donacija	18.977	43.707	
21	Livade i šuma na području naselja Vajin Vrh	EU/DP IPA 2009	0	123.158	
22	Područje uz trasu željezničke pruge M604 Oštarije - Split Predgrađe kod Ličke Jesenice	HŽ INFRASTRUKTURA d.o.o.	592	16.134	
23	Minsko polje na području Carević Sela	Državni proračun	0	10.849	
24	Poljoprivredne površine u naselju Desno Sredičko istočno od Lasinje	Državni proračun	0	23.763	
25	Poljoprivredne i šumske površine u naselju Lički Ribnik	EU/DO IPA 2013	0	1.277.981	
26	Poljoprivredne i šumske površine u naselju Novoselija	Državni proračun	0	54.327	
27	Šire područje planinarskog doma pod Štirovcem i okolne planinarske staze	Donacija	0	179.789	
28	Područje budućeg centra planinskog turizma "Sveto brdo"- 2. dio	Državni proračun	0	1.698.561	
29	Područje kod muzeja Nikole Tesle, selo Smiljan	Donacija	0	20.511	
30	Područje budućeg centra planinskog turizma "Sveto brdo"- 1. dio	Državni proračun	0	10.644	
31	Područje kod muzeja Nikole Tesle, selo Smiljan, 2. dio	Donacija	0	20.407	

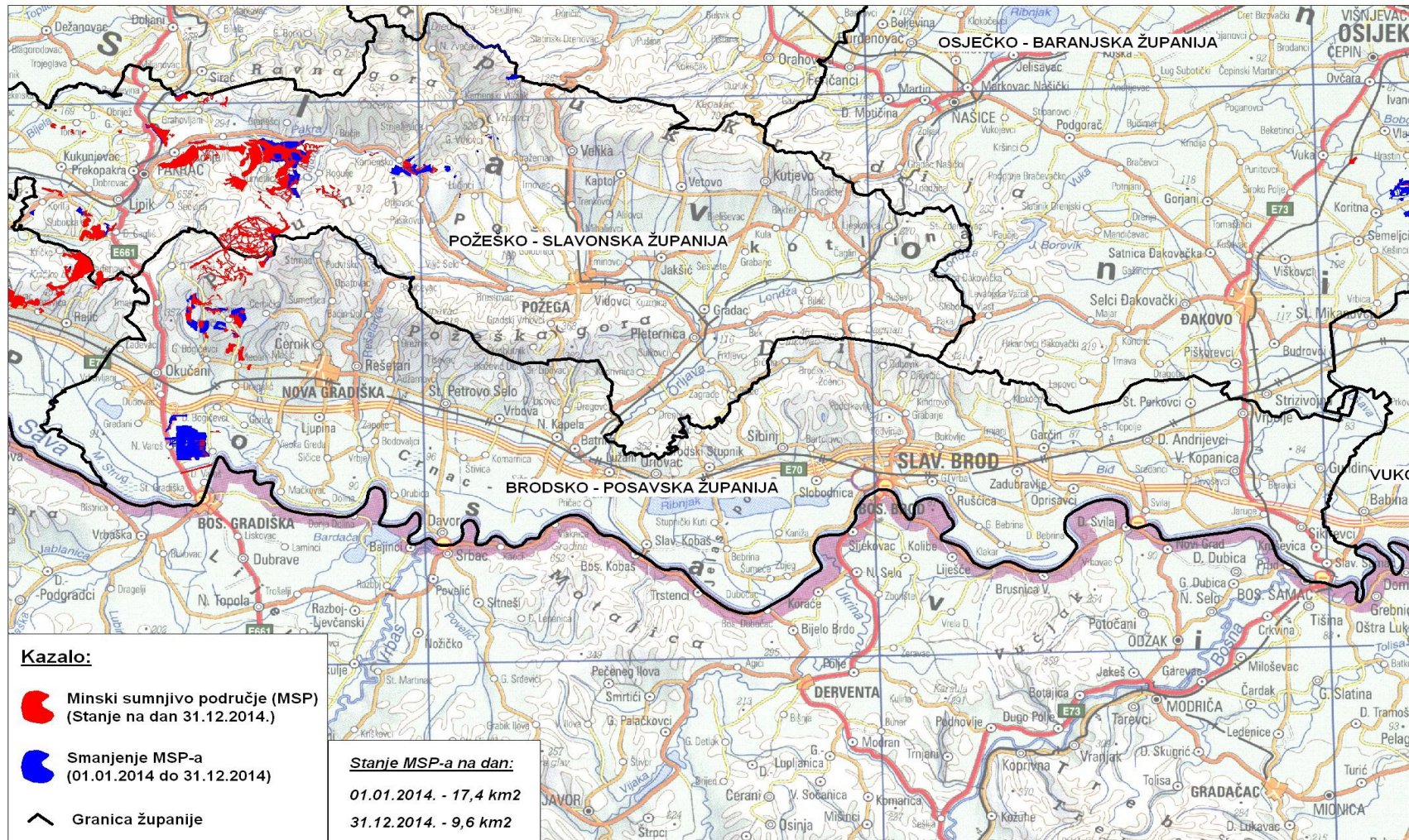
32	Livade i šume na području Općine Perušić		EU/DO IPA 2013	0	675.888
33	Područje budućeg centra planinskog turizma "Sveto brdo"- 1. dio		Državni proračun	360.026	548.546
34	Područje naselja Klanac		Donacija	0	27.171
35	Područje budućeg centra planinskog turizma "Sveto brdo"- 2. dio		Državni proračun	0	18.772
36	Poljski put u naselju Lipač			0	294.000
37	Područje retencije Brušanka u Gradu Gospiću		Hrvatske vode	0	268.174
38	Poljoprivredne površine na području Puškaša u Općini Draž	OB	EU/DO IPA 2010	0	696.512
39	Poljoprivredne površine južno i jugozapadno od Šodolovaca		EU/DO IPA 2010	0	1.934.556
40	Područje Topolja i Babinog groba u G.J. Jagodnjačke šume		Hrvatske šume d.o.o.	0	25.398
41	Granični pojas s Mađarskom kod D36		Bez naknade	0	5.276
42	Poljoprivredne površine na području općina Šodolovci i Vladislavci, 1. dio		Državni proračun	212.432	172.467
43	Šumske površine i prosjeke na području Topolja i Babinog groba u G.J. Jagodnjačke šume		Hrvatske šume d.o.o. i državni proračun	0	3.267
44	Poljoprivredne površine na području općina Šodolovci		Državni proračun	0	203.535
45	Poljoprivredne površine jugoistočno od Šodolovaca		Državni proračun	0	326.684
46	Poljoprivredne površine na području Velikog polja u Općini Darda		EU/DP IPA 2010	0	666.219
47	Odlagalište Nemetin u Osijeku		Donacija	17.581	9.084
48	Poljoprivredne površine na području općina Šodolovci i Vladislavci, 2. dio		Državni proračun	434.689	636.735
49	Vikend naselje Sarvaš na području Grada Osijeka		Donacija	0	26.041
50	MSP uz naselje Tenja		Državni proračun	0	15.216
51	Područje vodotoka Bijela južno od naselja Sirač		PS	Hrvatske vode	0
52	Šume i livade na području naselja Oblakovac, Mijači i Kamensko	Državni proračun		0	882.053
53	Ukupni MSP Općine Velika	Državni proračun		193.157	58.671
54	Šumsko područje kod releja Psunj	Državni proračun		0	56.544
55	Područje zaselka Nenadići u naselju Dabar	SD	Državni proračun	203.167	10.813
56	Područje naselja Zaloj, Gračanica Šišinečka, Donje Jame i Glinska Poljana	SM	EU/DO IPA 2013	310.986	613.868
57	Područje naselja Blinjski Kut i Gornje Komarevo		EU/DO IPA 2013	16.600	1.286.287
58	Područje uz željezničku prugu Zagreb-Sisak- Novska		HŽ INFRASTRUKTURA d.o.o.	29.554	375.113
59	Šumsko područje u G.J. Kotar-Stari Gaj		Hrvatske šume d.o.o.	0	659.976
60	Šumsko područje unutar Kotar šume		Donacija	0	220.855
61	Područje Kotar šume II. dio		Donacija	0	69.648
62	Šumsko područje u sjevernom dijelu Kotar šume		Donacija	0	52.660
63	Područje uz željezničku prugu Sisak-Caprag- Petrinja- Karlovac		HŽ INFRASTRUKTURA d.o.o.	4.199	0
64	Putevi uz granični pojas RH i BiH u općini Dvor		Državni proračun	0	0
65	Područje Kotar šume - VI. dio		Donacija	0	34.931
66	Pojas uz željezničku prugu M104 Greda-		HŽ INFRASTRUKTURA	0	11.419

	Novska		d.o.o.		
67	Šumsko područje uz naselje Klobučak		Donacija	40.521	0
68	Cjelokupni MSP Grada Kutine		Državni proračun	0	16.179
69	Šumsko područje unutar odjela 9a i 9b u G.J. Kotar šuma - Stari Gaj		Donacija	0	37.992
70	Šuma na području naselja Madžari		Državni proračun	79.334	4.156
71	Područje Kotar šume III. dio		Donacija	0	60
72	Trasa priključnog DV 2X220 kV od TE Sisak do priključka na postojeći DV 220 kV Mraclin- Prijedor		HOPS d.o.o.	88.587	61.192
73	Područje zagađeno NUS-om na području Grada Kutine		Državni proračun	0	14.513
74	Područje Kotar šume - VII. dio		Donacija	0	8.331
75	Područje Kotar šume V. dio		Hrvatske šume d.o.o.	0	234.999
76	Područje Kotar šume IV. dio		Donacija	0	275.945
77	Gornje Kričke, područje mogućeg pronalaska posmrtnih ostataka humanog podrijetla		Državni proračun	0	18.944
78	Područje naselja Sonković, Gračac, Velika Glava, Skradinsko Polje i Bičine u Gradu Skradinu	ŠK	Državni proračun	138.940	596.032
79	Područje naselja Zaton i Sitno Donje		Državni proračun	0	214.680
80	Područje sjeverno od zaselka Prokljan u naselju Sonković		Državni proračun	0	1.002.011
81	Područje planine Promine i šireg pojasa rijeke Čikole uz zaselak Andabake		Državni proračun	0	272.359
82	Područje naselja Čista Mala		Donacija	0	30.615
83	Područje južno od zaselka Barišići u naselju Kričke		Donacija	0	5.006
84	Područje uz vrh Promine u gradu Drnišu		Donacija	0	193.000
85	Područje uz bivšu vojarnu Njivice u naselju Trbounje		Državni proračun	0	284.686
86	Područje unutar Nacionalnog parka Krka		Bez naknade	0	20.493
87	Područje zaselka Malade u naselju Žitnić		Državni proračun	0	13.591
88	Livade i pašnjaci na području zaseoka Andabake u naselju Žitnić		Državni proračun	0	6.112
89	Područje zaselka Kerići u naselju Žitnić		Državni proračun	0	9.546
90	Livade i pašnjaci na području zaselka Andabake u naselju Žitnić		Državni proračun	308.536	0
91	Cjekokupni MSP na području Općine Gunja		VS	Bez naknade	0
92	Oranice i kanali na području Livadskog luga u općini Markušica	Državni proračun		0	1.437.322
93	Šumske i poljoprivredne površine uz naselja Nuštar	Državni proračun		36.729	389.644
94	Kanal u zapadnom dijelu Lipovca	Državni proračun		0	2.289
95	Oranica u naselju Ostrovo, općina Markušica	Donacija		0	21.576
96	Poljoprivredne površine na području Borinaca i Žankovca	Državni proračun		930.064	759.903
97	Poljoprivredne površine i kanali u sjevernom dijelu Vukovarsko- srijemske županije	Državni proračun		0	887.042
98	Poljoprivredne površine i rub šume Aljmaš	Državni proračun		69.457	42.001
99	Područje G.J. Dubovica	Hrvatske šume d.o.o.		0	1.634.868
100	Područje naselja Bila Vlaka, Vukšić, Prović i Morpolača	ZA	Državni proračun	0	1.010.578

101	Područje naselja Smilčić, Paljuv i Novigrad	Državni proračun	0	812.248
102	Područja zagađena MES-om i NUS -om na području općine Sukošan	Državni proračun	0	309.181
103	Područje naselja Crno	Bez naknade	0	534
104	Područje naselja Briševo i Suhovare	Državni proračun	0	2.018
105	Područje naselja Islam Grčki i zaselka Pedići u naselju Pridraga	EU/DO IPA 2013	0	250.258
106	Područje Skutinovca unutar Parka prirode Velebit	Donacija	0	16.234
107	Područje zaselka Baždarići u naselju Paljuv	Donacija	14.951	15.549
108	Područje naselja Smoković i Zemunik Gornji	EU/DO IPA 2010	0	2.063.312
109	Područje naselja Posedarje, Podgradina, Islam Grčki i Donji Kašić	Državni proračun	184.585	485.473
110	Područje naselja Vrana u općini Pakoštane	Donacija	0	7.316
111	Područje sjeveroistočno od naselja Starigrad Paklenica	Državni proračun	0	778
112	Šire područje Grgurice i Zelenog Hrasta	Državni proračun	0	13.526
UKUPNO			4.331.538	33.417.329
			37.748.867	

6.2. ZEMLJOVIDI S PRIKAZOM SMANJENJA MSP-A PO ŽUPANIJAMA

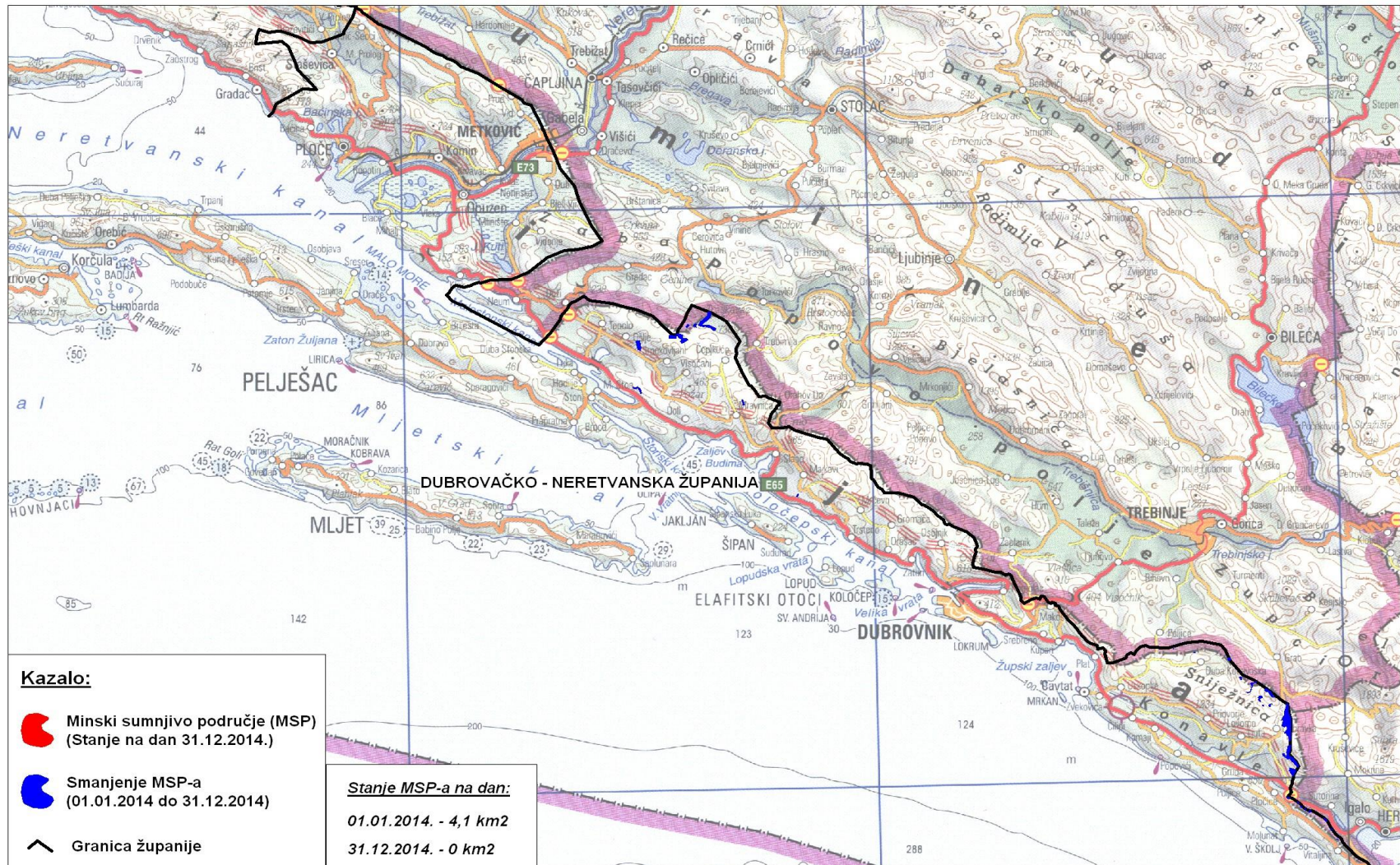
MINSKA SITUACIJA - BRODSKO-POSAVSKA ŽUPANIJA



Siječanj 2015.

Mjerilo 1 : 450 000

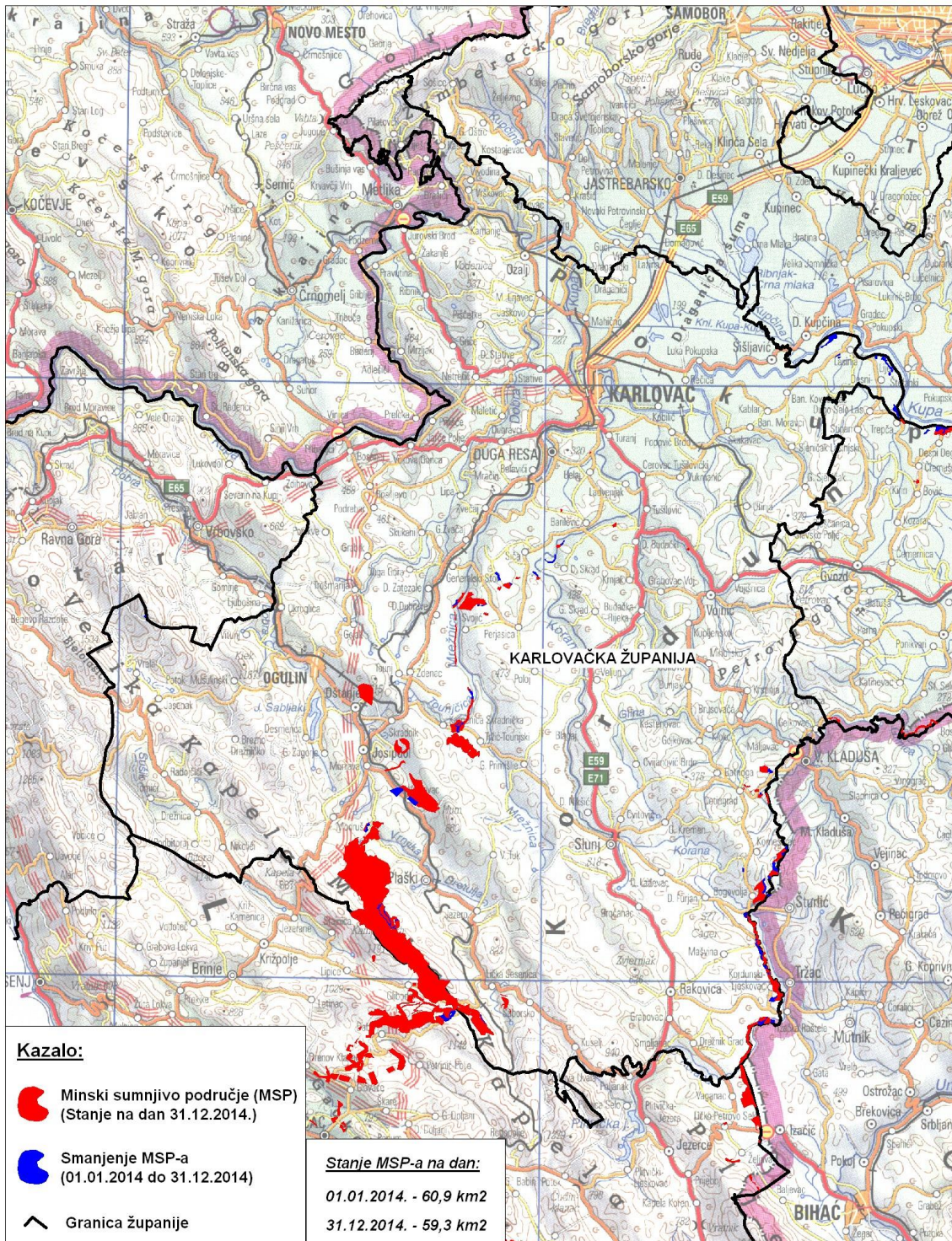
MINSKA SITUACIJA - DUBROVAČKO-NERETVANSKA ŽUPANIJA



Siječanj 2015.

Mjerilo 1 : 450 000

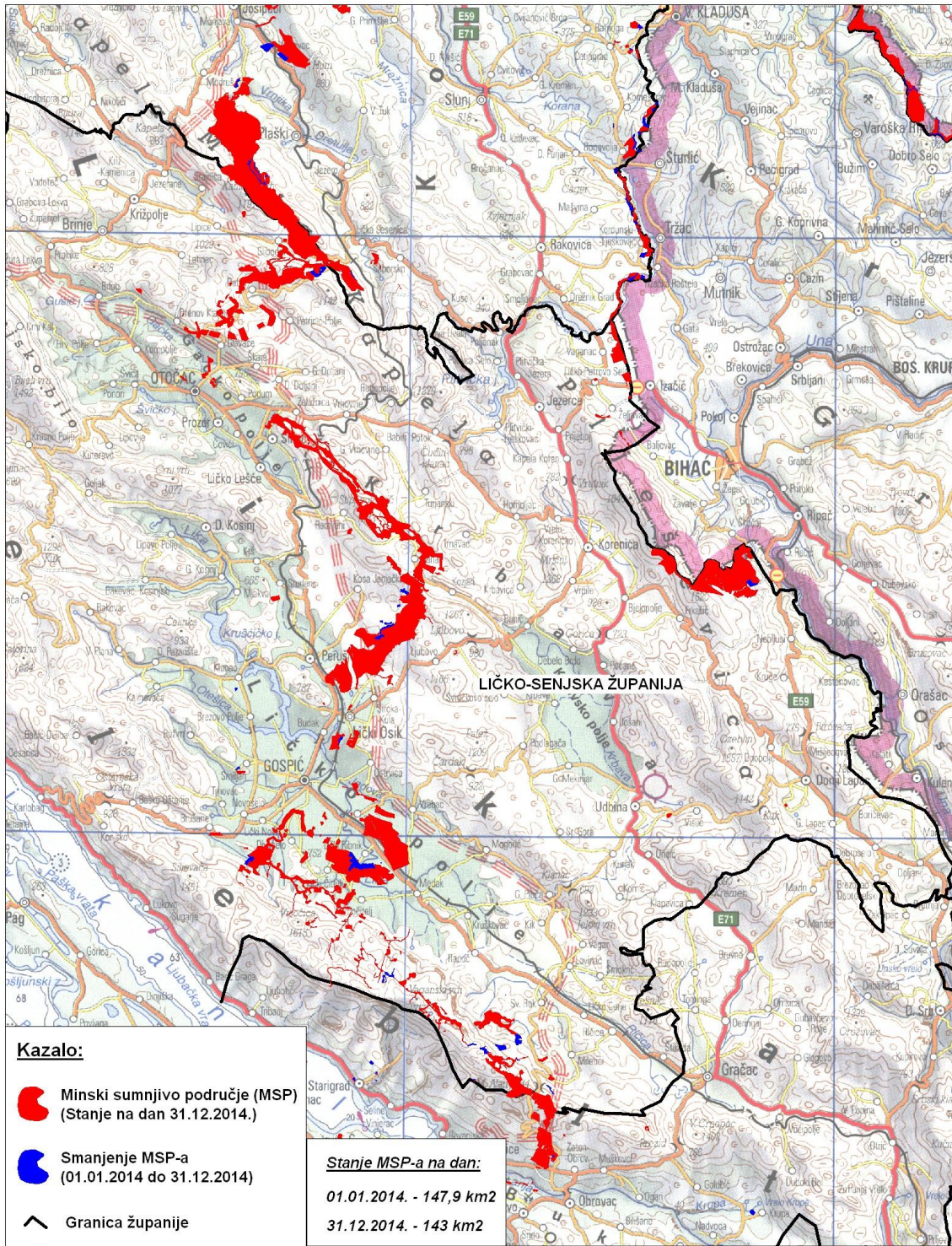
MINSKA SITUACIJA - KARLOVAČKA ŽUPANIJA



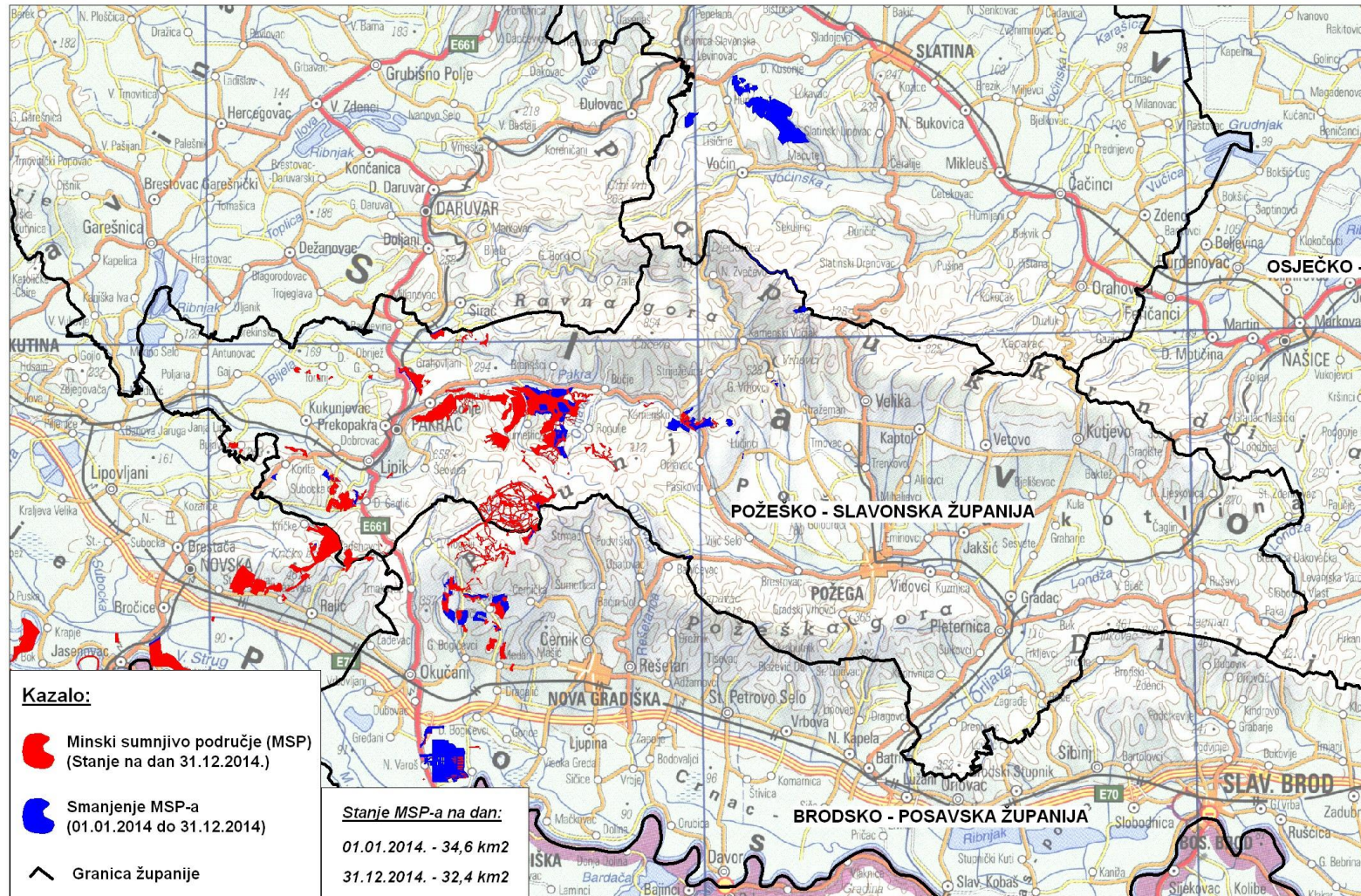
Siječanj 2015.

Mjerilo 1 : 450 000

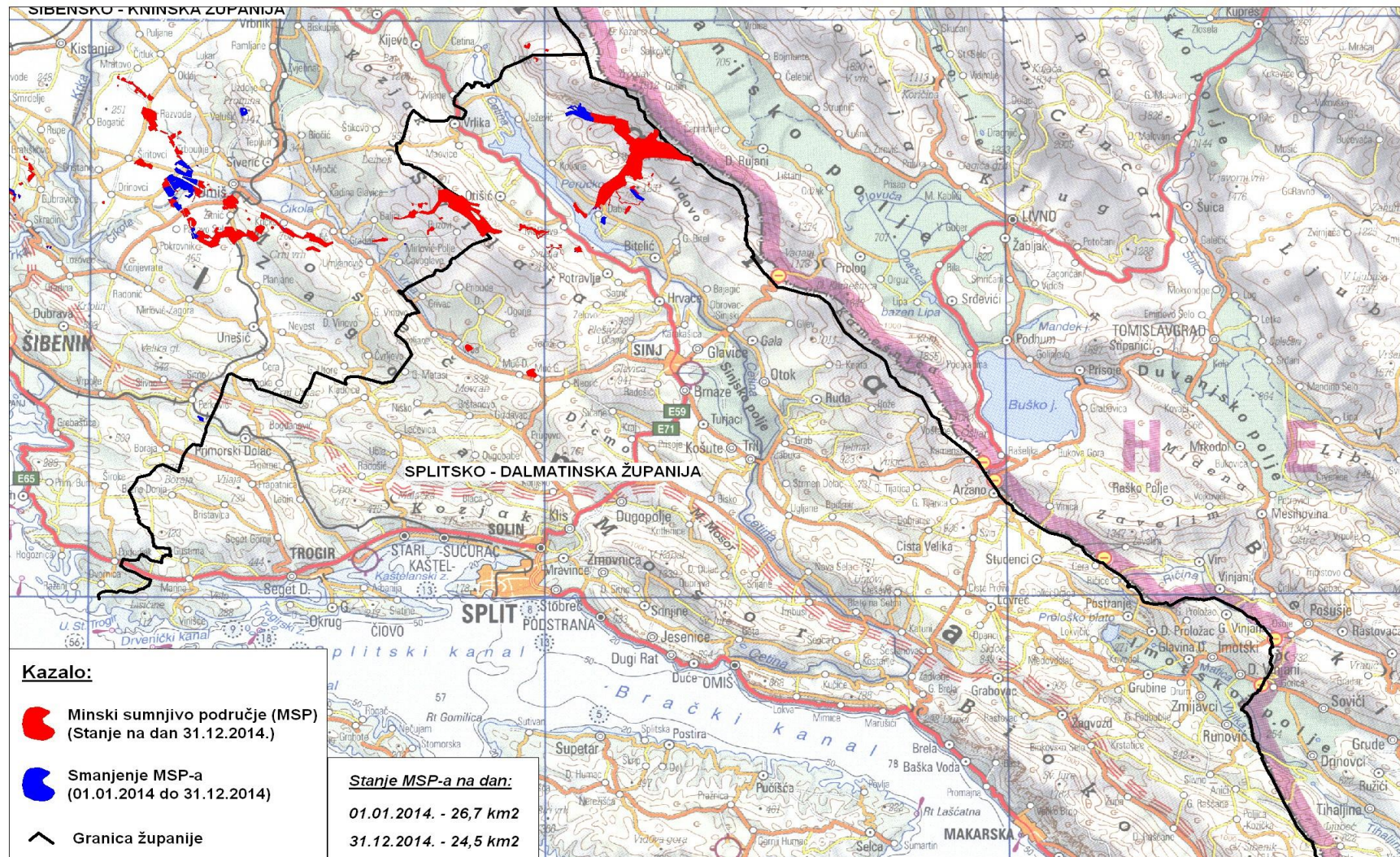
MINSKA SITUACIJA - LIČKO-SENJSKA ŽUPANIJA



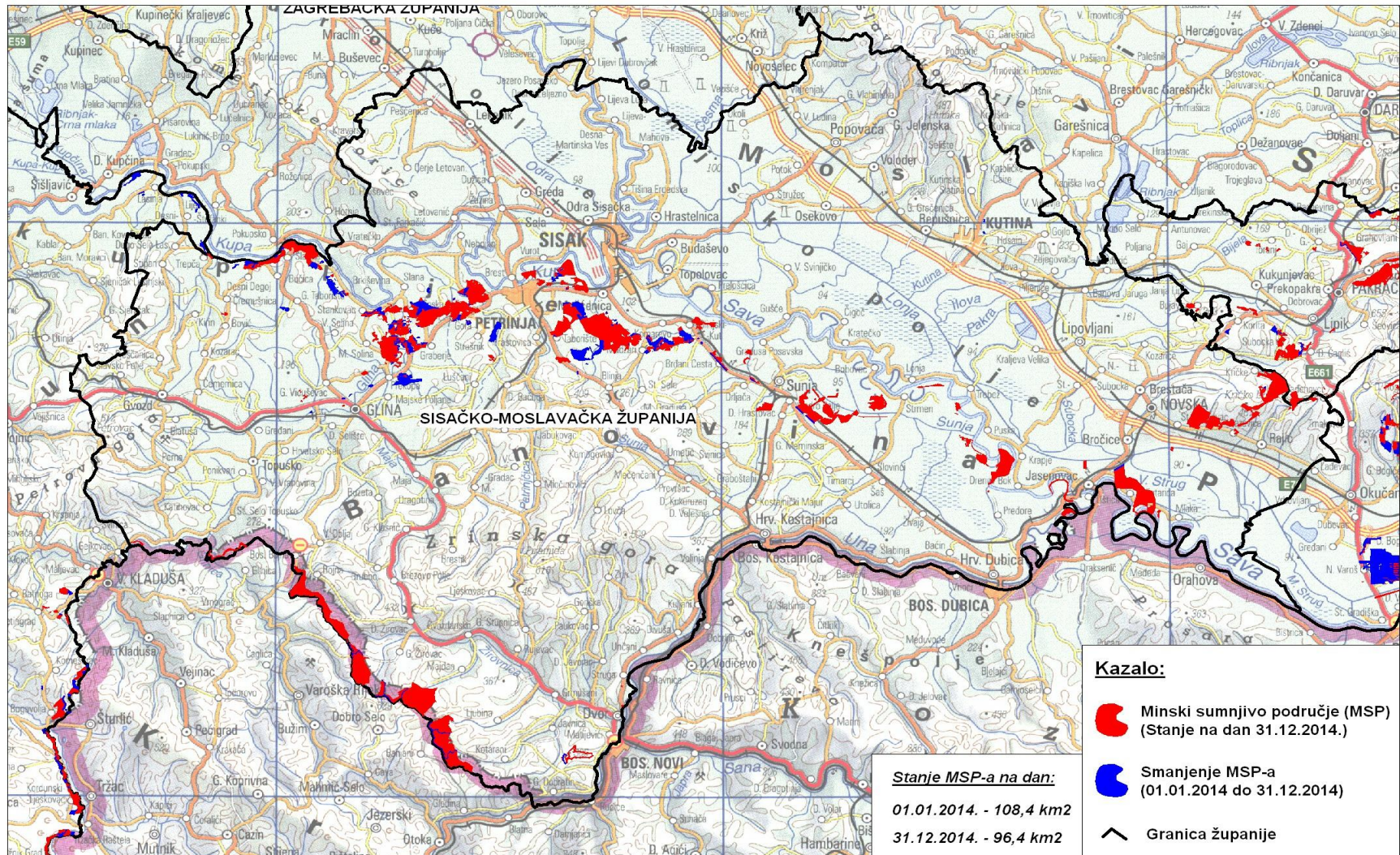
MINSKA SITUACIJA - POŽEŠKO-SLAVONSKA ŽUPANIJA



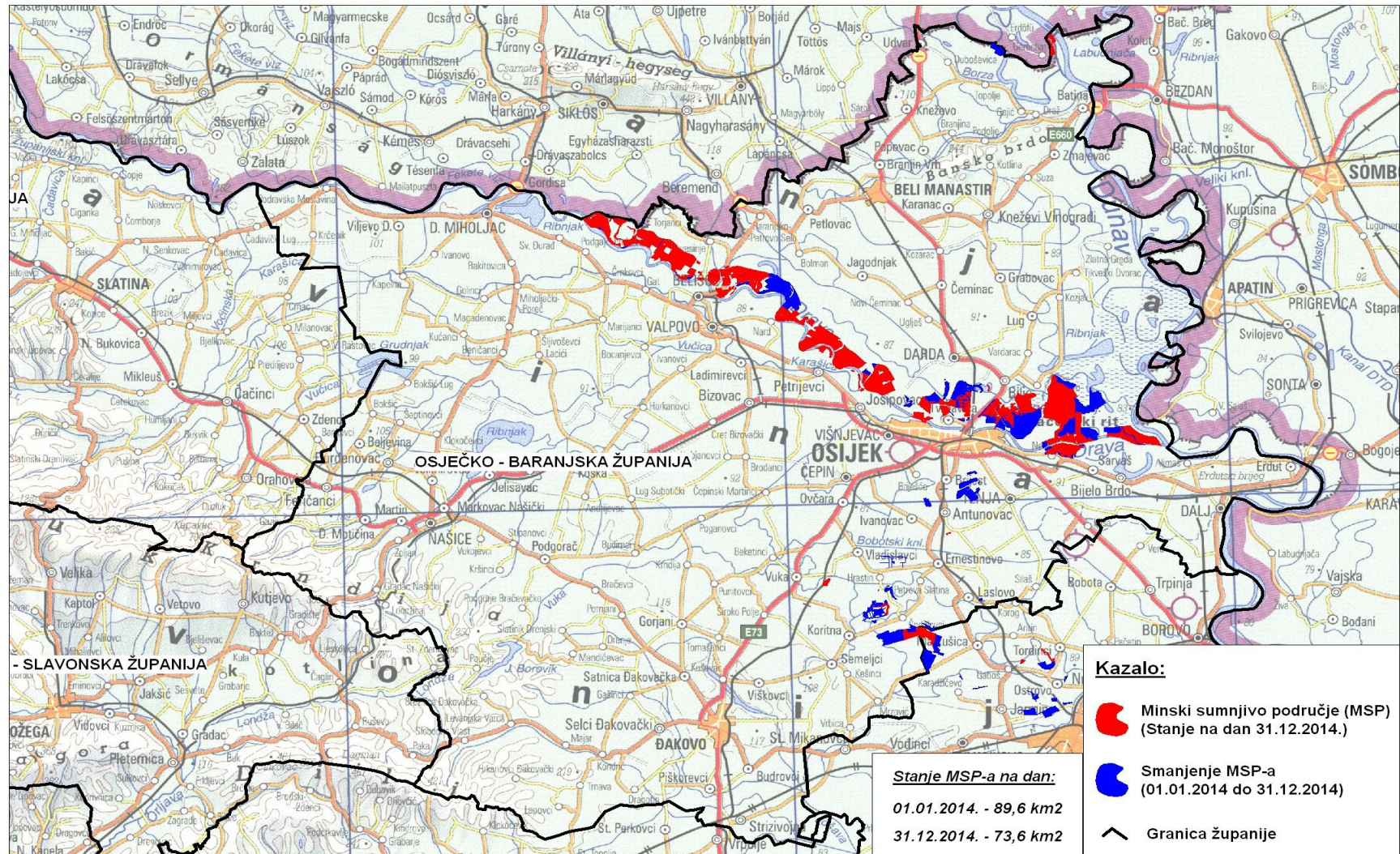
MINSKA SITUACIJA - SPLITSKO-DALMATINSKA ŽUPANIJA



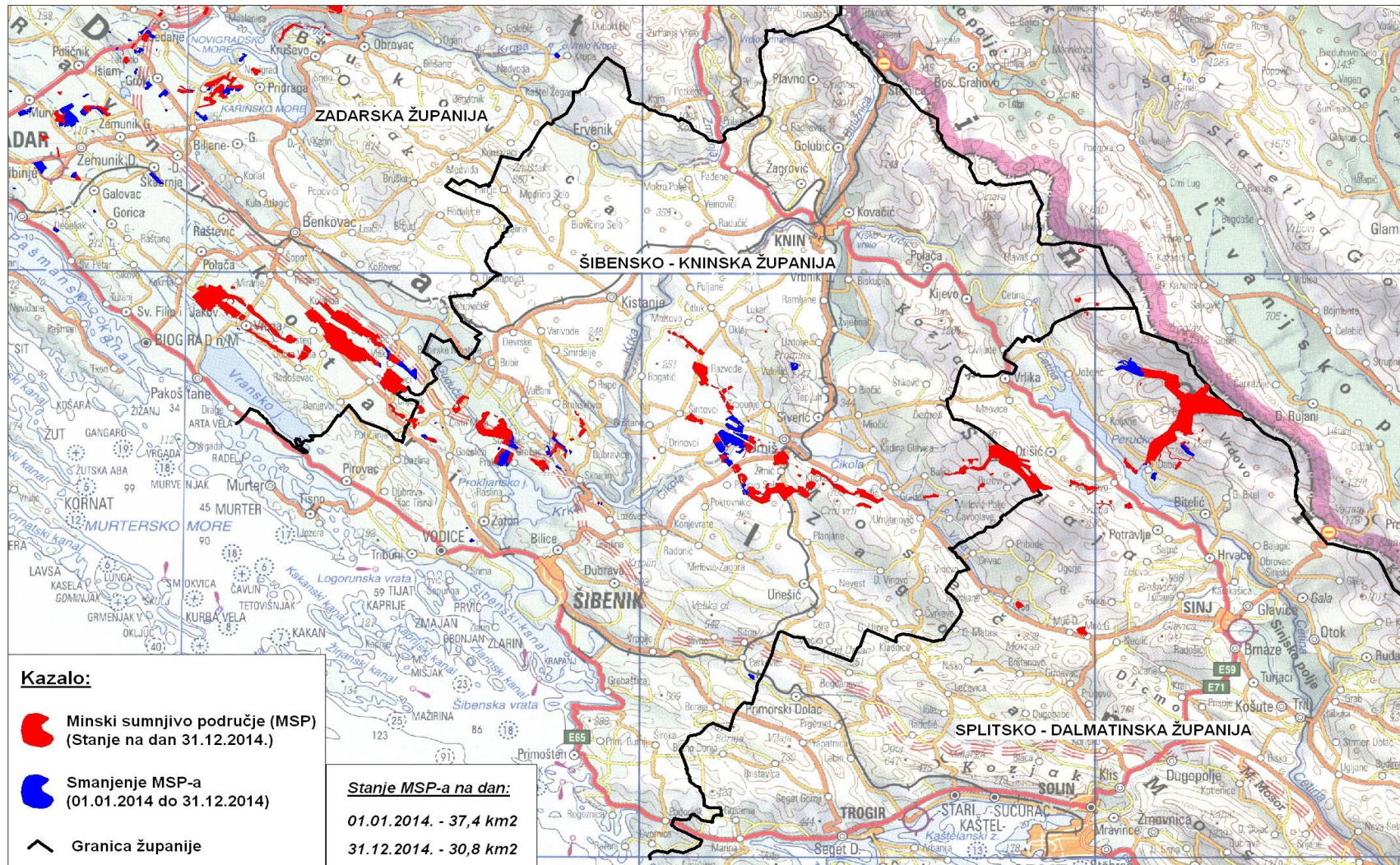
MINSKA SITUACIJA - SISAČKO-MOSLAVAČKA ŽUPANIJA



MINSKA SITUACIJA - OSJEČKO-BARANJSKA ŽUPANIJA



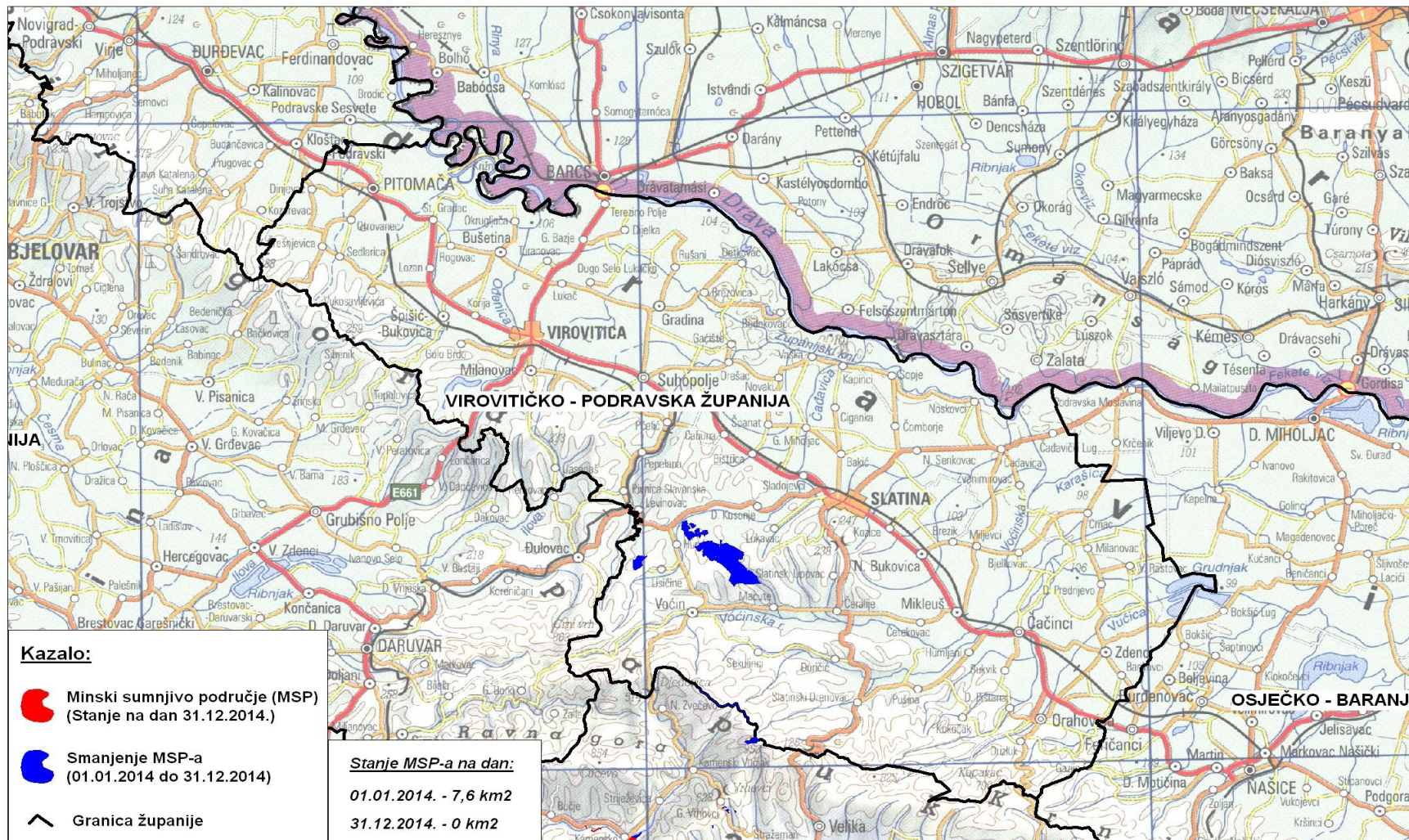
MINSKA SITUACIJA - ŠIBENSKO-KNINSKA ŽUPANIJA



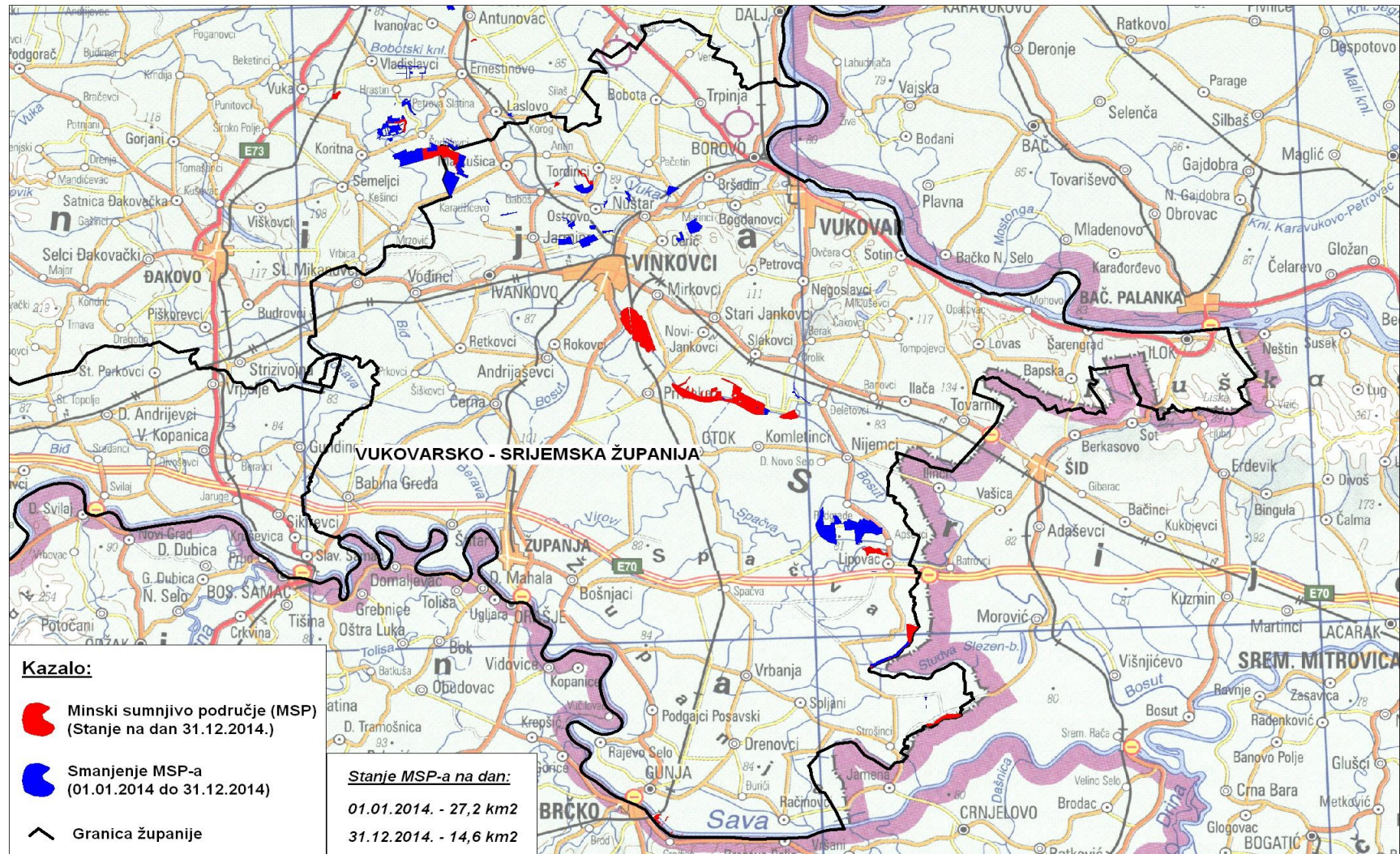
Siječanj 2015.

Mjerilo 1 : 450 000

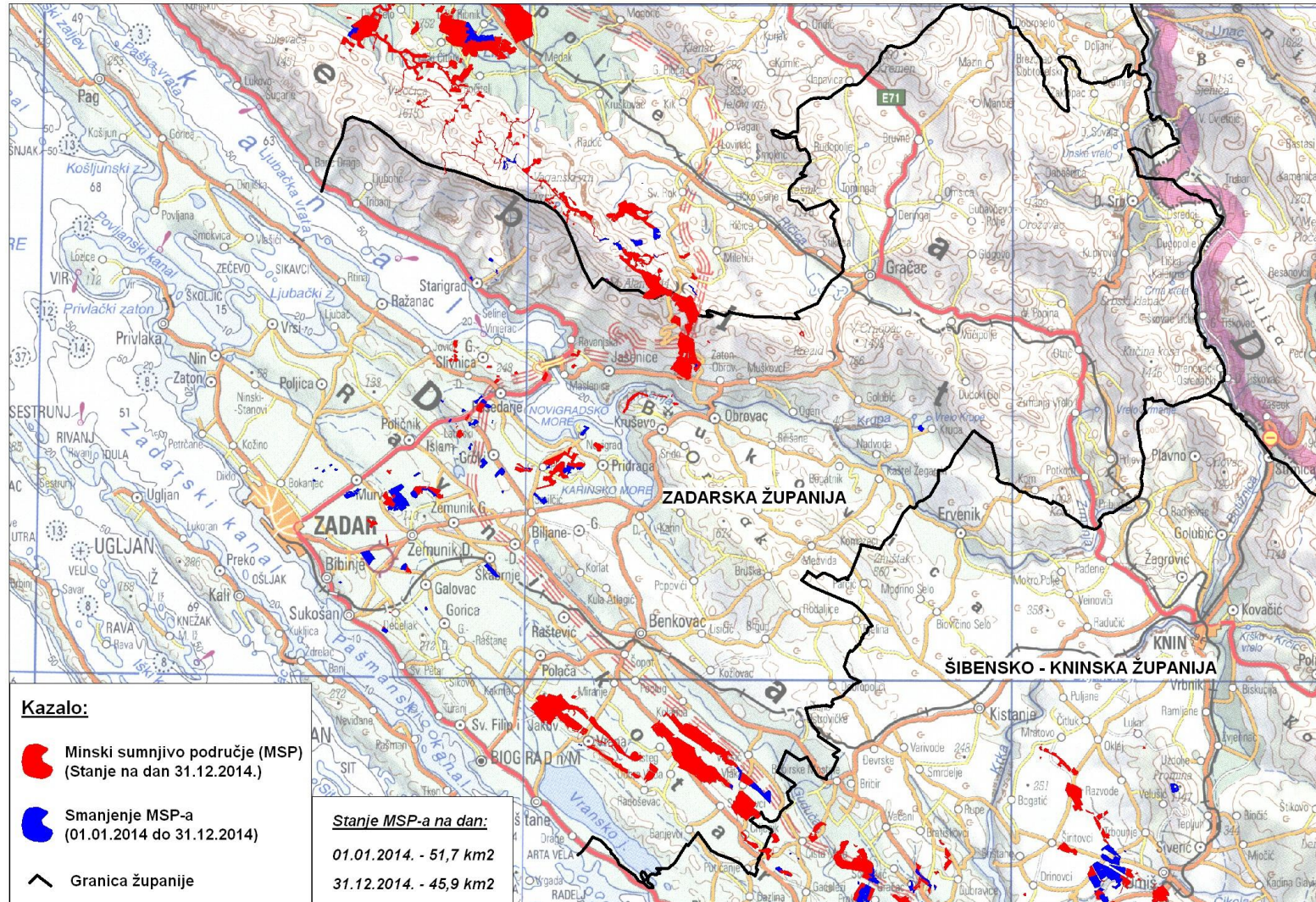
MINSKA SITUACIJA - VIROVITIČKO-PODRAVSKA ŽUPANIJA



MINSKA SITUACIJA - VUKOVARSKO-SRIJEMSKA ŽUPANIJA



MINSKA SITUACIJA - ZADARSKA ŽUPANIJA



**6.3. PRILOG: IZVJEŠĆE O PROVEDBI PLANA HUMANITARNOG RAZMINIRANJA
VOJNIH LOKACIJA I GRAĐEVINA ORUŽANIH SNAGA REPUBLIKE HRVATSKE I
UTROŠENIM FINANCIJSKIM SREDSTVIMA ZA 2014. GODINU**

VLADA REPUBLIKE HRVATSKE

**IZVJEŠĆE O PROVEDBI PLANA HUMANITARNOG RAZMINIRANJA VOJNIH
LOKACIJA I GRAĐEVINA ORUŽANIH SNAGA REPUBLIKE HRVATSKE I
UTROŠENIM FINANCIJSKIM SREDSTVIMA ZA 2014. GODINU**

Zagreb, travanj 2015.

1. UVOD

Razminiranje vojnih lokacija i građevina u 2014. godini provodila je Inženjerijska postrojba Oružanih snaga Republike Hrvatske (Pionirska bojna Hrvatske kopnene vojske) u skladu sa Zakonom o razminiranju i podzakonskim aktima koji uređuju razminiranje vojnih lokacija i građevina i humanitarnim Planom razminiranja vojnih lokacija i građevina u 2014. godini.

Sanaciju i čišćenje vojnih lokacija i građevina od neeksplozivnih ubojnih sredstava (NUS) provodili su pirotehničari Zapovjedništva za potporu i Hrvatskoga ratnog zrakoplovstva i protuzračne obrane.

2. PREGLED IZVRŠENJA ZADAĆA RADOVA PRETRAŽIVANJA I RAZMINIRANJA U 2014. GODINI

RADOVI PRETRAŽIVANJA I RAZMINIRANJA VOJNIH LOKACIJA I GRAĐEVINA

A. Realizirane zadaće

- (1) **Zadaća:** Razminiranje MSP-a¹⁴ za potrebe izgradnje zrakoplovnog strelišta na području „Brkuša“ na vojnom poligonu „Eugen Kvaternik“ Slunj

(a) Pokazatelji izvršenja zadaće:

- razminirana površina.....42 785 m²
- pronađeno i uništeno protupješačkih mina (PP mina)1 kom
- pronađeno i uništeno protuoklopnih mina (PO mina)..... .0 kom
- pronađeno i uništeno ostalih NUS-a10 kom

(b) Financijski troškovi 165.011,54 kn

- (2) **Zadaća:** Razminiranje MSP-a u vojarni „Pukovnik Milivoj Halar“ Dugo Selo

(a) Pokazatelji izvršenja zadaće:

- razminirana površina.....54 239 m²
- pronađeno i uništeno PO mina0 kom
- pronađeno i uništeno PP mina..... .0 kom
- pronađeno i uništeno ostalih NUS-a 195 kom

(b) Financijski troškovi 181.003,73 kn

- (3) **Zadaća:** Razminiranje lokacije „Vela glava“ – Smokovo, otok Vis

(a) Pokazatelji izvršenja zadaće:

- razminirana površina.....10 571 m²
- pronađeno i uništeno PP mina0 kom
- pronađeno i uništeno PO mina0 kom
- pronađeno i uništeno ostalih NUS-a3 kom

¹⁴ Minski sumnjivo područje

- (b) Financijski troškovi 108.634,98 kn
- (4) Zadaća:** Razminiranje dijela vojarne prostor predviđen za izgradnju heliodroma u vojarni „Zemunik“ Zemunik
- (a) Pokazatelji izvršenja zadaće:
- razminirana površina.....223 739 m²
 - pronađeno i uništeno PP mina0 kom
 - pronađeno i uništeno PO mina0 kom
 - pronađeno i uništeno ostalih NUS-a 14 kom
- (b) Financijski troškovi 239.593,45 kn
- (5) Zadaća:** Pirotehnički pregled i prikupljanje NUS-a u vojno-skladišnom kompleksu „Hrvatski Ždral“ Doljani
- (a) Pokazatelji izvršenja zadaće:
- razminirana površina.....131 558 m²
 - pregledana površina.....105 412 m²
 - pronađeno i uništeno PP mina15 kom
 - pronađeno i uništeno PO mina0 kom
 - pronađeno i uništeno ostalih NUS-a 1 014 kom
- (b) Financijski troškovi 352.007,32 kn
- (6) Zadaća:** Čišćenje i sanacija od NUS-a u tehničkom dijelu vojno-skladišnog kompleksa „Pađene“ Pađene (II. faza)
- (a) Pokazatelji izvršenja zadaće:
- pregledana površina.....32 853 m²
 - pronađeno i uništeno PP mina0 kom
 - pronađeno i uništeno PO mina0 kom
 - pronađeno i uništeno ostalih NUS-a 45 318 kom

B. Provedene izvanplanske zadaće

- (1) Zadaća:** Pirotehnički pregled i uklanjanje pronađenih NUS-a na postaji obalnog motrenja "Tovar" Mali Lošinj
- (a) Pokazatelji izvršenja zadaće:
- pronađeno i uništeno PP mina7 kom
 - pronađeno i uništeno ostalih NUS-a 1 kom
- (b) Financijski troškovi 11.984,53 kn
- (2) Zadaća:** Pirotehnički pregled područja eksplozije eksplozivne naprave u vojarni "Pukovnik Marko Živković" Pleso, Velika Gorica
- (a) Pokazatelji izvršenja zadaće:
- pregledana površina.....3 695 m²

- pronađeno i uništeno NUS-a 5 kom
- (b) Financijski troškovi 12.263,31 kn
- (3) Zadaća:** Obilježavanja minski sumnjivih površina na području Obljajac, Brkuša, uz prometnicu Božići – Tuk i dva groblja u Močilima na vojnom poligonu „Eugen Kvaternik“ Slunj
 - (a) Pokazatelji izvršenja zadaće:
 - obilježena površina5 900 m²
 - (b) Financijski troškovi 3.996,65 kn
- (4) Zadaća:** Potpora povjerenstvu Ministarstva obrane za istragu zrakoplovne nesreće, Donja Lomnica
 - (a) Pokazatelji izvršenja zadaće:
 - pregledana površina33 500m²
 - pronađeno i uništeno NUS-a 208 kom
 - (b) Financijski troškovi 24.291,37 kn

C. Nerealizirane zadaće

- (1) Zadaća:** Vojni poligon „Eugen Kvaternik“ Slunj
 - Razminiranje MSP-a oko repetitora na području "Čatrnja"
 - Razminiranje MSP-a (groblja) na području „Močila"
 - Razminiranje područja Obljajca –TP „Centar“
 - Razminiranje MSP-a na području „Koturevo“ (područje ciljeva protuoklopnog strelišta) – TP „Centar“
- (2) Zadaća:** Vojarna „Pukovnik Predrag Matanović“ Petrinja
 - Razminiranje područja istočne i južne ograde užeg dijela vojarne
 - Razminiranje područja vojno-skladišnog kompleksa "Šuma" Petrinja
- (3) Zadaća:** Vojno vježbalište „Cerovac“ Karlovac
 - Projektno-tehnički izvid minski sumnjivih površina
- (4) Zadaća:** Vojarna „Zemunik“ Zemunik
 - Razminiranje dijela vojarne površine cca 340 000 m², prostor između kantine i stajanke
- (5) Zadaća:** vojno-skladišni kompleks „Jasikovac“ Gospić
 - Razminiranje – MSP-a cca 2 500 m²
 - Obavljen samo opći izvid 27. studenoga 2014.
 - Troškovi postrojbe: 1.129,23 kn
- (6) Zadaća:** vojno-skladišni kompleks „Brdo“ Petrinja
 - Razminiranje MSP-a 361.359 m²
- (7) Zadaća:** vojno-skladišni kompleks „Lučani“ Sveti Rok
 - Razminiranje MSP-a 17 000 m²

- Obavljen samo opći izvid 26. veljače 2014.
- Troškovi postrojbe: 1.007,05 kn

- (8) Zadaća:** vojno-skladišni kompleks „Čerkezovac“ Dvor na Uni
- Razminiranje MSP-a 516.583 m²
 - Obavljen samo opći izvid u periodu od 4. do 5. studenoga 2014.
 - Troškovi postrojbe: 578,46 kn.

Napomena: Navedene zadaće nisu provedene zbog većeg obima i duljeg angažmana inženjerijske postrojbe na ostalim zadaćama iz Plana razminiranja te su prenesene u Plan razminiranja vojnih lokacija i građevina za 2015. godinu.

3. TROŠKOVI IZVRŠENJA RADOVA RAZMINIRANJA I PRETRAŽIVANJA U 2014. GODINI

Za obavljene poslove razminiranja vojnih lokacija i građevina u 2014. godini utrošeno je ukupno 1.101.501,62 kn.

4. ZAKLJUČAK

Tijekom 2014. godine provedeni su radovi na 13 zadaća razminiranja vojnih objekata. Zadaće su obuhvaćale razminiranje, pirotehničke preglede i obilježavanje MSP-a na području vojnih lokacija i građevina, izvide i izradu projektne dokumentacije te sanaciju i čišćenje vojnih lokacija i građevina od neeksplozivnih ubojnih sredstava.

Izvršenjem zadaća prikazanih u ovom Izvješću ukupno je razminirano 462 892 m², pregledano 175 460 m² te obilježeno 5 900 m² sumnjivog područja, pri čemu je pronađeno ukupno 46 791 komada MES-a i UbS-a.