

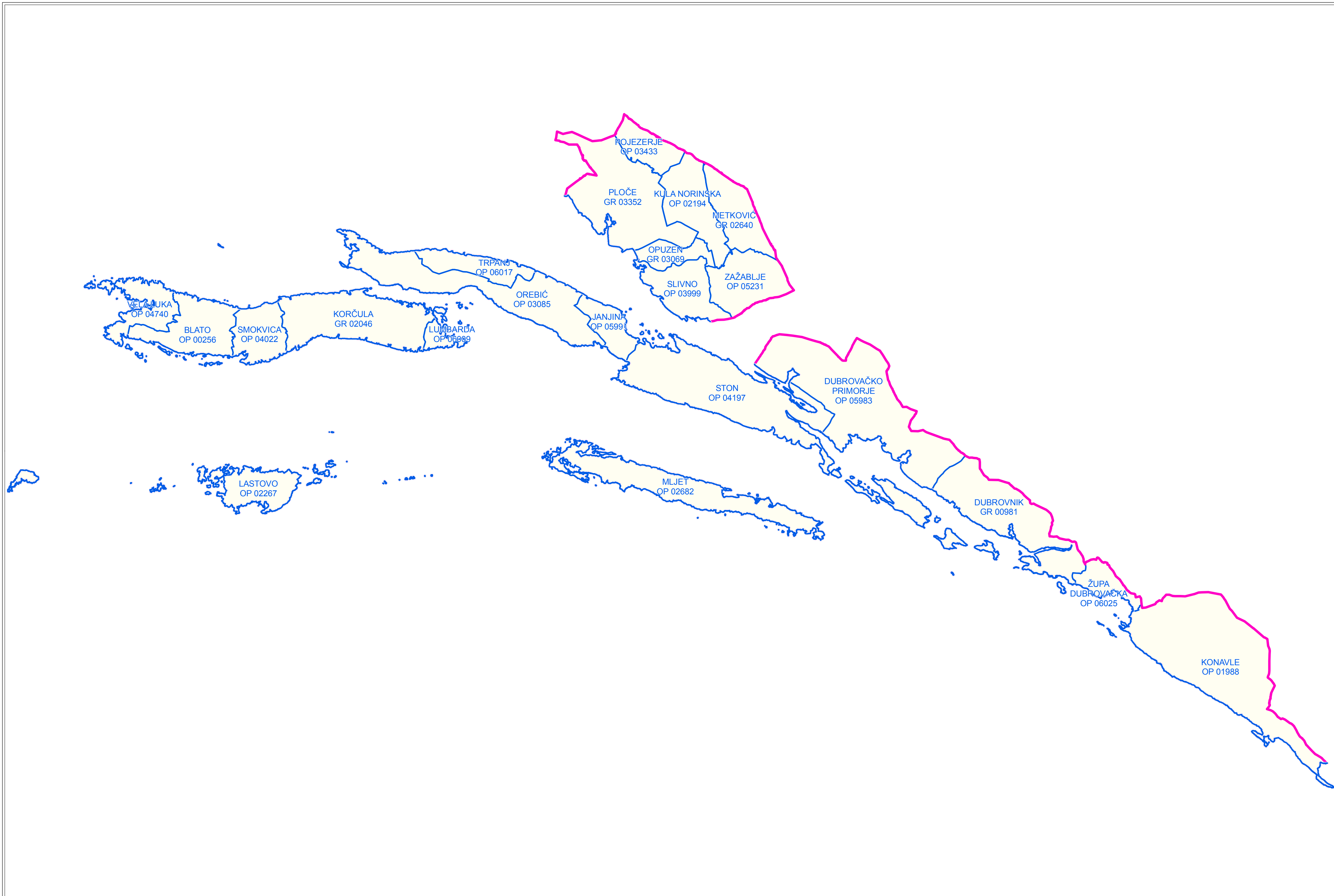


LEGENDA:

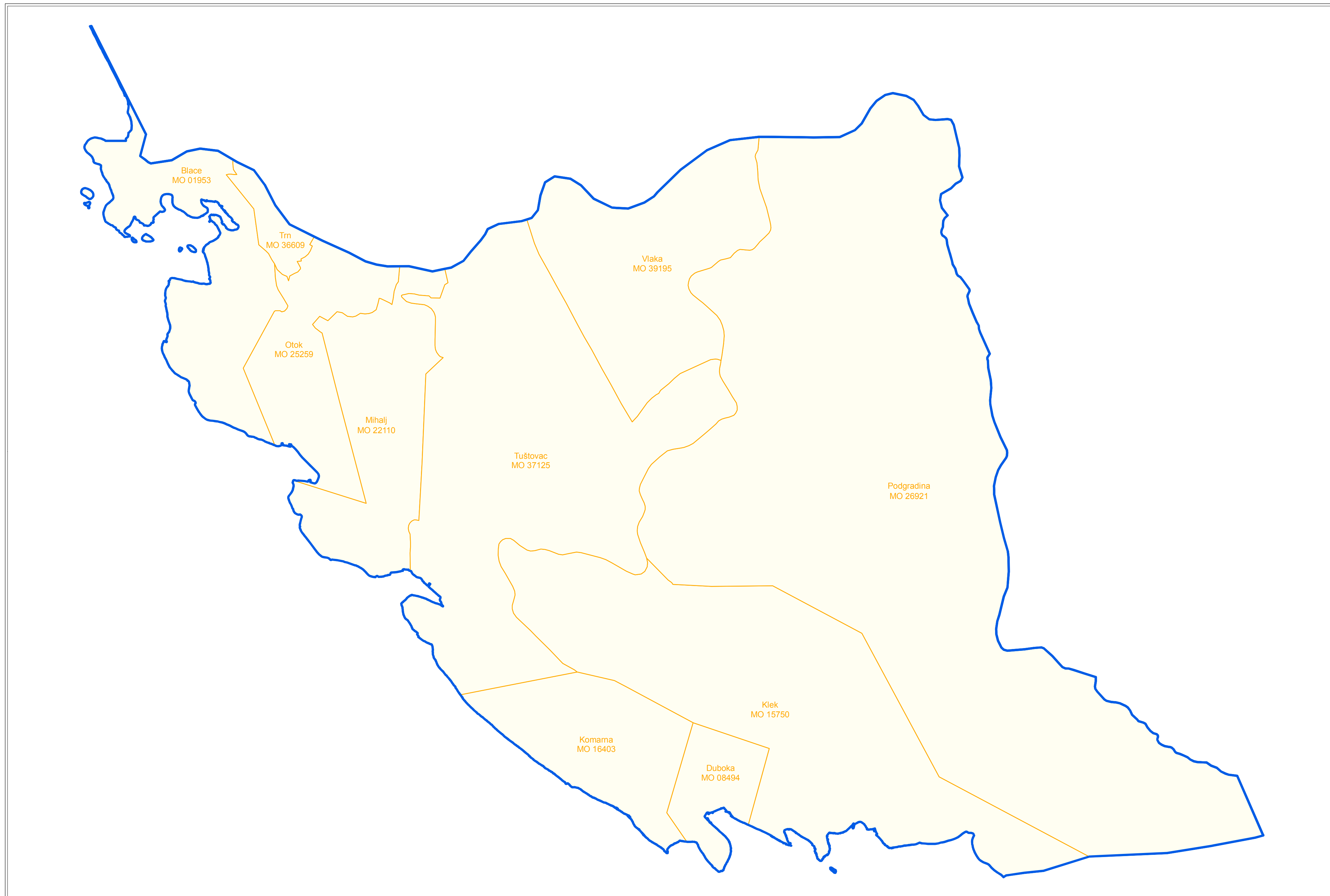
- HR01 Sjeverozapadna Hrvatska
- HR02 Središnja i Istočna (Panonska) Hrvatska
- HR03 Jadranska Hrvatska

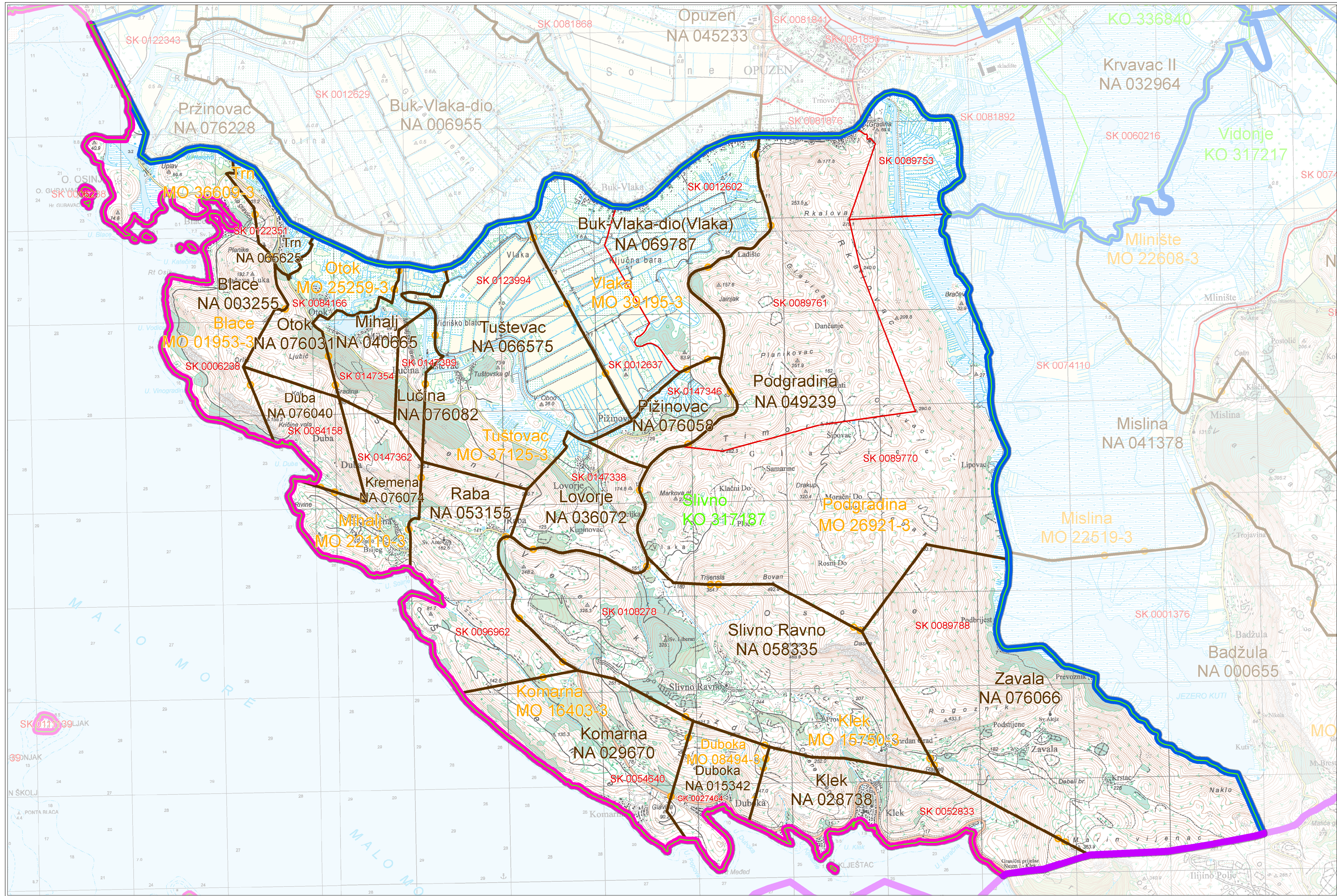


PREGLEDNI KARTOGRAFSKI PRIKAZ ŽUPANIJE
S PODJELOM NA GRADOVE I OPĆINE



PREGLEDNI KARTOGRAFSKI PRIKAZ
S PODJELOM NA JEDINICE MJESNE SAMOUPRAVE

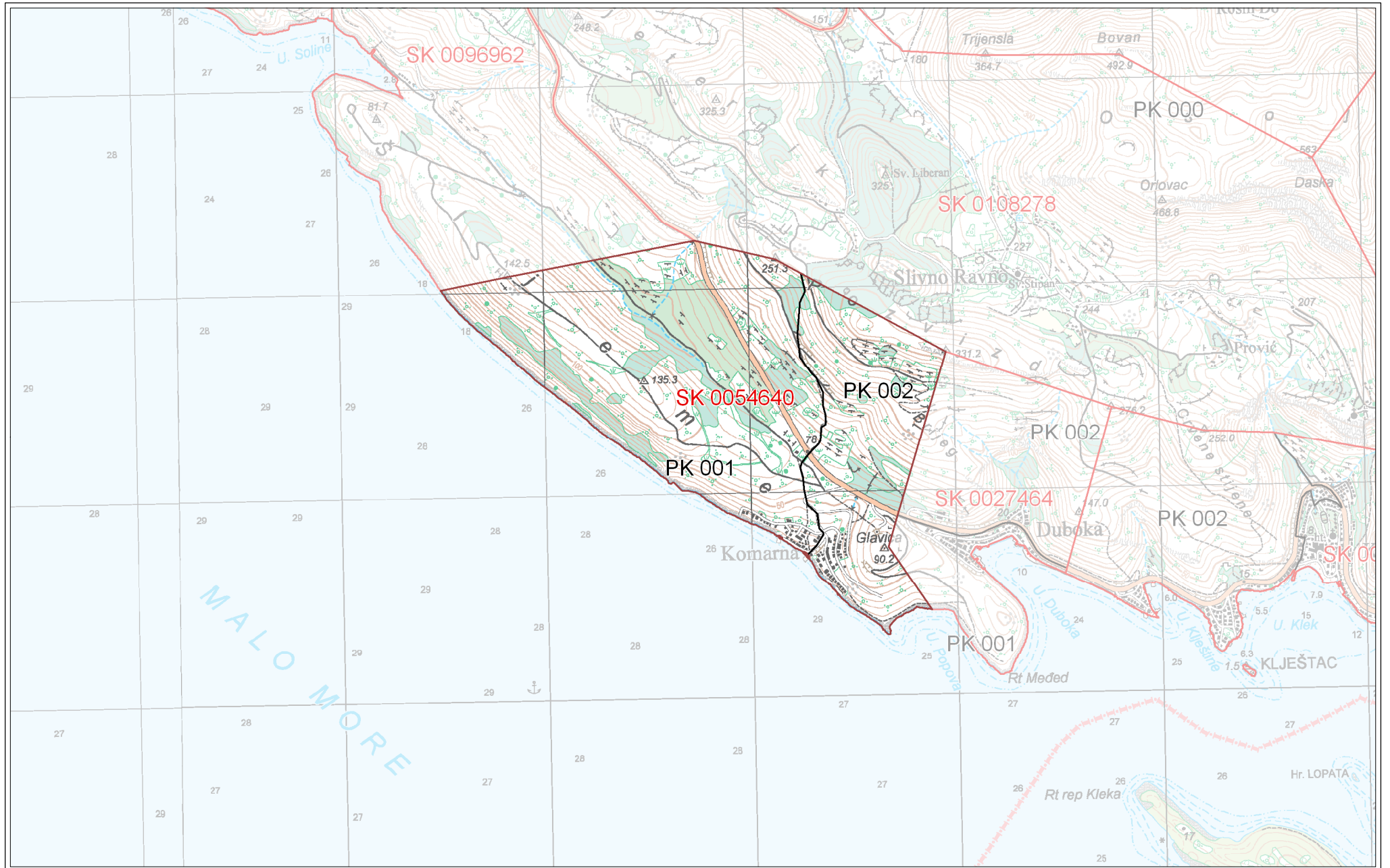




- granica države
- granica naselja
- granica mjesne samouprave
- granica grada/općine i KO
- granica županije i KO
- granica SK
- granica naselja i KO
- granica naselja i mjesne samouprave
- Hruševac naziv naselja
- Trakošćan naziv KO
- Selnica naziv mjesne samouprave
- SK 0043010 matični broj statističkog kruga

M 1 : 25000

SKICA SK 0054640



M 1 : 25000

SKICA PK 001

SK 0054640



SKICA PK 002

SK 0054640





REPUBLIKA HRVATSKA
DRŽAVNA GEODETSKA UPRAVA

OBRAZAC RPJ - 8

Datum: 31/12/2010
(stanja podataka)

POPIS JEDINICA MJESNE SAMOUPRAVE

Matični broj grada/općine: **03999**

Ime grada/općine: **SLIVNO**

Matični broj	Ime	Status	Napomena	Promjena
01953	Blace	Mjesni odbor		
08494	Duboka	Mjesni odbor		
15750	Klek	Mjesni odbor		
16403	Komarna	Mjesni odbor		
22110	Mihalj	Mjesni odbor		
25259	Otok	Mjesni odbor		
26921	Podgradina	Mjesni odbor		
36609	Trn	Mjesni odbor		
37125	Tuštovac	Mjesni odbor		
39195	Vlaka	Mjesni odbor		



REPUBLIKA HRVATSKA
DRŽAVNA GEODETSKA UPRAVA

OBRAZAC RPJ - 3

Datum: 31/12/2010
(stanja podataka)

POPIS NASELJA

Matični broj grada/općine: **03999**

Ime grada/općine: **SLIVNO**

Matični broj	Ime	Poštanski broj poštanskog ureda	Promjena
003255	Blace		
015342	Duboka		
028738	Klek		
029670	Komarna		
036072	Lovorje		
040665	Mihalj		
049239	Podgradina		
053155	Raba		
058335	Slivno Ravno		
065625	Trn		
066575	Tuštevac		
069787	Buk-Vlaka-dio(Vlaka)		
076031	Otok		
076040	Duba		
076058	Pižinovac		
076066	Zavala		
076074	Kremena		
076082	Lučina		



POPIS STATISTIČKIH KRUGOVA

Matični broj grada/općine: **03999**

Ime grada/općine: **SLIVNO**

Ime naselja	MB naselja	MB statističkog kruga	MB katastarske općine	Napomena	Promjena
Blace	003255	0006238	317187		
Buk-Vlaka-dio(Vlaka)	069787	0012602	317187		
Buk-Vlaka-dio(Vlaka)	069787	0012637	317187		
Duba	076040	0084158	317187		
Duboka	015342	0027464	317187		
Klek	028738	0052833	317187		
Komarna	029670	0054640	317187		
Kremena	076074	0147362	317187		
Lovorje	036072	0147338	317187		
Lučina	076082	0147389	317187		
Mihalj	040665	0147354	317187		
Otok	076031	0084166	317187		
Pižinovac	076058	0147346	317187		
Podgradina	049239	0089753	317187		
Podgradina	049239	0089761	317187		
Podgradina	049239	0089770	317187		
Raba	053155	0096962	317187		
Slivno Ravno	058335	0108278	317187		
Trn	065625	0122351	317187		
Tuštevac	066575	0123994	317187		
Zavala	076066	0089788	317187		



POPIS POPISNIH KRUGOVA

Matični broj grada/općine: **03999**

Ime grada/općine: **SLIVNO**

Status: **OP**

MB statističkog kruga	Redni broj popisnog kruga	MB naselja	MB katastarske općine	MB jedinice mjesne samouprave	Poštanski broj	Napomena	Promjena
0006238	001	003255	317187	01953			
0006238	002	003255	317187	01953			
0027464	001	015342	317187	08494			
0027464	002	015342	317187	08494			
0052833	001	028738	317187	15750			
0052833	002	028738	317187	15750			
0054640	001	029670	317187	16403			
0054640	002	029670	317187	16403			
0147338	000	036072	317187	37125			
0147354	000	040665	317187	22110			
0089753	000	049239	317187	26921			
0089761	001	049239	317187	26921			
0089761	002	049239	317187	26921			
0089770	000	049239	317187	26921			
0096962	000	053155	317187	37125			
0108278	000	058335	317187	15750			
0122351	000	065625	317187	36609			
0123994	000	066575	317187	37125			
0012602	000	069787	317187	39195			
0012637	000	069787	317187	39195			
0084166	000	076031	317187	25259			
0084158	000	076040	317187	25259			
0147346	000	076058	317187	37125			
0089788	000	076066	317187	26921			
0147362	000	076074	317187	22110			
0147389	000	076082	317187	22110			



POPIS ULICA I TRGOVA

Matični broj grada/općine: **03999**

Ime grada/općine: **SLIVNO**

Ime naselja	MB naselja	Redni broj ulice/trga	Ime ulice/trga	Promjena
Blace	003255	0001	OSINJ	
Blace	003255	0002	UPLOV	
Blace	003255	0003	REP	
Blace	003255	0004	SRSENI	
Blace	003255	0005	BARTULOVIĆI	
Blace	003255	0006	VUJINCI	
Blace	003255	0007	DOLAC	
Blace	003255	0008	LAZETINA	
Blace	003255	0009	PONTA PLANIKA	
Blace	003255	0010	VALE	
Buk-Vlaka-dio(Vlaka)	069787	0001	ALOJZIJA STEPINCA	
Duba	076040	0001	DUBA	
Duboka	015342	0001	DUBOKA	
Klek	028738	0001	TRG PALMI	
Klek	028738	0002	REPIĆ	
Klek	028738	0003	RADALJ	
Klek	028738	0004	NERETVANSKA	
Klek	028738	0005	OD KULE	
Klek	028738	0006	LUNGO MARE	
Klek	028738	0007	CENTAR	
Klek	028738	0008	PLAŽA	
Klek	028738	0009	DUBROVAČKA	
Klek	028738	0010	PONTA	
Klek	028738	0011	PEČA	
Klek	028738	0012	PODGRAD	
Klek	028738	0013	BUBANJ	
Komarna	029670	0001	KOMARNA	



POPIS ULICA I TRGOVA

Matični broj grada/općine: **03999**

Ime grada/općine: **SLIVNO**

Ime naselja	MB naselja	Redni broj ulice/trga	Ime ulice/trga	Promjena
Kremena	076074	0001	KREMENA	
Lovorje	036072	0001	LOVORJE	
Lovorje	036072	0002	KUPINOVAC	
Lučina	076082	0001	LUČINA	
Mihalj	040665	0001	MIHALJ	
Otok	076031	0001	OTOK	
Pižinovac	076058	0001	PIŽINOVAC	
Podgradina	049239	0001	PODGRADINA	
Podgradina	049239	0004	ZELENE TORINE	
Raba	053155	0001	RABA	
Slivno Ravno	058335	0001	STOLOVI	
Slivno Ravno	058335	0002	BABIĆI	
Slivno Ravno	058335	0003	UTAVCI	
Slivno Ravno	058335	0004	SMRDAN GRAD	
Trn	065625	0001	TRN	
Tuštevac	066575	0001	TUŠTEVAC	
Zavala	076066	0001	PODBRIJEST	
Zavala	076066	0002	PODPREVOZNIK	
Zavala	076066	0003	ZAVALA	



REPUBLIKA HRVATSKA
DRŽAVNA GEODETSKA UPRAVA
PODRUČNI URED ZA KATASTAR DUBROVNIK
ISPOSTAVA METKOVIĆ

OBRAZAC PK

Datum: 31/12/2010
(stanja podataka)

PODACI POPISNOG KRUGA

- | | |
|--|---|
| 1. Matični broj statističkog kruga i redni broj PK u SK: | 0054640 / 001 |
| 2. Županija: Dubrovačko-neretvanska | Redni broj županije: 19 |
| 3. Grad/općina: SLIVNO | Matični broj grada/općine: 03999 |
| 4. Naselje: Komarna | Matični broj naselja: 029670 |
| 5. Mjesna samouprava: Komarna | Matični broj: 16403 |
| 6. Broj domaćinstava u popisnom krugu: 66 | |
| 7. Sadržaj popisnog kruga (ulica i kbr.) | |

Redni broj ulice/trga	Ime ulice/trga	Kućni broj
0001	KOMARNA	1, 2, 3, 6, 7, 8, 8/1, 9, 9/1, 9/2, 9/3, 11, 12, 12/1, 12/2, 13, 15, 17, 18, 18/1, 19, 23, 25, 28, 29, 30, 32, 33, 36, 37, 38, 39, 40, 41, 42, 43, 44, 45, 46, 47, 48, 49, 50, 51, 51/1, 52, 53, 54, 55, 56, 57, 58, 59, 60, 61, 61/1, 61/2, 62, 63, 64, 65, 66, 66/1, 67, 68, 69, 78, 79, 80, 81, 250

Legenda: (P) - Privremen kućni broj, (S) - Srušen kućni broj



REPUBLIKA HRVATSKA
DRŽAVNA GEODETSKA UPRAVA
PODRUČNI URED ZA KATASTAR DUBROVNIK
ISPOSTAVA METKOVIĆ

OBRAZAC PK

Datum: 31/12/2010
(stanja podataka)

PODACI POPISNOG KRUGA

- | | |
|--|---|
| 1. Matični broj statističkog kruga i redni broj PK u SK: | 0054640 / 002 |
| 2. Županija: Dubrovačko-neretvanska | Redni broj županije: 19 |
| 3. Grad/općina: SLIVNO | Matični broj grada/općine: 03999 |
| 4. Naselje: Komarna | Matični broj naselja: 029670 |
| 5. Mjesna samouprava: Komarna | Matični broj: 16403 |
| 6. Broj domaćinstava u popisnom krugu: 91 | |
| 7. Sadržaj popisnog kruga (ulica i kbr.) | |

Redni broj ulice/trga	Ime ulice/trga	Kućni broj
0001	KOMARNA	85, 86, 87, 88, 88/1, 89, 90, 92, 92/1, 93, 94, 97, 97/1, 97/2, 98, 99, 103, 104, 105, 106, 107, 108, 109, 110, 111, 112, 114, 115, 115/1, 116, 117, 119, 120, 122, 123, 131, 132, 137, 138, 139, 140, 141, 143, 144, 145, 146, 147, 148, 149, 150, 151, 152, 153, 154, 156, 172, 173, 174, 175, 175/1, 176, 177, 178, 179, 180, 181, 201, 204, 205, 206, 207, 208, 209, 210, 211, 212, 213, 214, 230, 233, 234, 235, 236, 237, 239, 241, 242, 251, 252, 253, 254, 254/1, 255, 256, 256/1, 256/2, 257

Legenda: (P) - Privremen kućni broj, (S) - Srušen kućni broj

Klasa: 951-05/09-05/27
Urbroj: 541-04-01/1-22
Zagreb, 29. srpanj 2010.

Na temelju članka 21. stavka 4. Zakona o popisu stanovništva, kućanstava i stanova u Republici Hrvatskoj 2011. godine („Narodne novine“ br. 92/2010), ravnatelj Državne geodetske uprave, uz suglasnost ravnatelja Državnog zavoda za statistiku, donosi

PROVEDBENE UPUTE

za izradu tehničke dokumentacije za provođenje
Popisa stanovništva, kućanstava i stanova u Republici Hrvatskoj 2011. godine

1. UVOD

U razdoblju od 01. do 28. travnja 2011. godine u Republici Hrvatskoj provest će se popis stanovništva, kućanstava i stanova (u daljnjem tekstu: Popis).

Popis će se provesti po odredbama Zakona o popisu stanovništva, kućanstava i stanova u Republici Hrvatskoj 2011. godine (u daljnjem tekstu: Zakon).

Za potrebe provođenja Popisa potrebno je izraditi tehničku dokumentaciju koja će služiti kao tehnička osnova za provođenje Popisa.

Prema Zakonu, tehničku dokumentaciju za provođenje Popisa dužna je izraditi Državna geodetska uprava, putem povjerenstva sastavljenog od službenika Središnjeg ureda i područnih ureda za katastar Državne geodetske uprave, te službenika Gradskog ureda za katastar i geodetske poslove Grada Zagreba (u daljnjem tekstu: Povjerenstvo).

Povjerenstvo će se osnovati posebnom odlukom kojom će se urediti organizacija rada u Povjerenstvu, zadaće pojedinih članova Povjerenstva, te druga pitanja značajna za rad Povjerenstva.

Tehnička dokumentacija će se izraditi na temelju službenih podataka Registra prostornih jedinica (u daljnjem tekstu: Registar). U tehničkoj dokumentaciji stanje podataka o prostornim jedinicama mora odražavati njihovo službeno stanje na dan 31. prosinca 2010. godine.

Od 01. siječnja 2011. do 15. svibnja 2011., Zakonom je propisan moratorij na donošenje odluka o promjenama prostornih jedinica.

2. SASTAVNI DIJELOVI TEHNIČKE DOKUMENTACIJE

2.1. Općenito o tehničkoj dokumentaciji

Tehničku dokumentaciju čine popisi prostornih jedinica, pregledni kartografski prikazi, skice statističkih i popisnih krugova i PK obrasci.

Tehnička dokumentacija se izrađuje prema ovim uputama, a na izgled, oblik i sadržaj dokumentacije u dijelu koji nije propisan ovim uputama, primjenjuju se odredbe Pravilnika o Registru prostornih jedinica (u daljnjem tekstu: Pravilnik), koji je objavljen u „Narodnim novinama“ br. 37/2008.

2.2. Popisi prostornih jedinica

U okviru izrade tehničke dokumentacije izraditi će se i revidirati sljedeći popisi prostornih jedinica:

1. Popis prostornih jedinica za statistiku 2. razine (Obrazac RPJ-12)
2. Popisa županija/Grad Zagreb (Obrazac RPJ-1)
3. Popis gradova i općina po županijama (Obrazac RPJ-2)
4. Popis katastarskih općina po uredima/ispostavama (Obrazac RPJ-4a)
5. Popis jedinica mjesne samouprave po gradovima i općinama (Obrazac RPJ-8)
6. Popis naselja po gradovima i općinama (Obrazac RPJ-3)
7. Popis statističkih krugova (Obrazac RPJ-5a)
8. Popis popisnih krugova (Obrazac RPJ-5b)
9. Popis ulica i trgova (Obrazac RPJ-6)

2.3. Pregledni kartografski prikazi

Pregledni kartografski prikazi koji će se izraditi u okviru izrade tehničke dokumentacije su:

1. Pregledni kartografski prikaz Republike Hrvatske sa podjelom na prostorne jedinice za statistiku 2. razine, te županije i Grad Zagreb
2. Pregledni kartografski prikazi županija sa podjelom na gradove i općine
3. Pregledni kartografski prikaz Grada Zagreba sa podjelom Grada Zagreba na gradske četvrti i mjesne odbore
4. Pregledni kartografski prikazi gradova i općina sa podjelom na jedinice mjesne samouprave (za one gradove i općine za koje su jedinice mjesne samouprave ustrojene)
5. Pregledni kartografski prikaz Grada Zagreba, gradova i općina sa podjelom na jedinice mjesne samouprave, naselja, katastarske općine i statističke krugove
6. Radni pregledni kartografski prikaz po gradovima i općinama s prikazom jedinica mjesne samouprave, naselja, katastarskih općina, statističkih i popisnih krugova te ulica i kućnih brojeva zgrada.

Osim granica prostornih jedinica na preglednim kartografskim prikazima se prikazuju imena prostornih jedinica i njihovi jedinstveni identifikatori.

Pregledni kartografski prikazi pod rednim brojevima 1. do 4. izrađuju se kao slijepe karte.

Pregledni kartografski prikazi pod rednim brojem 5. izrađuje se na grafičkoj osnovi koju čini topografska karta u mjerilu 1:25000 (TK25).

Radni pregledni kartografski prikazi pod rednim brojem 6. izrađuju se na grafičkoj osnovi koju čini ortofoto plan u mjerilu 1:5000 (DOF5) u koji je uklopljen prikaz prometnica (ulica i trgova) i zgrada te prikaz kućnih brojeva zgrada. Za naročito gusto izgrađena područja dijelovi radnog preglednog kartografskog prikaza se mogu izraditi i u krupnijem mjerilu.

Svi pregledni kartografski prikazi izraditi će se u HTRS96/TM koordinatnom sustavu.

2.4. Skice statističkih i popisnih krugova

Skice statističkih krugova koji su podijeljeni na popisne krugove izrađuju se u mjerilima 1:25000 ili 1:5000 ovisno o veličini statističkog kruga. Grafičku osnovu ovih skica čini TK25 ili DOF5 sa prikazom ulica trgova i zgrada. U slučaju dvojbe o mjerilu ovih skica, skice se izrađuju u mjerilu 1:25000.

Skice statističkih krugova koji nisu podijeljeni na popisne krugove izrađuju se po pravilima određenim ovom uputom za skice popisnih krugova.

Skice popisnih krugova, ovisno o njihovoj veličini, izrađuju se u mjerilima 1:2500 ili 1:5000. U slučaju dvojbe o mjerilu skica popisnih krugova (i statističkih krugova koji nisu podijeljeni na popisne) skica se izrađuje u mjerilu 1:2500. Grafičku osnovu ovih skica čini DOF5 odnosno njegovo uvećanje u mjerilo 1:2500 sa prikazom granica popisnog kruga, ulica, trgova, zgrada i kućnih brojeva zgrada. Za naročito gusto izgrađena područja skice popisnih krugova mogu se izraditi i u krupnijem mjerilu koje će omogućiti pravilnu orijentaciju popisivača.

Skice popisnih krugova izrađuju se tako da na grafičkoj osnovi budu prikazane samo one ulice i trgovci, odnosno samo one zgrade i njihovi kućni brojevi koji su u sastavu popisnog kruga. Ako popisni krug obuhvaća i nenaseljeno područje, to se područje na skici popisnog kruga ne prikazuje.

2.5. PK obrasci

PK obrasci se izrađuju u obliku i sa sadržajem koji je propisan Pravilnikom.

U PK obrasce, u podatke o jedinicama mjesne samouprave (točka 5. u obrascu) upisuju se podaci o gradskim kotarima i mjesnim odborima. U Gradu Zagrebu u podatke o jedinicama mjesne samouprave upisuju se podaci o mjesnim odborima. U gradovima i općinama u kojima mjesna samouprava nije ustrojena navedeni podaci se ne upisuju (za navedene gradove i općine ne izrađuje se ni pregledni kartografski prikaz naveden u ovoj uputi pod rednim brojem 4.).

Sadržaj popisnog kruga predstavlja se ulicama i trgovima koji se nalaze u njegovom sastavu, te kućnim brojevima zgrada koji su u sastavu popisnog kruga.

2.6. Sortiranje dokumenata u tehničkoj dokumentaciji

Sukladno Zakonu, tehnička dokumentacija se predaje Državnom zavodu za statistiku te županijskim popisnim povjerenstvima i Popisnom povjerenstvu Grada Zagreba.

Državnom zavodu za statistiku tehnička dokumentacija se predaje u analognom i u digitalnom obliku.

Državnom zavodu za statistiku predati će se u analognom obliku popisi prostornih jedinica i pregledni kartografski prikazi. U digitalnom obliku predati će se popisi prostornih jedinica, pregledni kartografski prikazi (osim radnih), skice statističkih i popisnih krugova i PK obrasci za cijelo područje Republike Hrvatske u .pdf formatu, te alfanumerički podaci u XML formatu sukladno Pravilniku. Digitalni zapisi dostavljaju se do roka određenog za dostavu popisnim povjerenstvima.

Županijskim popisnim povjerenstvima i Popisnom povjerenstvu Grada Zagreba tehnička dokumentacija predaje se u analognom obliku, a sastoji se od popisa prostornih jedinica, preglednih kartografskih prikaza, skica statističkih i popisnih krugova i PK obrazaca.

Popisi prostornih jedinica koji se predaju županijskim popisnim povjerenstvima navedeni su u ovim uputama po rednim brojevima 3.,5.,6.,7.,8. i 9.

Županijskim popisnim povjerenstvima predaju se pregledni kartografski prikazi navedeni u ovim uputama po rednim brojevima 2.,4. i 5.

Popisnom povjerenstvu Grada Zagreba predaju se popisi prostornih jedinica navedeni u ovoj uputi po rednim brojevima 5.,6.,7.,8. i 9.

Popisnom povjerenstvu Grada Zagreba predaju se pregledni kartografski prikazi navedeni u ovoj uputi pod rednim brojevima 3. i 5.

Skice statističkih i popisnih krugova sortiraju se tako da skica statističkog kruga čini omot za skice popisnih krugova i PK obrasce koji se nalaze u sastavu statističkog kruga. Na naslovnoj stranici omota mora se jednoznačno iskazati identifikacija statističkog kruga i sadržaj dokumenata u omotu. Skice statističkih krugova se za gradove i općine sortiraju rastućim redom po naseljima. Za Grad Zagreb skice statističkih krugova sortiraju se po gradskim četvrtima. Unutar gradskih četvrti skice statističkih krugova se sortiraju rastućim radom po naseljima.

U slučaju da se neki statistički krug u Gradu Zagrebu nalazi na području više gradskih četvrti, pa je i podijeljen na više popisnih krugova iz tog razloga, prilikom sortiranja će se na to obratiti naročita pažnja, te će se u takvim slučajevima izraditi više skica statističkim krugova, s time da će se prilikom sortiranja u skicu statističkog kruga umetnuti samo one skice popisnih krugova i PK obrasci koji pripadaju gradskoj četvrti.

3. TIJEK IZRADE TEHNIČKE DOKUMENTACIJE

3.1. Revizija popisa prostornih jedinica

Popisi prostornih jedinica revidiraju se na temelju službenih dokumenta kojima su tijela nadležna za donošenje odluka o prostornim jedinicama promijenila podatke o prostornim jedinicama koji se vode u Registru.

U navedenu svrhu, pročelnici područnih ureda za katastar obaviti će radne sastanke sa odgovarajućim predstavnicima gradova i općina, te na tim sastancima obavijestiti nadležna tijela o aktivnostima na izradi tehničke dokumentacije.

Ove sastanke naročito je važno održati sa onim gradovima i općinama koje su preuzeli poslove vezane uz određivanje kućnih brojeva, te vođenje izvorne evidencije naselja, ulica trgova i brojeva zgrada.

Na navedenim sastancima zatražiti će se, od predstavnika gradova i općina, dostava svih odluka o prostornim jedinicama koje utječu na stanje podataka u Registru (što je zakonska obveza gradova i općina), pa i dostava službenih glasnika u kojima su te odluke objavljene. Za odluke koje su manjkave ili su donesene na način da se ne mogu provesti u Registru, gradovi i općine će se upozoriti na potrebu donošenja provedivih odluka, te da će se sa manjkavim i neprovedivim odlukama postupiti sukladno Pravilniku (članak 48.).

Sve promjene podataka u popisima prostornih jedinica, obaviti će Središnji ured Državne geodetske uprave u Bazi podataka prostornih jedinica. Područni uredi za katastar, za svrhu mijenjanja podataka u popisima prostornih jedinica, izraditi će odgovarajuće elaborate promjena u skladu sa Pravilnikom.

Popis gradova i općina može se mijenjati samo u skladu sa Zakonom o područjima županija, gradova i općina u Republici Hrvatskoj („Narodne novine“ br. 86/2006, 16/2007 i 46/2010).

U okviru revizije popisa naročito je pažnju potrebno posvetiti imenima, područjima i granicama katastarskih općina. Imena katastarskih općina mogu se mijenjati samo na temelju službenih odluka o njihovim imenima. Pri tome je potrebno ispitati svako ime katastarske općine te u skladu sa relevantnim odlukama predložiti promjene u popisima katastarskih općina. Naročito pažnju treba posvetiti katastarskim općinama koje su stavljene u službenu uporabu u proteklih deset godina, te u slučaju da se podaci o tim katastarskim općinama ne nalaze u postojećim popisima i kartografskim prikazima, rečenim elaboratima promjena treba predložiti promjene podataka. Naročito je važno znati da promjene na katastarskim općinama koje su stavljene u službenu uporabu u posljednjih deset godina mogu imati utjecaj na raspored statističkih krugova.

Popis jedinica mjesne samouprave može se mijenjati i nadopunjavati samo na temelju relevantnih odluka gradova i općina.

Popis naselja može se mijenjati samo ako je ime naselja u postojećim popisima pogrešno (što je potrebno dokumentirati relevantnim odlukama) te ako su gradovi i općine donijeli odluke kojima su promijenili imena naselja ili raspored naselja u njima.

Popis statističkih krugova može se mijenjati (osnivati statističke krugove dijeljenjem postojećih) isključivo radi promjena na prostornim jedinicama više hijerarhijske razine (gradovi i općine, naselja, katastarske općine).

Popis popisnih krugova može se mijenjati (osnivati nove popisne krugove dijeljenjem postojećih) isključivo radi promjena na prostornim jedinicama više hijerarhijske razine (jedinice mjesne samouprave) i radi broja kućanstava u skladu sa ovom uputom.

Popis ulica se može mijenjati isključivo temeljem relevantnih odluka gradova i općina i radi ispravljanja očiglednih gramatičkih pogrešaka u imenima ulica i trgova.

Svi popisi se moraju ažurirati u Bazi podataka prostornih jedinica po Središnjem uredu Državne geodetske uprave (temeljem rečenih elaborata promjena) prije ažuriranja podataka o popisnim krugovima u Bazi podataka zgrada i kućnih brojeva.

3.2. Terenska revizija

Za potrebe izrade radnih preglednih kartografskih prikaza, od područnih ureda za katastar će se preuzeti svi materijali koje ti uredi vode kao osnovne kartografske prikaze područnih registara prostornih jedinica u analognom ili digitalnom obliku. Transformaciju ovih kartografskih prikaza u digitalni zapis (digitalizaciju) obaviti će Središnji ured Državne geodetske uprave putem geodetske tvrtke koja će biti angažirana u tu svrhu. Nakon transformacije u digitalni zapis svi materijali će odmah biti vraćeni katastarskim uredima. Za potrebe digitalizacije ustrojiti će se GIS-om podržana baza podataka za cijelu državu. Ova baza podataka biti će osnova za uvođenje GIS-om podržanih područnih registara prostornih jedinica u područnim uredima za katastar. U GIS-om podržanu bazu podataka učitati će se DOF5, podaci o prometnicama i zgradama iz Temeljne topografske baze podataka, TK25, podaci iz Središnjeg registra prostornih jedinica te određeni podaci iz Baze podataka digitalnih katastarskih planova. Model navedene GIS-om podržane baze podataka izraditi će se u skladu s Pravilnikom, a definirati će se i razmjenski formati za izdavanje podataka iz ove baze. Kreiranje GIS-om podržane baze podataka obaviti će već navedena geodetska tvrtka.

Terenska revizija započinje krajem kolovoza ili početkom rujna 2010., a nakon što katastarskim uredima budu dostavljeni pregledni kartografski prikazi županija sa podjelom na gradove i općine i radni pregledni kartografski prikazi (koji su rezultat transformacije u digitalne zapise) u analognom obliku. Dostavu ovih prikaza katastarskim uredima obaviti će Središnji ured Državne geodetske uprave.

Temeljem radnih preglednih kartografskih prikaza, dokumentacije koju posjeduje katastarski ured (osnovni kartografski prikazi, skice statističkih i popisnih krugova) i terenske revizije ažurirati će se sadržaj radnih preglednih kartografskih prikaza za potrebe dodatne digitalizacije i ažuriranja podataka o popisnim krugovima.

Terenska revizija sastoji se od prikupljanja podataka o ulicama i trgovima, zgradama i kućnim brojevima zgrada. U okviru terenske revizije skicirati će se novosagrađene ulice i trgovi, novosagrađene zgrade i prikupiti podaci o kućnim brojevima zgrada, kao i podaci o procijenjenom broju kućanstava.

Ako se terenskom revizijom utvrdi da nekoj, već prikazanoj ili novosagrađenoj zgradi na radnom preglednom kartografskom prikazu nisu pridijeljeni kućni brojevi, takvoj će se zgradi pridijeliti već određeni ili privremeni kućni broj. Dodjeljivanje privremenih kućnih brojeva smatra se izradom plana dodjeljivanja kućnih brojeva. U vremenu moratorija na donošenje odluka o prostornim jedinicama (od 01. siječnja 2011. do 15. svibnja 2011.) biti će dopušteno rješenjem odrediti kućni broj zgradi samo ako je on iskazan u planu dodjeljivanja kućnih brojeva odnosno u tehničkoj dokumentaciji kao privremeni kućni broj, dakle kada se određivanjem kućnog broja rješenjem ne mijenja njegov broj iskazan u tehničkoj dokumentaciji.

Prilikom terenske revizije naročitu je pažnju potrebno posvetiti sadržaju popisnih krugova na područjima na kojima je došlo do pojačane izgradnje u proteklih deset godina. Popisne krugove za koje se terenskom revizijom utvrdi da prelaze broj od 130 kućanstava, potrebno je podijeliti na dva ili više novih popisnih krugova. Kriterij za procjenjivanje broj kućanstava je procjenjivanje broja stambenih jedinica (kuća i stanova) u popisnom krugu.

3.3. Ažuriranje radnih preglednih kartografskih prikaza i ažuriranje podataka o popisnim krugovima

Temeljem revizije popisa i terenske revizije, te na temelju raspoloživih podataka o granicama prostornih jedinica obaviti će se ažuriranje radnih preglednih kartografskih prikaza.

Ažuriranje radnih preglednih kartografskih prikaza sastoji se od:

1. poboljšavanja točnosti prikaza granica prostornih jedinica (temeljem raspoloživih izvornika)
2. unošenja podataka o novoosnovanim i promijenjenim prostornim jedinicama i njihovim imenima i identifikatorima (temeljem ažuriranih popisa prostornih jedinica)
3. unošenja podataka o novosagrađenim ulicama i trgovima
4. unošenja podataka o novosagrađenim zgradama
5. unošenja podataka o kućnim brojevima

Temeljem ažuriranih radnih preglednih kartografskih prikaza katastarski uredi će obaviti ažuriranje podataka o popisnim krugovima u Bazi podataka zgrada i kućnih brojeva. Ovo ažuriranje će se obaviti korištenjem aplikativnog programskog rješenja koje je dostupno svim područnim uredima za katastar i njihovim ispostavama. Ponovo se napominje da je prije ovog ažuriranja potrebno provesti već navedene elaborate promjena u Bazi podataka prostornih jedinica po Središnjem uredu Državne geodetske uprave.

Ažurirani radni pregledni kartografski prikazi dostaviti će se u Središnji ured Državne geodetske uprave odmah po njihovom ažuriranju na dopunsku digitalizaciju.

Krajnji rok za dostavu ažuriranih preglednih radnih kartografskih prikaza i za ažuriranje Baze podataka zgrada i kućnih brojeva je 01. prosinca 2010.

Terensku reviziju, ažuriranje radnih preglednim kartografskih prikaza i ažuriranje podataka o popisnim krugovima obaviti će članovi Povjerenstva u katastarskim uredima zaduženi za terensku reviziju.

3.4. Dodatna digitalizacija

Temeljem ažuriranih radnih preglednih kartografskih prikaza obaviti će se dodatna digitalizacija njihovog sadržaja. Dodatnu digitalizaciju će obaviti Središnji ured Državne geodetske uprave putem rečene geodetske tvrtke. U navedenu svrhu je na radnim preglednim kartografskim prikazima potrebno, najtočnije što je to moguće, ucrtati promjene granica prostornih jedinica, njihova imena i identifikatore, novosagrađene ulice i trgove, promijenjena ili novoodređena imena ulica i trgova, novosagrađene zgrade i nove trajne i privremene kućne brojeve.

3.5. Kontrola kvalitete tehničke dokumentacije

Kontrola kvalitete u okviru izrade tehničke dokumentacije obaviti će se:

1. uspoređivanjem sadržaja popisnog kruga dobivenog unošenjem podataka u područnim uredima za katastar u Bazu podataka zgrada i kućnih brojeva sa sadržajem popisnog kruga dobivenog nakon dodatne digitalizacije
2. kompletiranjem ukupne tehničke dokumentacije

Sadržaj popisnog kruga dobiven unošenjem podataka u područnim uredima za katastar automatskim će se putem usporediti sa sadržajem dobivenim inicijalnom i dodatnom digitalizacijom. Ukoliko rečeni sadržaji neće biti istovjetni katastarski uredi će se pozvati na dodatno ažuriranje putem već navedenog aplikativnog rješenja.

Kompletiranje ukupne tehničke dokumentacije po županijama, Gradu Zagrebu, gradovima i općinama obaviti će se u skladu sa ovom uputom i na način da se izrade ispisi (print) svih, ovom uputom navedenih, popisa, preglednih kartografskih prikaza, skica statističkih i popisnih krugova i PK obrazaca.

Kontrola ukupnosti tehničke dokumentacije obaviti će prilikom sortiranja tehničke dokumentacije u skladu s ovo uputom.

Digitalni zapisi koji će se predati Državnom zavodu za statistiku sortirati će se u skladu sa pravilima za sortiranje tehničke dokumentacije u analognom obliku određenim ovom uputom.

Jedan primjerak digitalnih zapisa tehničke dokumentacije zadržati će se u Središnjem uredu Državne geodetske uprave, a digitalni zapisi tehničke dokumentacije po županijama i Gradu Zagrebu dostaviti će se katastarskim uredima.

Poslove kontrole kvalitete i završno sortiranje tehničke dokumentacije obaviti će Središnji ured Državne geodetske uprave putem već navedene geodetske tvrtke.

4. ROKOVI

Prema Zakonu, Državna geodetske uprava je dužna dostaviti tehničku dokumentaciju Državnom zavodu za statistiku do 15. siječnja 2011. godine.

Dostava županijskim popisnim povjerenstvima i Popisnom povjerenstvu Grada Zagreba treba se obaviti, putem članova Povjerenstva u katastarskim uredima do 28. veljače 2011. godine.

Navedeni rokovi su vrlo kratki, pa je zbog navedenog razloga, organizaciji izrade tehničke dokumentacije potrebno pristupiti odmah. U navedenu svrhu je Središnjem uredu Državne geodetske uprave, u najkraćem mogućem vremenu, potrebno predložiti članove Povjerenstva u katastarskim uredima koji će biti zaduženi za organizaciju izrade tehničke dokumentacije (načelnici, voditelji ispostava, eventualno druge osobe) po katastarskim uredima i njihovim ispostavama. Jednako je tako potrebno predložiti i članove povjerenstva koji će biti zaduženi za terensku reviziju na način da svaki član Povjerenstva koji će biti zadužen za terensku reviziju bude odgovoran za optimalni broj popisnih krugova.

Obzirom na kratke rokove, obavljanje pojedinih poslova iz ove upute i njihovo dovršenje treba planirati sukcesivno i poslove obavljati čim se za to steknu uvjeti. U navedenu svrhu, potrebno je pažljivo uskladiti obavljanje redovitih poslova u katastarskim uredima sa poslovima na izradi tehničke dokumentacije te poslovima na izradi tehničke dokumentacije dati prioritet.

5. IZVJEŠTAVANJE

Prema Zakonu, Državna geodetska uprava je dužna Hrvatskom saboru, do 30. travnja 2011. godine, podnijeti izvješće o obavljenim poslovima i sredstvima utrošenim za izradu tehničke dokumentacije. Pročelnici područnih ureda za katastar i pročelnik Gradskog

ureda za katastar i geodetske poslove Grada Zagreba, koji su Zakonom određeni kao stalni članovi županijskih popisnih povjerenstava odnosno Popisnog povjerenstva Grada Zagreba, biti će istovremeno i članovi Povjerenstva zaduženi za ukupnu organizaciju poslova na izradi tehničke dokumentacije u katastarskim uredima, organizaciju pravodobne dostave materijala i dokumentacije i izvještavanje. Izvještavanje će se obaviti u skladu s posebnom uputom.

Ravnatelj:

Prof.dr.sc. Željko Bačić