

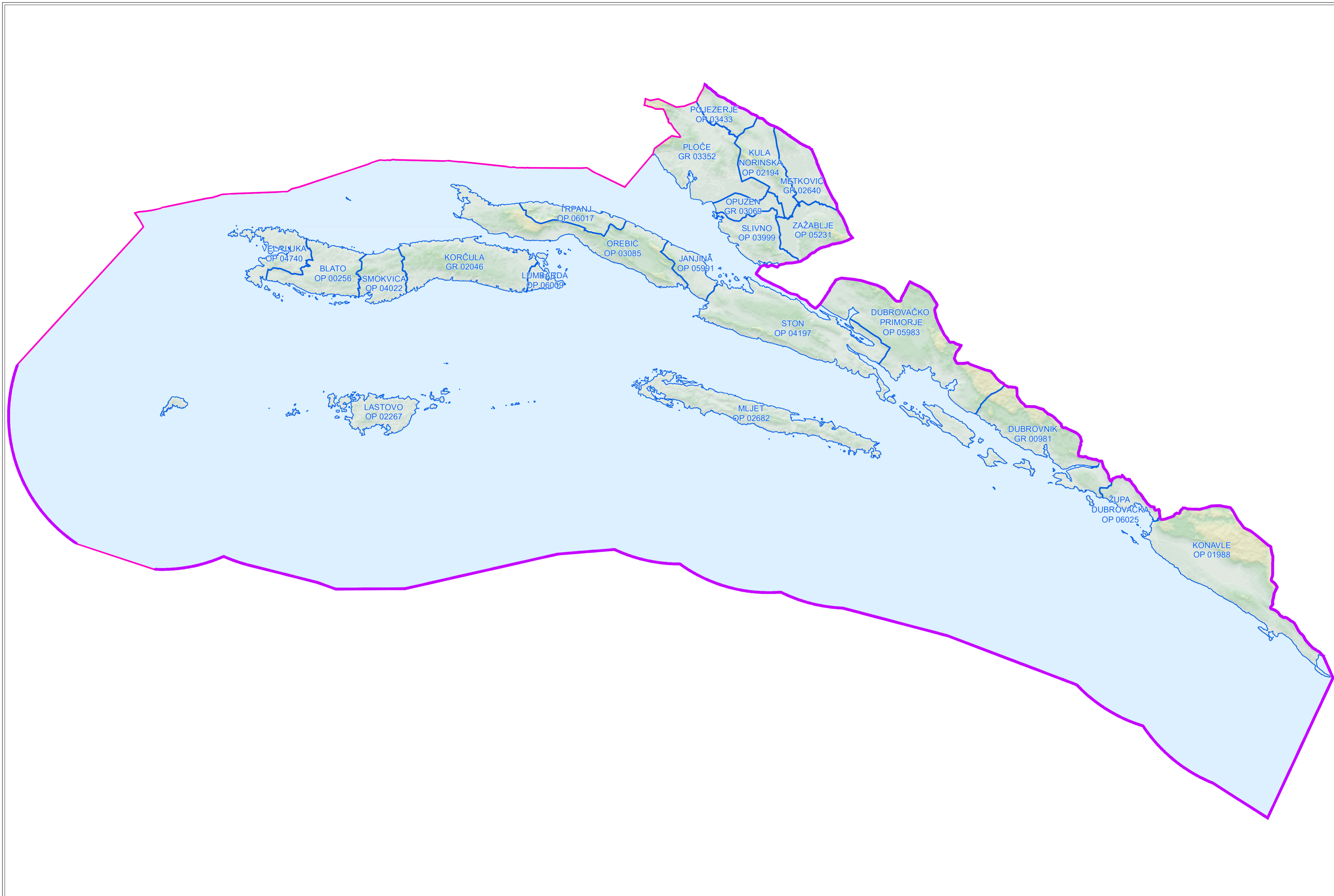


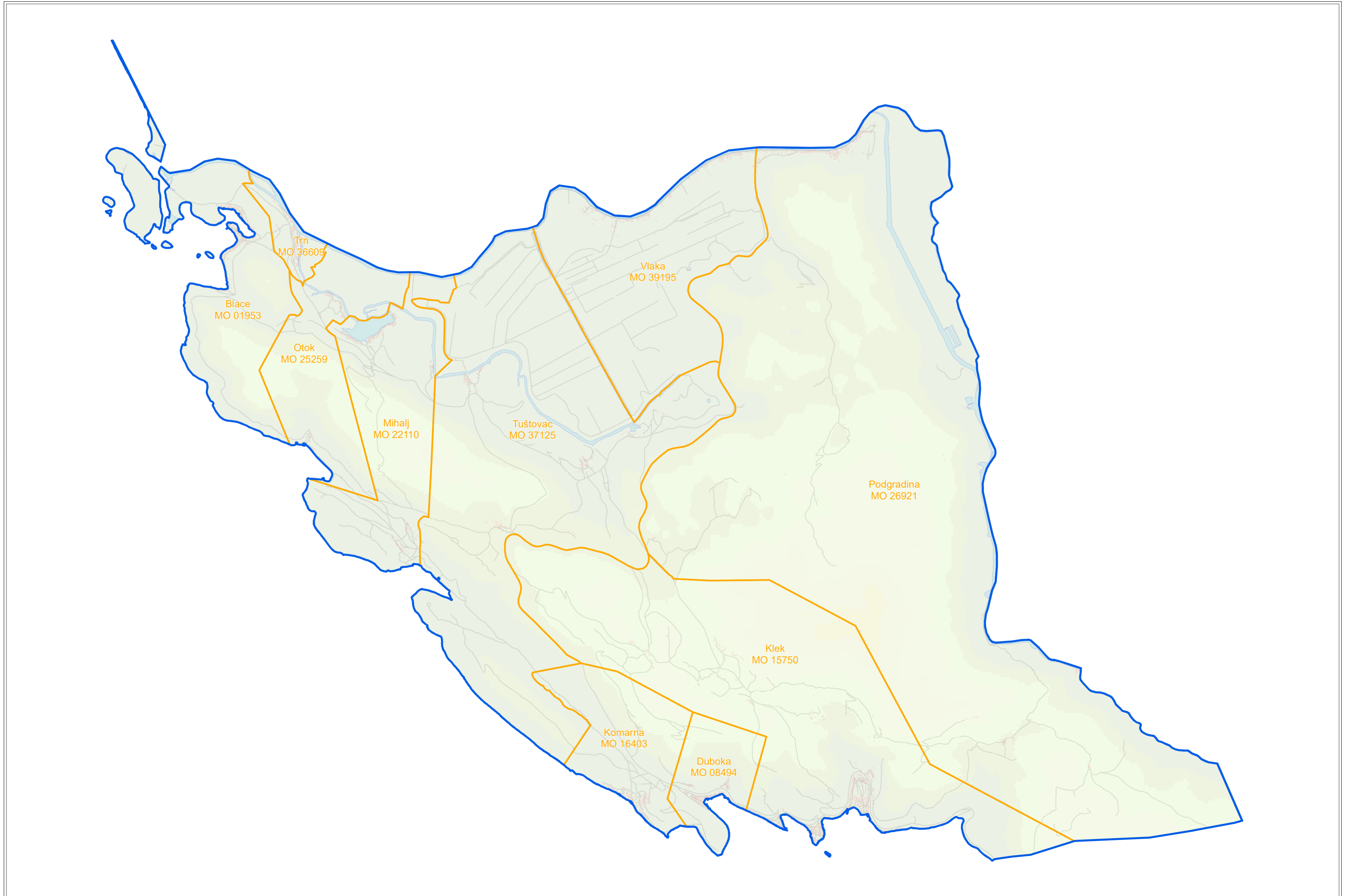
LEGENDA:

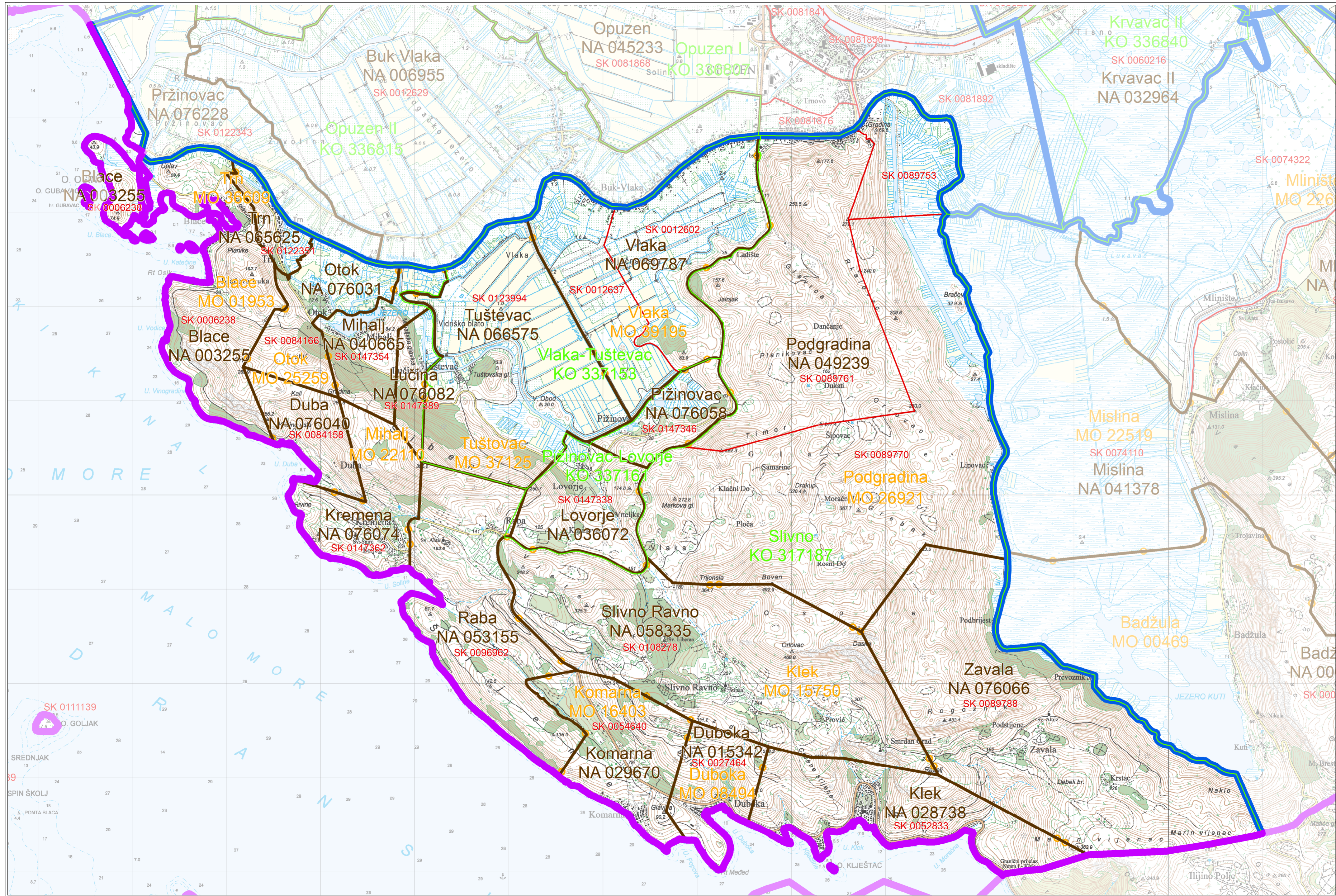
- HR02 Panonska Hrvatska
- HR03 Jadranska Hrvatska
- HR05 Grad Zagreb
- HR06 Sjeverna Hrvatska



PREGLEDNI KARTOGRAFSKI PRIKAZ ŽUPANIJE
S PODJELOM NA GRADOVE I OPĆINE







- grana države
- grana naselja
- grana županije i KO
- grana grad/općine
- grana mjesne samouprave
- grana županije i KO
- grana SK i mjesne samouprave
- grana grad/općine i KO
- grana naselja i KO
- grana naselja i mjesne samouprave
- Hruševac naziv naselja
- Trakošćan naziv KO
- Selnica naziv mjesne samouprave
- SK 0043010 matični broj statističkog kruga

M 1 : 25000

SKICA SK 0054640



SKICA PK 001

SK 0054640







REPUBLIKA HRVATSKA
DRŽAVNA GEODETSKA UPRAVA

OBRAZAC RPJ - 8

Datum: 01/12/2020
(stanja podataka)

POPIS JEDINICA MJESNE SAMOUPRAVE

Matični broj grada/općine: **03999**

Ime grada/općine: **SLIVNO**

Matični broj	Ime	Status	Napomena	Promjena
01953	Blace	Mjesni odbor		
08494	Duboka	Mjesni odbor		
15750	Klek	Mjesni odbor		
16403	Komarna	Mjesni odbor		
22110	Mihalj	Mjesni odbor		
25259	Otok	Mjesni odbor		
26921	Podgradina	Mjesni odbor		
36609	Trn	Mjesni odbor		
37125	Tuštovac	Mjesni odbor		
39195	Vlaka	Mjesni odbor		



REPUBLIKA HRVATSKA
DRŽAVNA GEODETSKA UPRAVA

OBRAZAC RPJ - 3

Datum: 01/12/2020
(stanja podataka)

POPIS NASELJA

Matični broj grada/općine: **03999**

Ime grada/općine: **SLIVNO**

Matični broj	Ime	Poštanski broj poštanskog ureda	Promjena
003255	Blace		
015342	Duboka		
028738	Klek		
029670	Komarna		
036072	Lovorje		
040665	Mihalj		
049239	Podgradina		
053155	Raba		
058335	Slivno Ravno		
065625	Trn		
066575	Tuštevac		
069787	Vlaka		
076031	Otok		
076040	Duba		
076058	Pižinovac		
076066	Zavala		
076074	Kremena		
076082	Lučina		



POPIS STATISTIČKIH KRUGOVA

Matični broj grada/općine: **03999**

Ime grada/općine: **SLIVNO**

Ime naselja	MB naselja	MB statističkog kruga	MB katastarske općine	Napomena	Promjena
Blace	003255	0006238	317187		
Duba	076040	0084158	317187		
Duboka	015342	0027464	317187		
Klek	028738	0052833	317187		
Komarna	029670	0054640	317187		
Kremena	076074	0147362	317187		
Lovorje	036072	0147338	337161		
Lučina	076082	0147389	317187		
Mihalj	040665	0147354	317187		
Otok	076031	0084166	317187		
Pižinovac	076058	0147346	337161		
Podgradina	049239	0089753	317187		
Podgradina	049239	0089761	317187		
Podgradina	049239	0089770	317187		
Raba	053155	0096962	317187		
Slivno Ravno	058335	0108278	317187		
Trn	065625	0122351	317187		
Tuštevac	066575	0123994	337153		
Vlaka	069787	0012602	337153		
Vlaka	069787	0012637	337153		
Zavala	076066	0089788	317187		



POPIS POPISNIH KRUGOVA

Matični broj grada/općine: **03999**

Ime grada/općine: **SLIVNO**

Status: **OP**

MB statističkog kruga	Redni broj popisnog kruga	MB naselja	MB katastarske općine	MB jedinice mjesne samouprave	Poštanski broj	Napomena	Promjena
0006238	001	003255	317187	01953			
0006238	002	003255	317187	01953			
0027464	001	015342	317187	08494			
0027464	002	015342	317187	08494			
0052833	001	028738	317187	15750			
0052833	002	028738	317187	15750			
0054640	001	029670	317187	16403			
0054640	002	029670	317187	16403			
0147338	000	036072	337161	37125			
0147354	000	040665	317187	22110			
0089753	000	049239	317187	26921			
0089761	001	049239	317187	26921			
0089761	002	049239	317187	26921			
0089770	000	049239	317187	26921			
0096962	000	053155	317187	37125			
0108278	000	058335	317187	15750			
0122351	000	065625	317187	36609			
0123994	000	066575	337153	37125			
0012602	000	069787	337153	39195			
0012637	000	069787	337153	39195			
0084166	000	076031	317187	25259			
0084158	000	076040	317187	25259			
0147346	000	076058	337161	37125			
0089788	000	076066	317187	26921			
0147362	000	076074	317187	22110			



REPUBLIKA HRVATSKA
DRŽAVNA GEODETSKA UPRAVA

OBRAZAC RPJ - 5b

Datum: 01/12/2020
(stanja podataka)

POPIS POPISNIH KRUGOVA

Matični broj grada/općine: **03999**

Ime grada/općine: **SLIVNO**

Status: **OP**

MB statističkog kruga	Redni broj popisnog kruga	MB naselja	MB katastarske općine	MB jedinice mjesne samouprave	Poštanski broj	Napomena	Promjena
0147389	000	076082	317187	22110			



POPIS ULICA I TRGOVA

Matični broj grada/općine: **03999**

Ime grada/općine: **SLIVNO**

Ime naselja	MB naselja	Redni broj ulice/trga	Ime ulice/trga	Promjena
Blace	003255	0001	Osinj	
Blace	003255	0002	Uplov	
Blace	003255	0003	Rep	
Blace	003255	0004	Sršeni	
Blace	003255	0005	Bartulovići	
Blace	003255	0006	Vuinci	
Blace	003255	0007	Dolac	
Blace	003255	0008	Lazetina	
Blace	003255	0009	PONTA PLANIKA	
Blace	003255	0010	Vale	
Duboka	015342	0001	Duboka	
Klek	028738	0001	TRG PALMI	
Klek	028738	0002	Repić	
Klek	028738	0003	Radalj	
Klek	028738	0004	Neretvanska	
Klek	028738	0005	OD KULE	
Klek	028738	0006	LUNGO MARE	
Klek	028738	0007	Centar	
Klek	028738	0008	Plaža	
Klek	028738	0009	Dubrovačka	
Klek	028738	0010	Ponta	
Klek	028738	0011	Peča	
Klek	028738	0012	Podgrad	



POPIS ULICA I TRGOVA

Matični broj grada/općine: **03999**

Ime grada/općine: **SLIVNO**

Ime naselja	MB naselja	Redni broj ulice/trga	Ime ulice/trga	Promjena
Klek	028738	0013	Buban	
Komarna	029670	0001	Komarna	
Lovorje	036072	0001	Lovorje	
Lovorje	036072	0002	Kupinovac	
Mihalj	040665	0001	Mihalj	
Podgradina	049239	0001	Podgradina	
Podgradina	049239	0004	ZELENE TORINE	
Raba	053155	0001	ULICA DON PETRA DRAGOBRATOVIĆA	
Slivno Ravno	058335	0001	Stolovi	
Slivno Ravno	058335	0002	Babići	
Slivno Ravno	058335	0003	Utavci	
Slivno Ravno	058335	0004	SMRDAN GRAD	
Trn	065625	0001	Trn	
Tuštevac	066575	0001	Tuštevac	
Vlaka	069787	0001	Alojzija Stepinca	
Otok	076031	0001	Otok	
Duba	076040	0001	Duba	
Pižinovac	076058	0001	Pižinovac	
Zavala	076066	0001	Podbrijest	
Zavala	076066	0002	Podprevoznik	
Zavala	076066	0003	Zavala	
Kremena	076074	0001	Kremena	
Lučina	076082	0001	Lučina	



REPUBLIKA HRVATSKA
DRŽAVNA GEODETSKA UPRAVA
PODRUČNI URED ZA KATASTAR DUBROVNIK
ODJEL ZA KATASTAR NEKRETNINA METKOVIĆ

OBRAZAC PK

Datum: 01/12/2020
(stanja podataka)

PODACI POPISNOG KRUGA

- | | |
|--|---|
| 1. Matični broj statističkog kruga i redni broj PK u SK: | 0054640 / 001 |
| 2. Županija: Dubrovačko-neretvanska županija | Redni broj županije: 19 |
| 3. Grad/općina: SLIVNO | Matični broj grada/općine: 03999 |
| 4. Naselje: Komarna | Matični broj naselja: 029670 |
| 5. Mjesna samouprava: Komarna | Matični broj MO: 16403 |
| 6. Broj domaćinstava u popisnom krugu: 66 | |
| 7. Sadržaj popisnog kruga (ulica i kbr.) | |

Redni broj ulice/trga	Ime ulice/trga	Kućni broj
0001	Komarna	1, 2, 3, 6, 7, 8, 8/1, 9, 9/1, 9/2, 9/3, 11, 12, 12/1, 12/2, 13, 15, 17, 18, 18/1, 19, 22, 22/1, 22/2, 22/3, 23, 24, 25, 26, 28, 29, 30, 30/1, 32, 33, 36, 37, 38, 38/1, 39, 40, 41, 42, 43, 44, 45, 46, 47, 48, 49, 50, 51, 51/1, 52, 53, 54, 55, 56, 57, 58, 59, 60, 61, 61/1, 61/2, 61/3, 62, 63, 64, 65, 66, 66/1, 67, 68, 69, 78, 79, 80, 81, 82, 83, 83/1, 250, 259

Legenda: (P) - Privremeni kućni broj, (S) - Srušen kućni broj



REPUBLIKA HRVATSKA
DRŽAVNA GEODETSKA UPRAVA
PODRUČNI URED ZA KATASTAR DUBROVNIK
ODJEL ZA KATASTAR NEKRETNINA METKOVIĆ

OBRAZAC PK

Datum: 01/12/2020
(stanja podataka)

PODACI POPISNOG KRUGA

1. Matični broj statističkog kruga i redni broj PK u SK: **0054640 / 002**
2. Županija: **Dubrovačko-neretvanska županija** Redni broj županije: **19**
3. Grad/općina: **SLIVNO** Matični broj grada/općine: **03999**
4. Naselje: **Komarna** Matični broj naselja: **029670**
5. Mjesna samouprava: **Komarna** Matični broj MO: **16403**
6. Broj domaćinstava u popisnom krugu: **91**
7. Sadržaj popisnog kruga (ulica i kbr.)

Redni broj ulice/trga	Ime ulice/trga	Kućni broj
0001	Komarna	84, 85, 86, 87, 88, 88/1, 89, 90, 92, 92/1, 93, 94, 97, 97/1, 97/2, 98, 99, 103, 103/1, 104, 104/1, 105, 105/1, 106, 107, 108, 109, 110, 111, 112, 114, 114/3, 115, 115/1, 116, 116/1, 117, 119, 120, 122, 123, 131, 132, 137, 138, 139, 140, 141, 143, 144, 145, 146, 147, 148, 149, 150, 151, 152, 153, 154, 156, 172, 173, 173/1, 174, 175, 175/1, 176, 177, 178, 179, 180, 181, 201, 204, 205, 206, 207, 208, 209, 210, 211, 212, 213, 214, 215, 230, 233, 234, 235, 236, 237, 239, 241, 242, 251, 252, 253, 253/1, 254(S), 254/1, 255, 256, 256/1, 256/2, 257, 258, 260, 261, 262

Legenda: (P) - Privremen kućni broj, (S) - Srušen kućni broj



**REPUBLIKA HRVATSKA
DRŽAVNA GEODETSKA UPRAVA**

10000 Zagreb, Gruška 20
Tel. 01/6165-404, fax: 01/6165-484

KLASA: 951-05/20-03/04
URBROJ: 541-04/1-20-4
Zagreb, 06. travnja 2020.

Na temelju članka 29. stavka 6. Zakona o popisu stanovništva, kućanstava i stanova u Republici Hrvatskoj 2021. godine („Narodne novine“ br. 25/2020), glavni ravnatelj Državne geodetske uprave, uz prethodnu suglasnost glavne ravnateljice Državnog zavoda za statistiku, donosi

NAPUTAK

za izradu tehničke dokumentacije za provođenje
Popisa stanovništva, kućanstava i stanova u Republici Hrvatskoj 2021. godine

1. UVOD

U razdoblju od 01. travnja 2021. do 7. svibnja 2021. (iznimno do 21. svibnja 2021.) u Republici Hrvatskoj provest će se popis stanovništva, kućanstava i stanova (u daljnjem tekstu: Popis).

Popis se provodi po odredbama Zakona o popisu stanovništva, kućanstava i stanova u Republici Hrvatskoj 2021. godine (u daljnjem tekstu: Zakon).

Popis se provodi prema stanju na dan 31. ožujka 2021. u 24 sata, što se smatra referentnim trenutkom Popisa.

Popis se provodi na temelju službenih podataka Registra prostornih jedinica (u daljnjem tekstu: Registar) koji vodi i održava Državna geodetska uprava.

Za potrebe provođenja Popisa Državna geodetska uprava izrađuje tehničku dokumentaciju za provedbu Popisa (na temelju podataka Registra), koja će služiti kao tehnička osnova za njegovu provedbu.

Radi osiguranja ažurne tehničke dokumentacije, u razdoblju od 1. prosinca 2020. do 31. svibnja 2021., tijela nadležna za donošenje odluka o nazivima (imenima), granicama i područjima županija, gradova i općina, naselja, jedinica mjesne samouprave, statističkih i

popisnih krugova i ulica i trgova, te kućnih brojeva zgrada neće mijenjati ta imena, granice i područja, ni mijenjati kućne brojeve zgrada.

Za svrhu izrade tehničke dokumentacije za provedbu Popisa glavni ravnatelj Državne geodetske uprave odlukom imenuje povjerenstvo za izradu tehničke dokumentacije koje čine službenici Državne geodetske uprave i zaposlenici Gradskog ureda za katastar i geodetske poslove Grada Zagreba. (u daljnjem tekstu: Povjerenstvo).

Povjerenstvo će se osnovati posebnom odlukom kojom će se urediti organizacija rada u Povjerenstvu, zadaće pojedinih članova Povjerenstva, te druga pitanja značajna za rad Povjerenstva.

Tehnička dokumentacija za provođenje Popisa mora odražavati stanje podataka o prostornim jedinicama, ulicama i kućnim brojevima zgrada na dan 1. prosinca 2020.

Tehničku dokumentaciju za provođenje Popisa Državna geodetska uprava dostavlja Državnom zavodu za statistiku, županijskim popisnim povjerenstvima i Popisnom povjerenstvu Grada Zagreba.

2. SASTAVNI DIJELOVI TEHNIČKE DOKUMENTACIJE

2.1. Općenito o tehničkoj dokumentaciji

Tehnička dokumentacija sastoji se od:

1. popisa prostornih jedinica,
2. preglednih kartografskih prikaza,
3. skica statističkih i popisnih krugova,
4. obrazaca PK – Podaci o popisnom krugu,

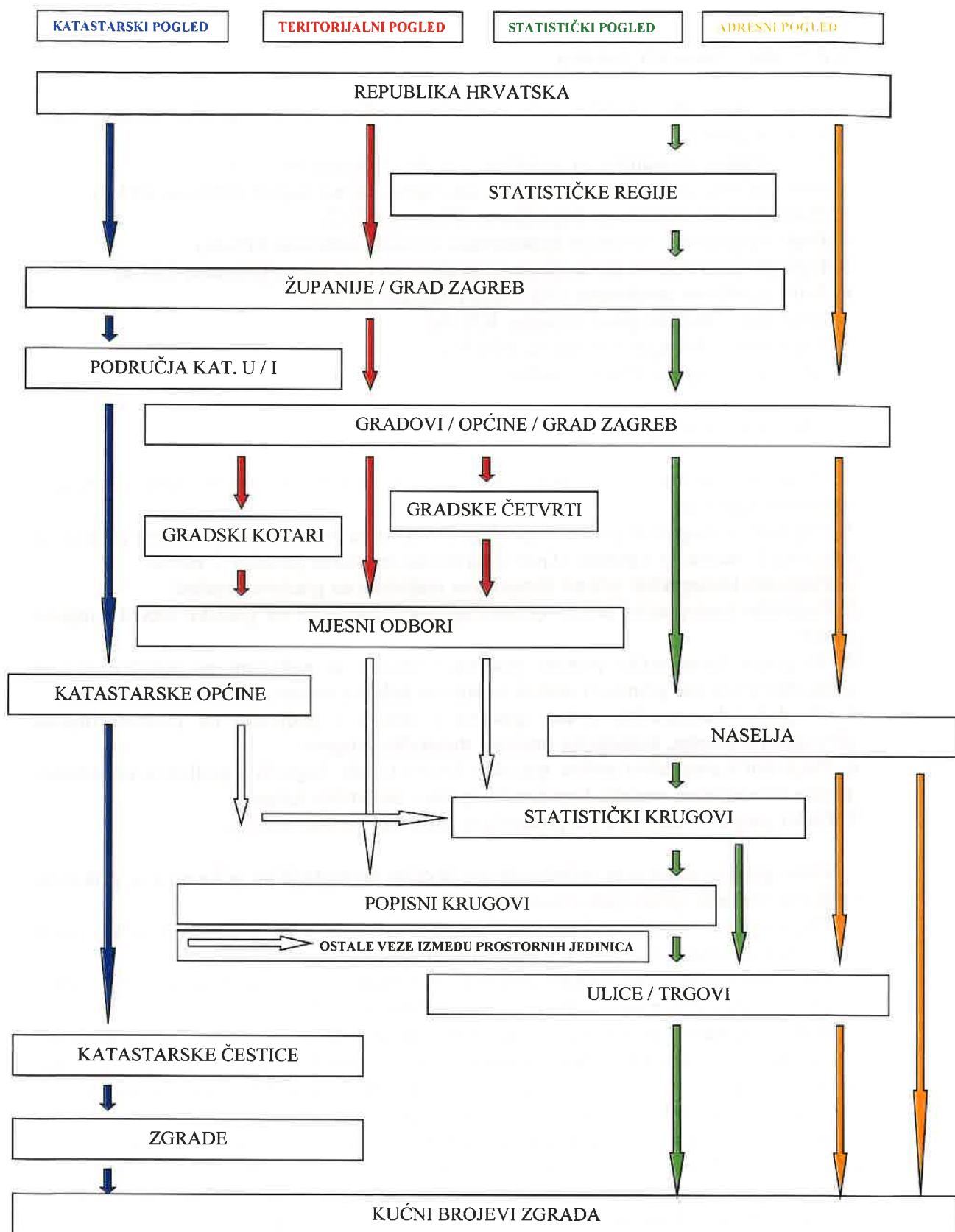
za sve prostorne jedinice relevantne za provođenje Popisa i to:

1. Republika Hrvatska – ujedno i statistička prostorna jedinica 1. razine,
2. statističke prostorne jedinice 2. razine,
3. županija i Grad Zagreb – ujedno i statističke prostorne jedinice 3. razine,
4. grad i općina,
5. jedinice mjesne samouprave – gradski kotari, gradske četvrti i područja mjesnih odbora,
6. naselje,
7. statistički krug,
8. popisni krug,
9. ulica i trg,
10. zgrada s pripadajućim kućnim brojevima.

Tehnička dokumentacija izrađuje se prema ovom napatku, a na izgled, oblik i sadržaj dokumentacije u dijelu koji nije propisan ovim napatkom, primjenjuju se odredbe Pravilnika o Registru prostornih jedinica (u daljnjem tekstu: Pravilnik).

Tehnička dokumentacije izrađuje se uz poštivanje hijerarhijskih veza između prostornih jedinica navedenih u ovom napatku (Slika 1. Dijagram hijerarhijskih veza između prostornih jedinica).

Za izradu tehničke dokumentacije mora se koristiti prvenstveno statistički pogled, osim u slučaju Grada Zagreba, u kojem su Zakonom predviđena Popisna povjerenstva ispostave u gradskim četvrtima.



Slika 1. Dijagram hijerarhijskih veza između prostornih jedinica

2.2. Popisi prostornih jedinica

U okviru izrade tehničke dokumentacije revidirat će se i izraditi sljedeći popisi prostornih jedinica:

1. Popis prostornih jedinica za statistiku 2. razine (Obrazac RPJ-12)
2. Popis jedinica područne (regionalne) samouprave/Grad Zagreb (Obrazac RPJ-1)
3. Popis gradova i općina po županijama (Obrazac RPJ-2)
4. Popis katastarskih općina po katastarskim uredima (Obrazac RPJ-4a)
5. Popis jedinica mjesne samouprave po gradovima i općinama (Obrazac RPJ-8)
6. Popis naselja po gradovima i općinama (Obrazac RPJ-3)
7. Popis statističkih krugova (Obrazac RPJ-5a)
8. Popis popisnih krugova (Obrazac RPJ-5b)
9. Popis ulica i trgova (Obrazac RPJ-6)

2.3. Pregledni kartografski prikazi

Pregledni kartografski prikazi koji će se izraditi u okviru izrade tehničke dokumentacije jesu:

1. Pregledni kartografski prikaz Republike Hrvatske sa podjelom na prostorne jedinice za statistiku 2. razine, te županije i Grad Zagreb kao prostorne jedinice 3. razine
2. Pregledni kartografski prikazi županija sa podjelom na gradove i općine
3. Pregledni kartografski prikaz Grada Zagreba s podjelom na gradske četvrti i mjesne odbore
4. Pregledni kartografski prikazi gradova i općina sa podjelom na jedinice mjesne samouprave (za one gradove i općine za koje su jedinice mjesne samouprave ustrojene)
5. Pregledni kartografski prikaz gradova i općina s podjelom na jedinice mjesne samouprave, naselja, katastarske općine i statističke krugove
6. Pregledni kartografski prikaz gradskih četvrti Grada Zagreba s podjelom na jedinice mjesne samouprave, naselja, katastarske općine i statističke krugove
7. Radni pregledni kartografski prikazi koji služe za terensku reviziju

Osim granica prostornih jedinica na preglednim kartografskim prikazima se prikazuju i njihova imena te njihovi jedinstveni identifikatori.

Pregledni kartografski prikazi pod rednim brojevima 1. do 4. izrađuju se kao karte koje u podlozi imaju prilagođeni kartografski prikaz.

Pregledni kartografski prikazi pod rednim brojem 5. i 6. izrađuju se na grafičkoj osnovi koju čini topografska karta u mjerilu 1:25000 (TK25).

Radni pregledni kartografski prikazi pod rednim brojem 7. izrađuju se na grafičkoj osnovi koju čini ortofoto plan u mjerilu 1:5000 (DOF5) u koji je uklopljen prikaz prostornih jedinica s naglaskom na prikaz statističkih i popisnih krugova, ulica i trgova te zgrada i kućnih brojeva zgrada. Za naročito gusto izgrađena područja dijelovi radnog preglednog kartografskog prikaza se mogu izraditi i u krupnijem mjerilu. Ovi kartografski prikazi izradit će se u digitalnom obliku i to u geo-orijentiranom formatu za područja u kojima će se provoditi terenska revizija. Terenska revizija provodit će se unošenjem promjena na geo-orijentirane radne kartografske prikaze.

Svi pregledni kartografski prikazi izradit će se u HTRS96/TM koordinatnom sustavu.

2.4. Skice statističkih i popisnih krugova

Skice statističkih krugova koji su podijeljeni na popisne krugove izrađuju se u mjerilima 1:25000 ili 1:5000 ovisno o veličini statističkog kruga. Grafičku osnovu ovih skica čini TK25 ili DOF5 s prikazom ulica trgova i zgrada. U slučaju dvojbe o mjerilu ovih skica, skice se izrađuju u mjerilu 1:25000.

Skice statističkih krugova koji nisu podijeljeni na popisne krugove izrađuju se po pravilima određenim ovom naptkom za skice popisnih krugova.

Skice popisnih krugova, ovisno o njihovoj veličini, izrađuju se u mjerilima 1:2500 ili 1:5000. U slučaju dvojbe o mjerilu skica popisnih krugova (i statističkih krugova koji nisu podijeljeni na popisne) skica se izrađuje u mjerilu 1:2500. Grafičku osnovu ovih skica čini DOF5 odnosno njegovo uvećanje u mjerilo 1:2500 s prikazom granica popisnog kruga, ulica, trgova, zgrada i kućnih brojeva zgrada. Za naročito gusto izgrađena područja skice popisnih krugova mogu se izraditi i u krupnijem mjerilu koje će omogućiti pravilnu orijentaciju popisivača.

Skice popisnih krugova izrađuju se prikazivanjem na grafičkoj osnovi samo onih ulica i trgova, odnosno samo onih zgrada i njihovih kućnih brojeva koji jesu u sastavu popisnog kruga. Ako popisni krug obuhvaća i nenaseljeno područje, to se područje na skici popisnog kruga ne prikazuje.

2.5. PK obrasci

PK obrasci se izrađuju u obliku i sa sadržajem koji je propisan Pravilnikom.

U PK obrasce, u podatke o jedinicama mjesne samouprave (točka 5. u obrascu) upisuju se podaci o gradskim kotarima i mjesnim odborima. U Gradu Zagrebu u podatke o jedinicama mjesne samouprave upisuju se podaci o gradskim četvrtima i mjesnim odborima. U gradovima i općinama u kojima mjesna samouprava nije ustrojena navedeni podaci se ne upisuju (za navedene gradove i općine ne izrađuje se ni pregledni kartografski prikaz naveden u ovom naptku pod rednim brojem 4.).

Sadržaj popisnog kruga predstavlja se u PK obrascima jedinstvenim identifikatorima i imenima ulica i trgova te kućnim brojevima zgrada koji se nalaze u njegovom sastavu.

2.6. Sortiranje dokumenata u tehničkoj dokumentaciji

Sukladno Zakonu, Državna geodetska uprava predaje tehničku dokumentaciju Državnom zavodu za statistiku te županijskim popisnim povjerenstvima i Popisnom povjerenstvu Grada Zagreba.

Državnom zavodu za statistiku, županijskim popisnim povjerenstvima i Popisnom povjerenstvu Grada Zagreba, tehnička dokumentacija se predaje u tiskanome i u digitalnom obliku.

Državnom zavodu za statistiku predat će se u tiskanome (analognom) obliku popisi prostornih jedinica i pregledni kartografski prikazi relevantni za Popis. Tiskani oblik podrazumijeva tisak popisa prostornih jedinica i preglednih kartografskih prikaza (u jednom primjerku), a odgovarajući digitalni primjerak se izrađuje u .PDF formatu.

Županijskim popisnim povjerenstvima i Popisnom povjerenstvu Grada Zagreba tehnička dokumentacija predaje se u tiskanome (analognom) obliku, a sastoji se od pripadajućih popisa prostornih jedinica, preglednih kartografskih prikaza, skica statističkih i popisnih krugova i PK obrazaca. Tiskani oblik izrađuje se u jednom primjerku za svaku od županija, a digitalni oblik se izrađuje u .PDF formatu.

Popisi prostornih jedinica koji se predaju županijskim popisnim povjerenstvima navedeni su u ovom naputku pod rednim brojevima 3.,5.,6.,7.,8. i 9.

Županijskim popisnim povjerenstvima predaju se pregledni kartografski prikazi navedeni u ovom naputku pod rednim brojevima 2.,4. i 5.

Popisnom povjerenstvu Grada Zagreba predaju se popisi prostornih jedinica navedeni u ovom naputku pod rednim brojevima 4., 5.,6.,7.,8. i 9.

Popisnom povjerenstvu Grada Zagreba predaju se i pregledni kartografski prikazi navedeni u ovom naputku pod rednim brojevima 3. i 6.

Popisi prostornih jedinica i pregledni kartografski prikazi sortiraju se po gradovima i općinama tako da se omogući raspodjela tih popisa i prikaza bez dodatnih razvrstavanja u županijskim popisnim povjerenstvima odnosno Popisnom povjerenstvu Grada Zagreba.

Skice statističkih i popisnih krugova sortiraju se tako da skica statističkog kruga čini omot za skice popisnih krugova i PK obrasce koji se nalaze u sastavu statističkog kruga. Na naslovnoj stranici omota mora se jednoznačno iskazati identifikacija statističkog kruga i sadržaj dokumenata u omotu. Skice statističkih krugova se za gradove i općine sortiraju rastućim redom po naseljima. Za Grad Zagreb skice statističkih krugova sortiraju se po gradskim četvrtima. Unutar gradskih četvrti skice statističkih krugova se sortiraju rastućim radom po naseljima.

U slučaju kada se neki statistički krug u Gradu Zagrebu nalazi na području više gradskih četvrti, pa je i podijeljen na više popisnih krugova, prilikom sortiranja će se na to obratiti naročita pozornost, te će se u takvim slučajevima izraditi više skica statističkih krugova s time da će se prilikom sortiranja u skicu statističkog kruga umetnuti samo one skice popisnih krugova i PK obrasci koji pripadaju gradskoj četvrti.

3. TIJEK IZRADE TEHNIČKE DOKUMENTACIJE

3.1. Revizija popisa prostornih jedinica

Popisi prostornih jedinica revidiraju se na temelju službenih dokumenata kojima su tijela nadležna za donošenje odluka o prostornim jedinicama promijenila podatke o prostornim jedinicama koji se vode u Registru.

U navedenu svrhu, pročelnici područnih ureda za katastar, imenovani u povjerenstvo za izradu tehničke dokumentacije, obaviti će kontakte telefonskim putem i/ili putem elektroničke pošte s odgovarajućim predstavnicima gradova i općina, te putem tih kontakata obavijestiti predstavnike gradova i općina o aktivnostima na izradi tehničke dokumentacije.

Ove kontakte naročito je važno uspostaviti s onim gradovima i općinama koji su, u prethodnom vremenskog razdoblju, obavljali poslove vezane uz određivanje kućnih brojeva i vođenje izvorne evidencije naselja, ulica trgova i brojeva zgrada, a sa svrhom sagledavanja stanja vezanog uz planiranje terenske revizije.

Putem navedenih kontakata zatražit će se, od predstavnika gradova i općina, dostava svih odluka o prostornim jedinicama koje utječu na stanje podataka u Registru (što je zakonska obveza gradova i općina), pa i dostava službenih glasnika u kojima su te odluke objavljene. Za odluke koje su manjkave ili su donesene tako da se ne mogu provesti u Registru, gradovi i općine će se upozoriti na potrebu donošenja provedivih odluka, te da će se sa manjkavim i neprovedivim odlukama postupiti sukladno Pravilniku.

Sve promjene podataka u popisima prostornih jedinica (do razine ulica i trgova u adresnom pogledu, do razine jedinica mjesne samouprave u teritorijalnom pogledu, te do razine statističkih krugova u statističkom pogledu, obavit će Državna geodetska uprava u aplikativnom rješenju koje je sastavni dio informacijskog sustava Registra prostornih jedinica. Područni uredi za katastar i Gradski ured za katastar i geodetske poslove grada Zagreba, za svrhu mijenjanja podataka u popisima prostornih jedinica, izradit će odgovarajuće elaborate promjena vezane uz ulice i kućne brojeve u skladu s Pravilnikom.

Popis gradova i općina može se mijenjati samo u skladu sa Zakonom o područjima županija, gradova i općina u Republici Hrvatskoj („Narodne novine“ br. 86/2006, 16/2007, 95/2008, 46/2010, 145/2010, 37/2013., 45/2013. i 110/2015.).

Popis statističkih prostornih jedinica 2. razine izrađuje se sukladno Nacionalnoj klasifikaciji statističkih regija 2021. (HR_NUTS 2021.) objavljenom u „Narodnim novinama“ br. 125/2019.

U okviru revizije popisa prostornih jedinica naročitu pozornost potrebno je posvetiti imenima, područjima i granicama katastarskih općina. Imena katastarskih općina mogu se mijenjati samo na temelju službenih odluka o njihovim imenima. Naročitu pozornost treba posvetiti katastarskim općinama koje su stavljene u službenu uporabu u proteklih deset godina, te u slučaju ako se podaci o tim katastarskim općinama ne nalaze u postojećim popisima i kartografskim prikazima, na temelju elaborata promjena treba obaviti promjenu podataka Registra. Naročito je važno znati da promjene na katastarskim općinama koje su stavljene u službenu uporabu u posljednjih deset godina mogu imati utjecaj na raspored statističkih i popisnih krugova.

Popis jedinica mjesne samouprave može se mijenjati i nadopunjavati samo na temelju relevantnih odluka gradova i općina.

Popis naselja može se mijenjati samo ako je ime naselja u postojećim popisima pogrešno (što je potrebno dokumentirati relevantnim odlukama) te ako su gradovi i općine donijeli odluke kojima su promijenili imena naselja ili raspored naselja u njima.

Popis statističkih krugova može se mijenjati (osnivati statističke krugove dijeljenjem postojećih) isključivo radi promjena na prostornim jedinicama više hijerarhijske razine (gradovi i općine, naselja, katastarske općine).

Popis popisnih krugova može se mijenjati (osnivati nove popisne krugove dijeljenjem postojećih) isključivo radi promjena na prostornim jedinicama više hijerarhijske razine (jedinice mjesne samouprave) i radi povećanja broja kućanstava u popisnim krugovima, a u skladu s ovim naputkom.

Popis ulica se može mijenjati isključivo temeljem relevantnih odluka gradova i općina.

Svi popisi se moraju ažurirati u informacijskom sustavu Registra prostornih jedinica Državne geodetske uprave (temeljem elaborata promjena), a prije ažuriranja podataka o popisnim krugovima.

Za potrebe terenske revizije, Središnji ured Državne geodetske uprave dostavit će geodetskom izvoditelju usluga na izradi tehničke dokumentacije (u daljnjem tekstu:

geodetski izvoditelj) strukturirane podatke o granicama, imenima i identifikatorima prostornih jedinica u .SHP formatu (grafički podaci) i podatke popisa prostornih jedinica u .XML formatu određenom Pravilnikom (alfanumerički podaci).

Za potrebe terenske revizije geodetskom izvoditelju dostavit će se i grafički podaci o ulicama i trgovima (središnje linije), zgradama, kućnim brojevima te alfanumerički podaci o sadržaju statističkih odnosno popisnih krugova (SK i PK obrasci) u ranije navedenim formatima.

Osim navedenog, geodetskom izvoditelju dostavit će se zadnje ažurirano stanje temeljne topografske baze podataka (TTB) i podaci katastarskih planova (za svrhu mogućeg preuzimanja podataka o zgradama), te podaci topografske karte u mjerilu 1:25000 i podaci zadnjeg izrađenog digitalnog ortofotoplana u mjerilu 1:5000 (DOF5) radi provedbe terenske revizije i izrade konačne verzije tehničke dokumentacije.

Da bi se omogućilo stvaranje osnove za terensku reviziju geodetskom izvoditelju će se dostaviti i podaci digitalnog ortofotoplana u mjerilu 1: 5000 (DOF5) koji odražava stanje 2011. godine.

Geodetski izvoditelj je za potrebe terenske revizije dužan uspostaviti bazu podataka prostornih jedinica terenske revizije koja odgovara stanju na dan preuzetih podataka.

3.2. Terenska revizija

Za potrebe obavljanja terenske revizije, geodetski izvoditelj će, uz korištenje svih preuzetih podataka, izraditi radne pregledne kartografske prikaze, za područja za koja se, temeljem stanja podataka na dan preuzimanja, DOF5 koji odražava stanje 2011. godine i zadnjeg izrađenog DOF5, utvrdi potreba za provedbom terenske revizije. U tu svrhu će geodetski izvoditelj izraditi Plan provođenja terenske revizije koji će u sebi sadržavati prikaz područja na kojima će se terenska revizija provoditi i detaljno vrijeme provođenja terenske revizije. Terenskom revizijom obuhvatit će se podaci o popisnim krugovima, ulicama i trgovima, te zgradama s pripadajućim kućnim brojevima.

U okviru terenske revizije, u strukturiranome zapisu, dopunit će se podaci o novosagrađenim zgradama te prikupiti podaci o kućnim brojevima zgrada, kao i podaci o protezanju ulica i trgova i podaci o procijenjenom broju kućanstava u popisnim krugovima.

Ako se terenskom revizijom utvrdi da je za određene ulice i trgove, u područjima za koje je predviđena terenska revizija, potrebno uspostaviti ili dopuniti podatke o njihovom protezanju, izradit će se prikaz njihovog protezanja u strukturiranome zapisu.

Ako se terenskom revizijom utvrdi da neka zgrada nije prikazana na radnom preglednom kartografskom prikazu, za takvu zgradu će se izraditi njezin shematski prikaz u svrhu dodjeljivanja kućnog broja. Geodetski izvoditelj će za takve zgrade preuzeti podatke iz katastarskog plana, a ako zgrada nije evidentirana u katastru iz TTB-a. Ako takva zgrada nije evidentirana ni na katastarskom planu ni na TTB-u, geodetski izvoditelj će za nju izraditi strukturirani shematski prikaz.

Ako se terenskom revizijom utvrdi da nekoj, već prikazanoj ili novosagrađenoj zgradi na radnom preglednom kartografskom prikazu nisu pridijeljeni kućni brojevi, takvoj će se zgradi pridijeliti već određeni ili privremeni kućni broj. Dodjeljivanje privremenih kućnih brojeva smatra se izradom plana dodjeljivanja kućnih brojeva. Plan dodjeljivanja kućnih

brojeva mora biti odobren od strane odnosnog područnog ureda za katastar ili njegovog odjela/ispostave (u daljnjem tekstu: katastarski uredi).

Prijedlog plana dodjeljivanja kućnih brojeva će geodetski izvoditelj izraditi u strukturiranome zapisu, a prema sljedećim pravilima:

1. Početna orijentacija za izradu plana određivanja kućnih brojeva uspostavlja se smjerom od centra nekog naselja prema njegovom obodu.
2. Uzevši u obzir početnu orijentaciju, na lijevoj stani ulice se planom zgradama dodjeljuju neparni brojevi, a na desnoj stani parni brojevi rastućim redom od centra.
3. Za trgove se plan dodjeljivanja kućnih brojeva izrađuje dodjeljivanjem kućnih brojeva u smjeru kazaljke na satu.
4. Ako je na nekoj katastarskoj čestici sagrađeno više manjih stambenih dvorišnih zgrada u planu dodjeljivanja kućnih brojeva je potrebno dvorišnim stambenim zgradama dodijeliti kućne brojeve s brojčanim podoznakama.
5. Ako neka stambena zgrada ima više glavnih ulaza u planu dodjeljivanja kućnih brojeva je potrebno svakom glavnom ulazu dodijeliti kućne brojeve sa slovačnom podoznakom abecednim redom vezanim uz početnu orijentaciju, i korištenjem slova koja nemaju dijakritičke znakove.
6. U naseljima koja nemaju ulični sustav plan dodjeljivanja kućnih brojeva se izrađuje nadopunjavanjem postojećeg rasporeda dodijeljenih kućnih brojeva polazeći od centra naselja prema njegovom obodu.
7. Kućni brojevi koji su dodijeljeni rješenjem ne mogu se mijenjati.

U vremenu moratorija na donošenje odluka o prostornim jedinicama (1. prosinca 2020. do 31. svibnja 2021.) bit će dopušteno rješenjem odrediti kućni broj zgradi samo ako je on iskazan u planu dodjeljivanja kućnih brojeva odnosno u tehničkoj dokumentaciji kao privremeni kućni broj, dakle ako se određivanjem kućnog broja rješenjem ne mijenja sadržaj tehničke dokumentacije, osim u pogledu statusa kućnog broja (dodijeljeni odnosno privremeni).

Prilikom terenske revizije naročitu pozornost potrebno je posvetiti sadržaju popisnih krugova na područjima na kojima je došlo do pojačane izgradnje u proteklih deset godina (na područjima na kojima će se terenska revizija provoditi). Popisne krugove za koje se terenskom revizijom utvrdi da prelaze broj od 130 kućanstava, potrebno je podijeliti na dva ili više novih popisnih krugova. Kriterij za procjenjivanje broja kućanstava je procjenjivanje broja stambenih jedinica (kuća i stanova) u popisnom krugu.

Za sve popisne krugove koji će se terenskom revizijom dijeliti, geodetski izvoditelj će izraditi u strukturiranome zapisu prijedlog podjele na popisne krugove, s naznakom broja kućanstava u pojedinom popisnom krugu i uz poštivanje pravila o približno jednakom broju kućanstva te pravila pripadnosti ulica i trgova jednom popisnom krug tamo gdje je to pravilo moguće primijeniti.

3.3. Ažuriranje radnih preglednih kartografskih prikaza i ažuriranje podataka o popisnim krugovima

Temeljem terenske revizije te na temelju raspoloživih podataka o granicama prostornih

jedinica obaviti će se ažuriranje radnih preglednih kartografskih prikaza u strukturiranim zapisima.

Ažuriranje radnih preglednih kartografskih prikaza sastoji se od:

1. unošenja podataka o novoosnovanim i promijenjenim prostornim jedinicama i njihovim imenima i identifikatorima (prvenstveno popisnim krugovima)
2. unošenja podataka o protezanju ulica i trgova
3. unošenja podataka o novosagrađenim zgradama
4. unošenja podataka o kućnim brojevima

Geodetski izvoditelj je dužan posebnu pozornost posvetiti topološkoj obradi podataka uspostavljenih terenskom revizijom.

Geodetski izvoditelj će prije ažuriranja baze podataka obaviti topološku provjeru svih promijenjenih podataka.

Geodetski izvoditelj će svim promjenama ažurirati bazu podataka i time u njoj promijeniti podatke u odnosu na stanje preuzetih podataka, te izraditi popise promijenjenih podataka uz navođenje vrste promjena uz svaku prostornu jedinicu koja je promijenjena.

Temeljem ažuriranih radnih preglednih kartografskih prikaza, obavljene topološke kontrole i izrađenih popisa promjena, geodetski izvoditelj će obaviti ažuriranje podataka o popisnim krugovima i korištenjem aplikativnog rješenja u informacijskom sustavu Registra prostornih jedinica. U tu svrhu, Državna geodetska uprava će geodetskom izvoditelju omogućiti daljinski pristup mijenjanju tih podataka. Posebno se napominje da u okviru ovog ažuriranja nije potrebno izraditi elaborate promjena, ali je potrebno, korištenjem aplikativnog rješenja u informacijskom sustavu Registra prostornih jedinica, iskazati promjenu na svakoj prostornoj jedinici uz navođenje njezine vrste.

3.4. Dodatna ažuriranja

Ako se iz bilo kojeg razloga pojavi potreba za dodatnim ažuriranjima sadržaja podataka geodetski izvoditelj će ta ažuriranja provesti uz korištenje svih dostupnih izvornika.

Posebno se napominje, da je jedinicama lokalne samouprave, ali i drugim tijelima ovlaštenim za donošenje odluka koje utječu na stanje podataka u Registru prostornih jedinica Zakonom određen moratorij za donošenje tih odluka koji počinje s 1. prosincem 2020. godine.

3.5. Kontrola kvalitete tehničke dokumentacije

Kontrola kvalitete u okviru izrade tehničke dokumentacije obaviti će se:

1. topološkim obradama i topološkim provjerama
2. uspoređivanjem sadržaja popisnog kruga dobivenog unošenjem podataka u aplikativno rješenje informacijskog sustava Registra prostornih jedinica i podataka o popisnom krugu dobivenog unošenjem u bazu podataka.
3. kompletiranjem ukupne tehničke dokumentacije

Sadržaj popisnog kruga dobiven unošenjem podataka u aplikativno rješenje informacijskog sustava Registra prostornih jedinica automatskim će se putem usporediti sa sadržajem podataka dobivenih unošenjem podataka u bazu podataka.

Ukoliko rečeni sadržaji neće biti istovjetni, geodetski izvoditelj će ispraviti pogrešno uneseno stanje u onom izvorniku za koji utvrdi pogrešno stanje podataka.

Kompletiranje ukupne tehničke dokumentacije po županijama, Gradu Zagrebu, gradovima i općinama obaviti će se u skladu s ovim naputkom i tako da se izrade ispisi (print) svih, ovim naputkom navedenih popisa, preglednih kartografskih prikaza, skica statističkih i popisnih krugova i PK obrazaca.

Kontrola ukupnosti tehničke dokumentacije obaviti će prilikom sortiranja tehničke dokumentacije u skladu s ovim naputkom.

Digitalni zapisi koji će se predati Državnom zavodu za statistiku sortirati će se u skladu s pravilima za sortiranje tehničke dokumentacije u tiskanom (analognom) obliku određenim ovim naputkom.

Jedan primjerak digitalnih zapisa tehničke dokumentacije zadržati će se u Središnjem uredu Državne geodetske uprave, a digitalni zapisi tehničke dokumentacije po županijama i Gradu Zagrebu dostaviti će se i nadležnim katastarskim uredima, za područja njihove mjesne nadležnosti.

Poslove kontrole kvalitete i završno sortiranje tehničke dokumentacije obaviti će Središnji ured Državne geodetske uprave putem geodetskog izvoditelja.

4. ROKOVI ZA DOSTAVU TEHNIČKE DOKUMENTACIJE

Prema Zakonu, Državna geodetska uprava je dužna dostaviti tehničku dokumentaciju Državnom zavodu za statistiku do 15. prosinca 2020. godine.

Državna geodetska uprava će 15. prosinca 2020. Državnom zavodu za statistiku dostaviti sve podatke Registra prostornih jedinica. Alfanumerički podaci će se isporučiti u .XML formatu, a grafički podaci u .SHP formatu.

Dostava županijskim popisnim povjerenstvima i Popisnom povjerenstvu Grada Zagreba treba se obaviti, putem članova Povjerenstva u katastarskim uredima do 1. veljače 2021. godine.

Navedeni rokovi su vrlo kratki, pa je zbog navedenog razloga, organizaciji izrade tehničke dokumentacije potrebno pristupiti odmah. U navedenu svrhu je Središnjem uredu Državne geodetske uprave, u najkraćem mogućem vremenu, potrebno predložiti osobe koje će u katastarskim uredima biti zadužene za dostavu podataka koji su potrebni za izradu tehničke dokumentacije (načelnici, pročelnici, eventualno druge osobe) i odobravanje planova dodjeljivanja kućnih brojeva zgradama.

Obzirom na kratke rokove, obavljanje pojedinih poslova iz ovog Naputka i njihovo dovršenje treba planirati sukcesivno i poslove obavljati čim se za to steknu uvjeti.

5. IZVJEŠĆIVANJE

Prema Zakonu, Državna geodetska uprava je dužna Hrvatskom saboru, do 15. srpnja 2021. godine, podnijeti izvješće o obavljenim poslovima i utrošenim sredstvima za izradu tehničke dokumentacije. Pročelnici područnih ureda za katastar i pročelnik Gradskog ureda za katastar i geodetske poslove Grada Zagreba, koji su Zakonom određeni kao

stalni članovi županijskih popisnih povjerenstava odnosno Popisnog povjerenstva Grada Zagreba, bit će istovremeno i pridruženi članovi Povjerenstva koje je zaduženo za ukupnu organizaciju poslova na izradi tehničke dokumentacije i izvješćivanje.

Izvješćivanje će se obavljati u skladu s posebnim naputkom.



Glavni ravnatelj:

Dr. sc. Damir Santek, dipl. ing. geod.