



HRVATSKI SABOR

KLASA: 022-03/16-01/54

URBROJ: 65-16-02

Zagreb, 12. svibnja 2016.


**ZASTUPNICAMA I ZASTUPNICIMA
HRVATSKOGA SABORA**

**PREDSJEDNICAMA I PREDSJEDNICIMA
RADNIH TIJELA**

Na temelju članka 33. stavka 1. podstavka 3. Poslovnika Hrvatskoga sabora u prilogu upućujem *Izvešće o provedbi Plana humanitarnog razminiranja i utrošenim financijskim sredstvima za 2015. godinu*, koje je predsjedniku Hrvatskoga sabora dostavila Vlada Republike Hrvatske, aktom od 12. svibnja 2016. godine.

Za svoje predstavnike, koji će u njezino ime sudjelovati u radu Hrvatskoga sabora i njegovih radnih tijela, Vlada je odredila Vlahu Orepića, ministra unutarnjih poslova, Josipa Buljevića, ministra obrane, Davora Blaževića, zamjenika ministra unutarnjih poslova, Tomislava Ivića, zamjenika ministra obrane, Stjepana Lončaricu i Lidiju Pelivan Stipetić, pomoćnike ministra unutarnjih poslova, te mr. sc. Nikolu Brzicu, pomoćnika ministra obrane.

PREDSJEDNIK


akademik Željko Reiner



VLADA REPUBLIKE HRVATSKE

Klasa: 022-03/16-14/05
Urbroj: 50301-09/06-16-2

Zagreb, 12. svibnja 2016.

PREDSJEDNIKU HRVATSKOGA SABORA

Predmet: Izvješće o provedbi Plana humanitarnog razminiranja i utrošenim financijskim sredstvima za 2015. godinu

Na temelju članka 7. stavka 10. Zakona o protuminskom djelovanju (Narodne novine, broj 110/15), Vlada Republike Hrvatske podnosi Izvješće o provedbi Plana humanitarnog razminiranja i utrošenim financijskim sredstvima za 2015. godinu.

Za svoje predstavnike, koji će u njezino ime sudjelovati u radu Hrvatskoga sabora i njegovih radnih tijela, Vlada je odredila Vlahu Orepića, ministra unutarnjih poslova, Josipa Buljevića, ministra obrane, Davora Blaževića, zamjenika ministra unutarnjih poslova, Tomislava Ivića, zamjenika ministra obrane, Stjepana Lončaricu i Lidiju Pelivan Stipetić, pomoćnike ministra unutarnjih poslova, te mr. sc. Nikolu Brzicu, pomoćnika ministra obrane.



**IZVJEŠĆE O PROVEDBI PLANA HUMANITARNOG RAZMINIRANJA I
UTROŠENIM FINANCIJSKIM SREDSTVIMA ZA 2015. GODINU**

SADRŽAJ

1. Uvod.....	3
2. Analiza Nacionalnog programa protuminskog djelovanja za razdoblje 2009.-2015.	4
3. Realizacija Temeljnih ciljeva Plana humanitarnog razminiranja za 2015. godinu.....	10
3.1. Smanjenje MSP-a u Republici Hrvatskoj u 2015. godini.....	11
3.1.1. Ukupno smanjenje MSP-a	11
3.1.1.1. Smanjenje MSP-a poslovima razminiranja	12
3.1.1.2. Smanjenje MSP-a provedbom općeg izvida.....	20
3.1.1.2.1. Povećanje MSP-a provedbom općeg izvida.....	22
3.1.1.3. Struktura razminiranog i općim izvidom smanjenog MSP-a	23
3.1.1.4. Ostvarenje planiranih podciljeva	24
3.1.1.4.1. Rješavanje u cijelosti minskog problema Vukovarsko-srijemske županije	24
3.1.1.4.2. Rješavanje u cijelosti minskog problema Brodsko-posavske županije.....	25
3.1.1.4.3. Rješavanje u cijelosti minskog problema poljoprivrednog zemljišta Karlovačke, Osječko-baranjske i Požeško-slavonske županije i započinjanje s cjelovitim rješavanjem minskog problema poljoprivrednog zemljišta Splitsko-dalmatinske, Šibensko-kninske i Zadarske županije	26
3.1.1.4.4. Nastavljanje rješavanja minskog problema poljoprivrednog zemljišta Ličko-senjske i Sisačko-moslavačke županije	28
3.1.1.4.5. Nastavljanje sa sustavnim razminiranjem gospodarskih šuma u Osječko-baranjskoj i Sisačko-moslavačkoj županiji	30
3.2. Održavanje i unaprjeđivanje sustava obilježnosti cjelokupnog MSP-a i područja zagađenog isključivo neeksplozivnim ubojnim sredstvima	31
3.3. Koordiniranje aktivnosti edukacije o opasnostima od mina i pomoći žrtvama mina	32
3.3.1. Edukacija o opasnostima od mina.....	32
3.3.2. Žrtve mina	33
3.4. Promoviranje hrvatskog sustava protuminskog djelovanja međunarodnoj zajednici	35
3.5. Usvajanje pripadajućih podzakonskih akata sukladno novom Zakonu o protuminskom djelovanju.....	38
4. Provođenje i koordiniranje projekata koji se financiraju sredstvima Europske unije iz financijske perspektive 2014.-2020.....	39
4.1.1. Provođenje projekata koji se planiraju financirati sredstvima iz programa koji podržavaju ciljeve Europske unije iz financijske perspektive 2014.-2020.....	42
5. Pregled realizacije pretpristupnih fondova Europske unije.....	43
6. Financiranje.....	44
6.1. Državni proračun	46

6.2. Investitori.....	48
6.3. Donacije	48
6.4. Razminiranje poljoprivrednog zemljišta	49
6.5. Razminiranje bez naknade	51
6.6. Ukupno realizirana financijska sredstva	51
6.7. Prosječna cijena poslova razminiranja.....	52
7. Zaključak	53
8. Prilozi	56
8.1. Prikaz razminiranih područja u 2015. godini po županijama i izvoru financiranja ...	56
8.2. Izvješće o provedbi Plana humanitarnog razminiranja vojnih lokacija i građevina Oružanih snaga Republike Hrvatske i utrošenim financijskim sredstvima za 2015. godinu	59

1. Uvod

Izješće o provedbi Plana humanitarnog razminiranja i utrošenim financijskim sredstvima za 2015. godinu (u daljnjem tekstu: Izješće) je dokument kojem je svrha izvijestiti Hrvatski sabor i javnost o aktivnostima i ciljevima koji su realizirani na području protuminskog djelovanja u 2015. godini, kao i financijskim sredstvima koja su osigurana i realizirana za tu namjenu.

U Izješću se, uz utvrđivanje realiziranih ciljeva i njihove analize, ocjenjuje i učinkovitost dosadašnje provedbe strateških ciljeva vezanih uz cjelovito rješavanje minskog problema u Republici Hrvatskoj.

Jedan od ciljeva Izješća je i potaknuti aktivnosti za stvaranje uvjeta da se sukladno potpisanim konvencijama, do dana 1. ožujka 2019. godine Republika Hrvatska u cijelosti riješi minskog problema.

Osnova za izradu Izješća je Plan humanitarnog razminiranja za 2015. godinu (u daljnjem tekstu: Plan) koji je donijela Vlada Republike Hrvatske na svojoj 222. sjednici održanoj 2. travnja 2015. godine. Izrada i donošenje Plana utemeljeni su na Zakonu o humanitarnom razminiranju (Narodne novine, br. 153/05, 63/07 i 152/08) i Nacionalnom programu protuminskog djelovanja Republike Hrvatske (Narodne novine, broj 120/09).

Plan je usklađen sa Strateškim planom Ministarstva unutarnjih poslova i drugih institucija u funkciji zaštite i spašavanja za razdoblje 2015.–2017. godina, a odnosi se na smanjenje zagađenosti prostora minama i eksplozivnim sredstvima, sadržano u posebnom cilju 2.3., razmjerno s odobrenim i dodatno osiguranim financijskim sredstvima za 2015. godinu.

Plan je izradio Hrvatski centar za razminiranje uz suglasnost Ministarstva regionalnoga razvoja i fondova Europske unije, Ministarstva unutarnjih poslova, Ministarstva obrane, Ministarstva pomorstva, prometa i infrastrukture, Ministarstva zaštite okoliša i prirode, Ministarstva graditeljstva i prostornoga uređenja, Ministarstva poljoprivrede, Ministarstva turizma i Ministarstva financija te svih minski zagađenih županija u Republici Hrvatskoj.

2. Analiza Nacionalnog programa protuminskog djelovanja za razdoblje 2009.-2015.

Nacionalni program protuminskog djelovanja (u daljnjem tekstu: Program) je strateški dokument koji je donio Hrvatski sabor na sjednici održanoj 24. rujna 2009. godine i njegova je svrha da donositeljima odluka, prije svih Ministarstvu financija i Ministarstvu unutarnjih poslova, bude osnova za izradu službenih dokumenata vezanih za protuminsko djelovanje, a Hrvatskom centru za razminiranje osnova za godišnja planiranja.

Programom su utvrđeni ciljevi i načini ostvarenja rješavanja minskog problema Republike Hrvatske u cilju ispunjenja obveza preuzetih ratifikacijom Konvencije o zabrani uporabe, stvaranju zaliha, proizvodnje i prijenosa protupješačkih mina i o njihovom uništenju (u daljnjem tekstu: Ottawska konvencija) i Konvencije o kazetnom streljivu.

U Programu je utvrđeno ostvarenje sljedećih 5 strateških ciljeva u razdoblju od 1. siječnja 2009. godine do 1. ožujka 2019. godine:

1. Potpuno uklanjanje minske opasnosti s područja Republike Hrvatske do 2019. godine¹
2. Održavanje obilježnosti minski sumnjivog područja u svim fazama rješavanja minskog problema.
3. Izrađivanje i provođenje programa edukacije cjelokupnog stanovništva koje živi i/ili radi u okruženju minski sumnjivog područja ili gravitira istom.
4. Nastavljanje s pružanjem skrbi i rehabilitacije, uključujući psiho-socijalnu rehabilitaciju i ekonomsku reintegraciju svim žrtvama mina.
5. Pozicioniranje i promoviranje hrvatskog sustava protuminskog djelovanja u međunarodnoj zajednici.

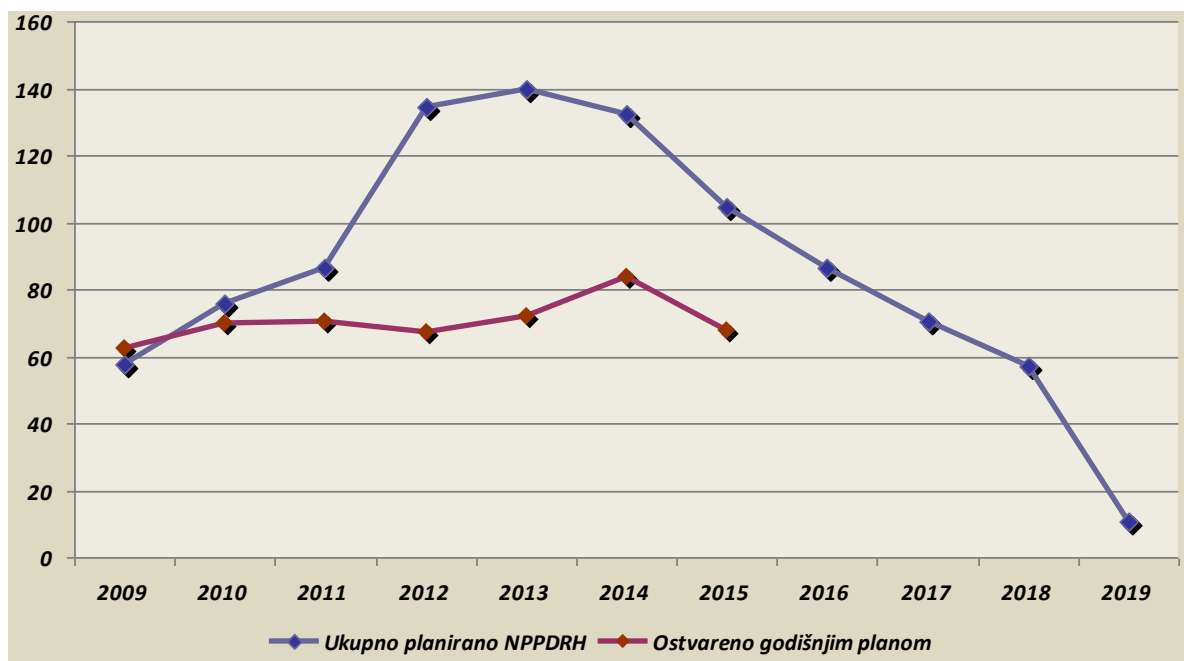
U funkciji izvršenja svih strateških ciljeva, Programom je bilo planirano i kontinuirano provođenje sljedećih aktivnosti u Hrvatskom centru za razminiranje:

- provođenje unutarnje reorganizacije Hrvatskog centra za razminiranje u cilju stvaranja uvjeta za provođenje poslova opisanih u Programu,
- jačanje suradnje s tijelima državne uprave, osobito s Ministarstvom vanjskih i europskih poslova, Ministarstvom unutarnjih poslova i Ministarstvom obrane te jedinicama lokalne i područne (regionalne) samouprave kao i s ostalim relevantnim čimbenicima u protuminskom djelovanju,
- nastavljanje s razvijanjem adekvatnog informacijskog sustava,

¹ U razdoblju trajanja Programa, od 2009.-2019. godine u cilju potpunog uklanjanja minske opasnosti iz Republike Hrvatske, planirano je smanjenje minski sumnjivog područja (u daljnjem tekstu: MSP) veličine 954,5 km². Za izvršenje tih poslova potrebno je osigurati iz svih izvora financiranja 4.187.000.000,00 kuna

- kontinuirano provođenje edukacije stanovništva o opasnostima od mina i uključenje u provođenje pomoći žrtvama mina,
- provođenje međunarodne suradnje i plasiranje hrvatskih znanja i tehnologija u inozemstvu.

U razdoblju realizacije Programa, od 2009. do 2015. godine bilo je planirano izvršenje najvećeg obima poslova u odnosu na ukupno planirano Programom, za što je bilo potrebno osigurati i najveći iznos financijskih sredstava u odnosu na ukupno planirana. Minski sumnjivo područje (u daljnjem tekstu: MSP) Republike Hrvatske je trebalo smanjiti za 730,4 km² što je 3/4 ukupnog početnog MSP-a iz 2009. godine, za što je bilo potrebno osigurati 3.160.100.000,00 kuna.

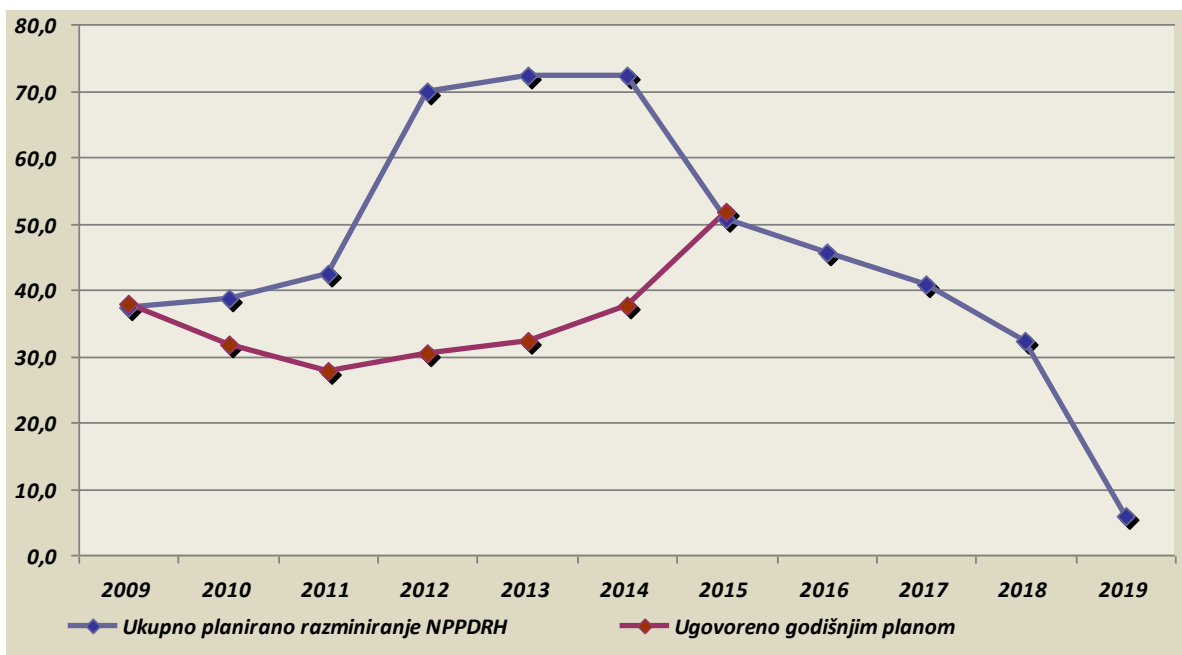


Graf 2.1. Usporedba Nacionalnim programom utvrđenog ukupnog smanjenja MSP-a i ukupnog realiziranog smanjenja u razdoblju 2009.-2015. godine

Godina	2009	2010	2011	2012	2013	2014	2015	2016	2017	2018	2019
Ukupno planirani poslovi NPPDRH (km ²)	57,4	75,5	86,5	134,5	139,5	132,5	104,5	86,4	70,2	57	10,5
Planirani poslovi godišnjim planom (km ²)	57,4	67,05	71,9	67,1	68,1	51,4	104,5				
Ostvareno godišnjim planom (km ²)	62,6	70	70,4	67,3	71,9	83,8	67,8				

Tablica 2.1. Usporedba Nacionalnim programom utvrđenog ukupnog smanjenja MSP-a i ukupnog realiziranog smanjenja u razdoblju 2009.-2015. godine

U promatranom razdoblju 2009.-2015. godine Nacionalnim programom je utvrđeno smanjenje MSP-a Republike Hrvatske za 730,4 km², a u navedenom razdoblju MSP je ukupno smanjen za 493,8 km², odnosno za 68% u odnosu na planirano.



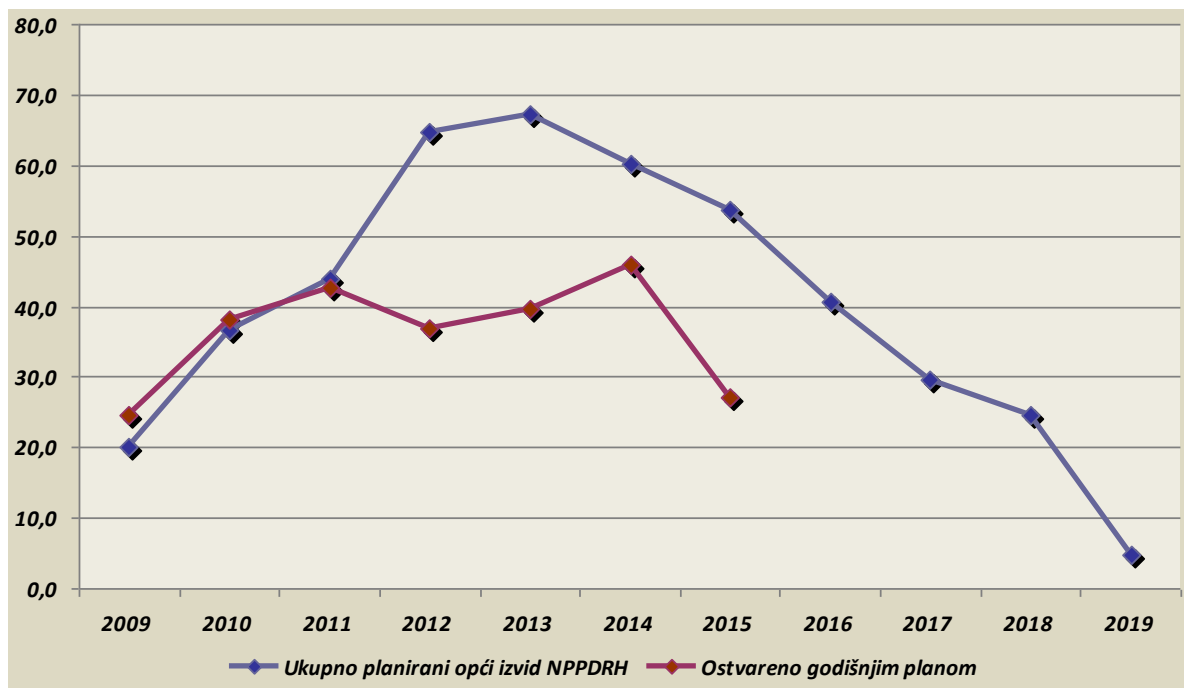
Graf 2.2. Usporedba Nacionalnim Programom utvrđenog smanjenja MSP-a razminiranjem i razminiranih površina u razdoblju 2009.-2015. godine

Godina	2009	2010	2011	2012	2013	2014	2015	2016	2017	2018	2019
Ukupno planirani poslovi razminiranja NPPDRH (km ²)	37,4	38,8	42,5	69,8	72,2	72,2	50,8	45,7	40,7	32,3	5,8
Planirani poslovi razminiranja godišnjim planom (km ²)	37,4	30,05	25,27	33,2	27,2	36,6	51,3				
Ukupno ugovoreni poslovi razminiranja(km ²)	37,9	31,8	27,7	30,5	32,3	37,7	51,8				
Preostali ugovoreni poslovi razminiranja godišnjim planom (km ²)							11,2				

Tablica 2.2. Usporedba Nacionalnim Programom utvrđenog smanjenja MSP-a razminiranjem i razminiranih površina u razdoblju 2009.-2015. godine

U promatranom razdoblju 2009.-2015. godine Nacionalnim programom je utvrđeno smanjenje MSP-a poslovima razminiranja za 383,7 km², a u navedenom razdoblju razminirano je 238,5 km², odnosno 62%.

Iz analize realizacije Nacionalnog programa zamjetan je stalan porast realizacije poslova razminiranja u razdoblju 2012.-2015.



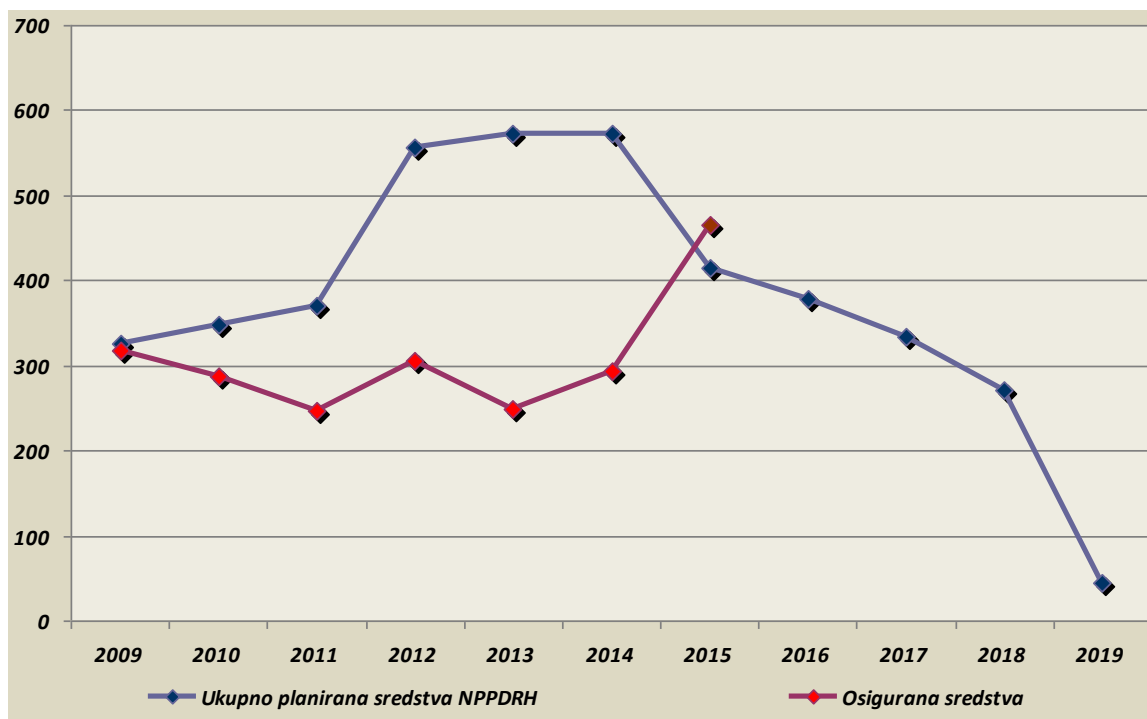
Graf 2.3. Usporedba Nacionalnim Programom utvrđenog smanjenja MSP-a općim izvidom i smanjeno u razdoblju 2009.-2015. godine

Godina	2009	2010	2011	2012	2013	2014	2015	2016	2017	2018	2019
Ukupno planirani poslovi općeg izvida NPPDRH (km ²)	20,0	36,7	44,0	64,7	67,3	60,3	53,7	40,7	29,5	24,7	4,7
Planirani poslovi općeg izvida godišnjim planom (km ²)	20,0	37,0	46,6	33,9	40,9	14,8	53,2				
Ukupno ostvareni poslovi općeg izvida (km ²)	24,7	38,1	42,7	36,8	39,6	46,0	27,2				

Tablica 2.3. Usporedba Nacionalnim Programom utvrđenog smanjenja MSP-a općim izvidom i smanjen u razdoblju 2009.-2015. godine

U promatranom razdoblju 2009.-2015. godine Nacionalnim programom je utvrđeno smanjenje MSP-a općim izvidom za 346,7 km², a u navedenom razdoblju općim izvidom je smanjena površina od 255,1 km², odnosno 74%.

Smanjenje MSP provedbom općeg izvida u odnosu na planirano godišnjim planom za 2015. je uzrokovano nemogućnošću izvršenja svih ugovorenih poslova razminiranja u cijelosti što je bio preduvjet za izvršenje planiranih poslova općeg izvida, a detaljno pojašnjenje nalazi se u točki 3.2. ovoga Izvešća.



Graf 2.4. Usporedba Nacionalnim Programom utvrđenih financijskih sredstava s osiguranim u razdoblju 2009.-2015. godine

Godina	2009	2010	2011	2012	2013	2014	2015	2016	2017	2018	2019
Ukupno planirana financijska sredstva NPPDRH (mil.kn)	326,2	347,9	371	555,5	572,5	572,4	414,6	379	333	271	43,9
Ukupno planirana financijska sredstva godišnjim planom (mil.kn)	318,2	267	246,5	305,4	248,7	293,2	431,3				
Ukupno osigurana financijska sredstva godišnjim planom (mil.kn)	318,2	267	246,5	305,4	248,7	293,2	465,5				
Ukupno realizirana financijska sredstva (mil.kn)	318,2	287	289,6	272,6	248,7	280,9	328,9				

Tablica 2.4. Usporedba Nacionalnim Programom utvrđenih financijskih sredstava s osiguranim u razdoblju 2009.-2015. godine

U promatranom razdoblju 2009.-2015. godine Nacionalnim programom su utvrđena potrebna financijska sredstva u iznosu od 3.160.100.000,00. kuna. U navedenom razdoblju je ukupno osigurano 2.144.500.000,00 kuna, odnosno 68%.

Analiza ostvarenja Programa u razdoblju 2009.-2015. godina jasno ukazuje da je u sedmogodišnjem razdoblju jedino u prvoj godini, godišnja realizacija smanjenja MSP-a bila u skladu s Programom planiranom. Sve ostale godišnje realizacije smanjenja MSP-a znatno odstupaju u odnosu na Programom planirane, s time da su za 2015. godinu planirana i osigurana veća financijska sredstva od planiranih Nacionalnim programom, ali nisu u cijelosti realizirana što je pojašnjeno u točki 5. ovog Izvješća.

Iz navedenog je razvidno da je MSP u promatranom razdoblju smanjen za 493,8 km² što je 68% u odnosu na Programom planirano. Poslovi razminiranja realizirani su na površini od 238,5 km² što je 62% u odnosu na planirano, a opći izvid rezultirao je smanjenjem površine od 255,1 km², što je 74% u odnosu na planirano. Zahvaljujući aktivnostima i uštedama koje su provođene u sustavu, iz godišnjih izvješća o ostvarenju planova humanitarnog razminiranja, bilježene su veće realizacije od planiranih na godišnjoj razini u razdoblju 2012.-2014. godina, a u 2015. godini, a aktivnostima Ureda za razminiranje i Ministarstva poljoprivrede osigurana su dodatna financijska sredstva koja su doprinijela osiguranju financijskih sredstava u iznosu većem od planiranih Programom i stvorena je mogućnost za izvršenje poslova razminiranja većih od planiranih godišnjim planom za 2015. godinu.

Osim poslova koji su za cilj imali smanjivanje MSP-a, Hrvatski centar za razminiranje je provodio unutarnju reorganizaciju u cilju stvaranja uvjeta za provođenje poslova opisanih u Programu, uspostavljena je jača suradnja s Ministarstvom vanjskih i europskih poslova, posebno na projektima vezanim uz pružanje razvojne pomoći Republike Hrvatske, Ministarstvom obrane s kojim je potpisan i Sporazum o razmjeni podataka i razminiranju vojnih objekata te s Ministarstvom unutarnjih poslova, kako na izradi Zakona o protuminskom djelovanju i podzakonskih akata, tako i suradnja vezana uz izvršenje Plana. Također, s jedinicama lokalne i područne (regionalne) samouprave organizirane su koordinacije više puta godišnje. Nastavilo se s razvojem adekvatnog informacijskog sustava te se kontinuirano provodila edukacija stanovništva o opasnostima od mina. Koordinaciju pomoći žrtvama mina provodio je Ured za razminiranje u suradnji s nevladinim udrugama, među kojima se posebno ističu Centar M.A.R.E. – Model aktivne rehabilitacije i edukacije, Mine Aid i Zaklada „Hrvatska bez mina“.

Sukladno svemu analiziranom u promatranom razdoblju 2009.-2015. godine, nedostatna financijska sredstva, osim osiguranih za 2015. godinu su temeljni razlog za neostvarenja Programa u dijelu koji se odnosi na planirano smanjenje veličine MSP-a, čime se i dinamika provođenja prioriteta, kao i planirano vrijeme provedbe istih prolongiraju. Ostali strateški ciljevi u potpunosti su izvršavani u okviru Programom planiranog.

Tijekom provedbe Programa, sukladno gore navedenim pokazateljima, stvorila se potreba za redefiniranjem Programa. Redefinirani Program treba prije svega stvoriti uvjete za dostatnim financiranjem poslova razminiranja i tehničkog izvida na godišnjim razinama i premostiti strateški jaz u neostvarenju ciljeva Programa proteklih godina. Dosadašnja iskustva u protuminskom djelovanju i prijedlozi vezani uz obavljanje poslova koje treba Hrvatski centar za razminiranje obavljati kao javnu ovlast i koje sadrži Zakon o protuminskom djelovanju (Narodne novine, broj 110/15), otvaraju mogućnost racionalnije i učinkovitije provedbe poslova humanitarnog razminiranja u razdoblju 2016.-2019. godina.

3. Realizacija Temeljnih ciljeva Plana humanitarnog razminiranja za 2015. godinu

Na dan 1. siječnja 2015. godine ukupna veličina MSP-a u Republici Hrvatskoj je iznosila 530,2 km², prostirala se unutar 79 gradova i općina u 10 županija i bila je obilježena s 12.071 oznaka koje su ukazivale na minsku opasnost i moguć pronalazak neeksplozivnih ubojnih sredstava.

Sukladno osiguranim financijskim sredstvima, kao i ciljevima utvrđenim u Programu, u 2015. godini u Republici Hrvatskoj protuminskim djelovanjem sadržanim u Planu, planirano je realizirati sljedećih šest ciljeva:

- 1. Poslovima razminiranja i općeg izvoda smanjenje minski sumnjivih područja za 104,5 km² i usporedno s ostvarenjem toga cilja realiziranje sljedećih pet podciljeva²:**
 - Rješavanje u cijelosti minskog problema Vukovarsko-srijemske županije;
 - Rješavanje u cijelosti minskog problema Brodsko-posavske županije;
 - Rješavanje u cijelosti minskog problema poljoprivrednog zemljišta Karlovačke, Osječko-baranjske i Požeško-slavonske županije i započinjanje s cjelovitim rješavanjem minskog problema poljoprivrednog zemljišta Splitsko-dalmatinske, Šibensko-kninske i Zadarske županije;
 - Nastavljanje rješavanja minskog problema poljoprivrednog zemljišta Ličko-senjske i Sisačko-moslavačke županije;
 - Nastavljanje sa sustavnim razminiranjem gospodarskih šuma u Osječko-baranjskoj i Sisačko-moslavačkoj županiji.
- 2. Održavanje i unaprjeđivanje sustava obilježenosti cjelokupnog MSP-a i područja zagađenog isključivo neeksplozivnim ubojnim sredstvima.**
- 3. Koordiniranje aktivnosti edukacije o opasnostima od mina i pomoći žrtvama mina.**
- 4. Promoviranje hrvatskog sustava protuminskog djelovanja međunarodnoj zajednici.**
- 5. Usvajanje pripadajućih podzakonskih akata sukladno novom Zakonu o protuminskom djelovanju.**
- 6. Provođenje i koordiniranje projekata koji se planiraju financirati sredstvima Europske unije iz financijske perspektive 2014.-2020.**

² Uz provedbu općeg izvoda intenzivno se provodio i tehnički izvid s ciljem provjere prikupljenih podataka o značajkama područja, što je rezultiralo navedenim isključenjem iz minski sumnjivog područja.

3.1. Smanjenje MSP-a u Republici Hrvatskoj u 2015. godini

3.1.1. Ukupno smanjenje MSP-a

Izvršenjem poslova razminiranja u Republici Hrvatskoj u 2015. godini planirano je smanjiti MSP za 51,3 km². Usporedo s poslovima razminiranja koje su obavljale pravne osobe ovlaštene za obavljanje poslova razminiranja, Hrvatski centar za razminiranje je planirao provoditi opći izvid u cilju smanjenja MSP-a na površini od najmanje 53,2 km².

Temeljem navedenog, u 2015. godini provedbom svih poslova razminiranja i općeg izvida planirano je MSP smanjiti za najmanje 104,5 km².

Rb.	Vrsta aktivnosti	Planirano za 2015. godinu (m ²)	Realizirano u 2015. godini (m ²)	Realizirano u 2015. godini (%)	Realizirani i ugovoreni poslovi u 2015. godini (m ²)	Realizirano u 2015. godini (%)
1.	Razminiranje	51.300.000	40.604.007	79,2	51.798.049	101,0
2.	Opći izvid	53.200.000	27.153.434	51,0	27.153.434	51,0
UKUPNO:		104.500.000	67.757.441	64,8	78.951.483	75,6

Tablica 3.1. Ukupno planirano, realizirano i ugovoreno smanjenje minski sumnjivih područja

Poslovima razminiranja i pretraživanja kroz 94 idejna projekta, uklonjena je minska opasnost s površine od 40.604.007 m².

Provedenih 100 općih izvida u cilju ažuriranja minski sumnjivih područja kao i po izvršenju tehničkog izvida, te provedeni opći izvidi u cilju izrade projektne dokumentacije rezultirali su smanjenjem minski sumnjivog područja Republike Hrvatske za 27.153.434 m².

Provedbom razminiranja i općeg izvida u 2015. godini ukupno je u Republici Hrvatskoj uklonjena opasnost od minskoeksplozivnih sredstava (u daljnjem tekstu: MES) i neeksplozivnih ubojnih sredstava (u daljnjem tekstu: NUS) s površine od 67.757.441 m².

Na dan 31. prosinac 2015. godine MSP Republike Hrvatske iznosi 467.388.335 m², odnosno 467,4 km². Uvidom u GIS HCR-a na isti dan, MSP iznosi 487,1 km² jer na projektima razminiranja na kojima su poslovi u tijeku, odnosno koji nisu u cijelosti završeni, razminirana površina koju je Hrvatski centar za razminiranje preuzeo do 31. prosinca 2015. godine iznosi 19.676.569 m².

Rb.	Županija	Veličina MSP na dan 01.01.2015.	Planirano smanjenje MSP-a razminiranjem i općim izvidom	Realizirano smanjenje MSP-a razminiranjem i općim izvidom	Udio realiziranog smanjenja u odnosu na planirano	Realizirano i ugovoreno u 2015. godini	Udio ugovorenog i realiziranog u 2015. godini	Veličina MSP na dan 31.12.2015.
		(km ²)	(m ²)	(m ²)	(%)	(m ²)	(%)	(km ²)
1	Vukovarsko-srijemska	14,6	14.600.000	14.708.977	100,7	14.708.977	100,7	0,0
2	Osječko-baranjska	73,6	12.200.000	10.914.199	89,5	10.914.199	89,5	62,7
3	Ličko-senjska	143,0	9.700.000	2.167.173	22,3	8.986.243	92,6	145,2
4	Zadarska	45,9	6.600.000	5.158.118	78,2	5.219.888	79,1	41,0
5	Šibensko-kninska	30,8	4.000.000	2.624.074	65,6	2.624.074	65,6	28,7
6	Sisačko-moslavačka	96,4	24.800.000	16.340.873	65,9	18.703.247	75,4	80,6
7	Brodsko-posavska	9,6	9.600.000	7.264.828	75,7	7.443.163	77,5	2,5
8	Karlovačka	59,3	12.800.000	4.982.503	38,9	6.754.996	52,8	53,4
9	Požeško-slavonska	32,4	8.700.000	1.789.163	20,6	1.789.163	20,6	30,5
10	Splitsko-dalmatinska	24,5	1.500.000	1.807.533	120,5	1.807.533	120,5	22,8
UKUPNO		530,2	104.500.000	67.757.441	64,8	78.951.483	75,6	467,4

Tablica 3.2. Ukupno planirano, realizirano i ugovoreno smanjenje minski sumnjivog područja, po županijama

3.1.1.1. Smanjenje MSP-a poslovima razminiranja

Poslovima razminiranja u 2015. godini uklonjena je opasnost od MES-a i NUS-a s površine od 40.604.007 m², od čega metodom razminiranja sa 28.524.039 m², a metodom pretraživanja s 12.079.968 m².

Rb.	Županija	Planirano ostvarenje u 2015. godini	Ostvarenje razminiranja u 2015. godini	Ostvarenje razminiranja u 2015. godini	Ukupno ugovoreni poslovi razminiranja u 2015. godini	Ostvarenje ugovaranja poslova razminiranja u 2015. godini
		(m ²)	(m ²)	(%)	(m ²)	(%)
1	2	3	4	5	6	7
1	Vukovarsko-srijemska	10.700.000	11.297.120	105,6	11.297.120	105,6
2	Osječko-baranjska	2.200.000	4.699.461	213,6	4.699.461	213,6
3	Ličko-senjska	7.400.000	318.129	4,3	7.137.199	96,4
4	Zadarska	1.600.000	1.560.334	97,5	1.622.104	101,4
5	Sisačko-moslavačka	14.800.000	12.221.947	82,6	14.584.321	98,5
6	Brodsko-posavska	1.100.000	2.554.991	232,3	2.733.326	248,5
7	Šibensko-kninska	2.000.000	2.157.497	107,9	2.157.497	107,9
8	Karlovačka	5.800.000	3.562.916	61,4	5.335.409	92,0
9	Požeško-slavonska	4.700.000	1.270.717	27,0	1.270.717	27,0
10	Splitsko-dalmatinska	1.000.000	960.895	96,1	960.895	96,1
UKUPNO:		51.300.000	40.604.007	79,2	51.798.049	101,0

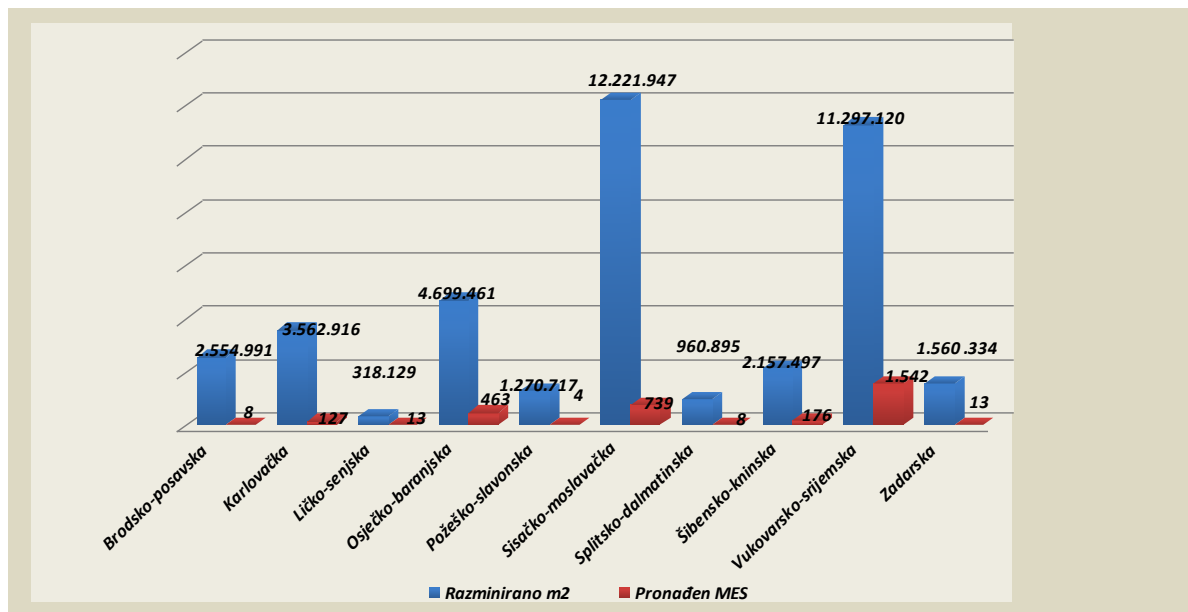
Tablica 3.3. Ukupno planirani i ostvareni poslovi razminiranja, po županijama

U 2015. godini poslovi razminiranja su realizirani u svim županijama sukladno Planu, osim u županijama u kojima je realizacija ovisila o razminiranju poljoprivrednog zemljišta sredstvima Europskog poljoprivrednog fonda za ruralni razvoj. Razlog je kasniji početak kompletnog razminiranja poljoprivrednog zemljišta i nerealiziranje dva projekta razminiranja

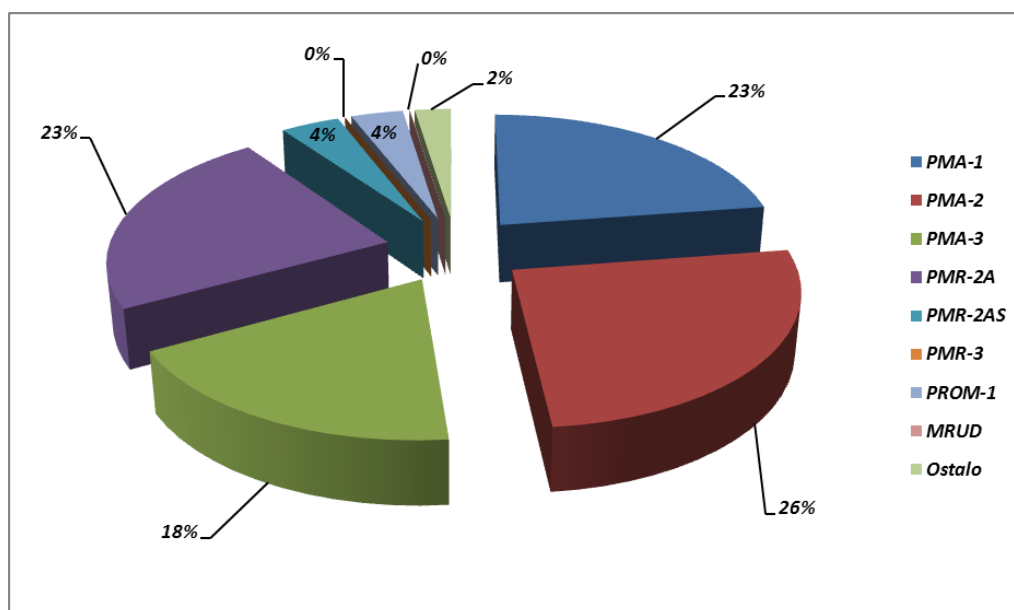
poljoprivrednog zemljišta (jedan u Požeško-slavonskoj i jedan u Osječko-baranjskoj županiji) što je pojašnjeno u poglavlju 4. ovog Izvješća.

U 2015. pronađeno je i uništeno 3.093 komada MES-a i 1.708 komada NUS-a. Najviše MES-a pronađeno je u Vukovarsko-srijemskoj županiji gdje je ukupno pronađeno i uništeno 1.542 komada, od čega najviše protupješačkih mina (u daljnjem tekstu: PPM) tipa PMA-1 i PMA-3 te protuoklopnih mina (u daljnjem tekstu: POM) tipa TMA-4 i TMA-3.

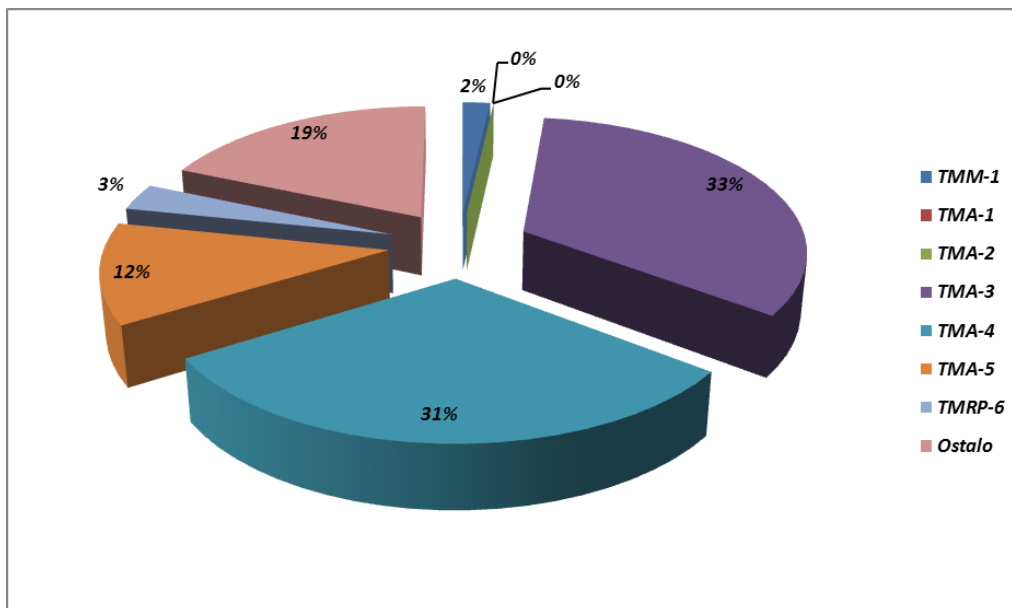
Najviše NUS-a pronađeno je i uništeno u Vukovarsko-srijemskoj i Osječko-baranjskoj županiji.



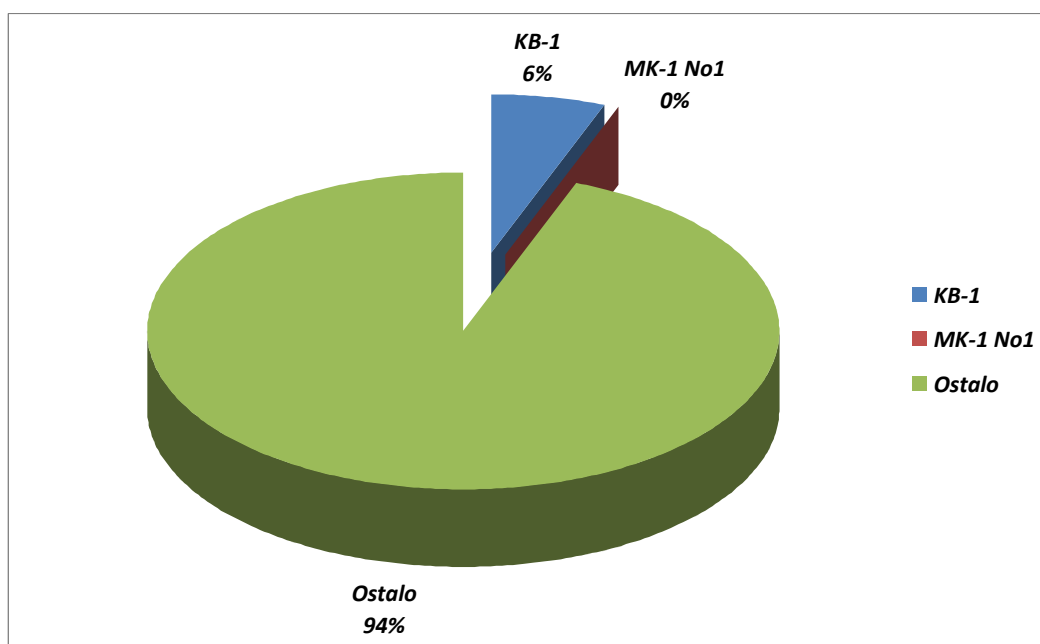
Graf 3.1. Prikaz pronađenih MES-a po županijama



Graf 3.2. Pregled pronađenih PPM po vrstama



Graf 3.3. Pregled pronađenih POM po vrstama



Graf 3.4. Pregled pronađenih NUS-a

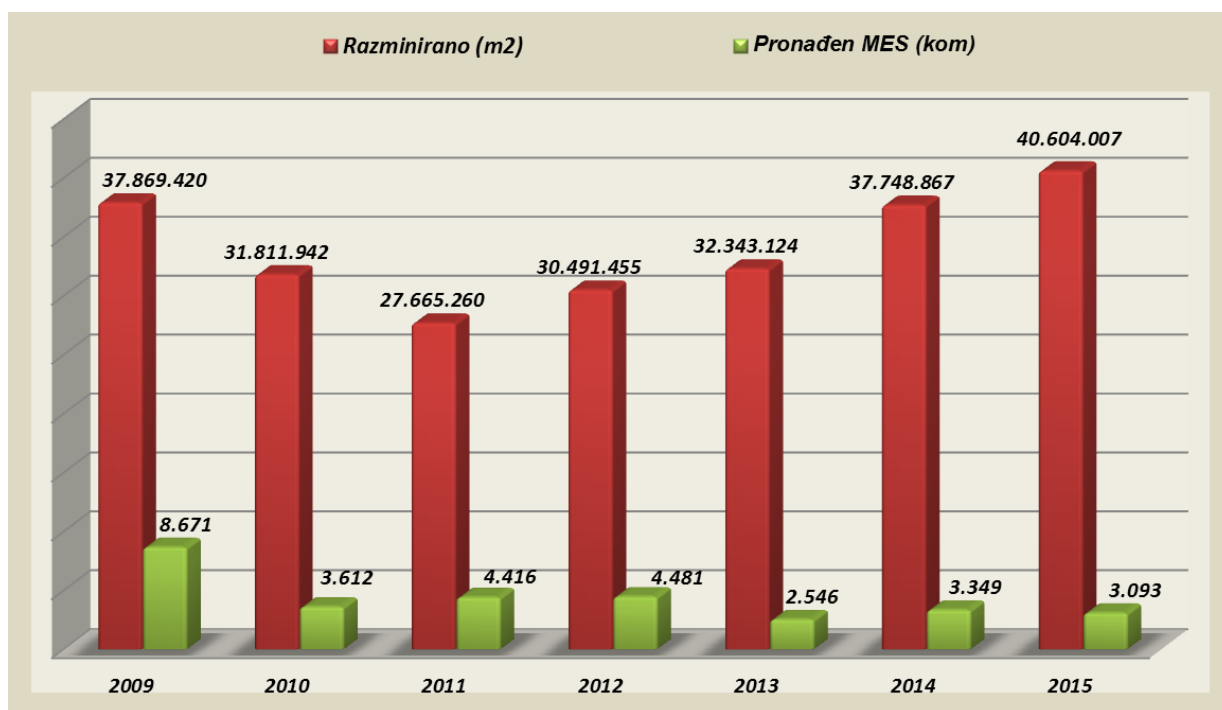
U 2015. godini u Republici Hrvatskoj obzirom na vrstu MES-a najviše je pronađeno i uništeno PPM-a tipa PMA-2, PMR-2A i PMA-1 i POM-a tipa TMA-3 i TMA-4.

Od ukupno pronađenog i uništenog NUS-a 6% se odnosi na kazetne bombice tipa KB-1, a preostalih 94% na različite vrste streljiva.

U 2015. godini pronađena je jedna kazetna bombica tipa MK-1 No1 iz sustava BL 755.

Rb.	Županija	Ostvarenje razminiranja u 2015. godini (m ²)	Pronađena minskoeksplozivna sredstva (kom)		Pronađena neeksplozivna ubojna sredstva (kom)	Ukupno pronađena minskoeksplozivna sredstva i neeksplozivna ubojna sredstva (kom)
			Protupješačke mine	Protuočlopne mine		
1	Vukovarsko-srijemska	11.297.120	1.224	318	945	2.487
2	Osječko-baranjska	4.699.461	179	284	346	809
3	Ličko-senjska	318.129	10	3	8	21
4	Zadarska	1.560.334	13	0	228	241
5	Sisačko-moslavačka	12.221.947	714	25	40	779
6	Brodsko-posavska	2.554.991	8	0	37	45
7	Šibensko-kninska	2.157.497	176	0	62	238
8	Karlovačka	3.562.916	101	26	21	148
9	Požeško-slavonska	1.270.717	2	2	15	19
10	Splitsko-dalmatinska	960.895	8	0	6	14
Ukupno		40.604.007	2.435	658	1.708	4.801
			3.039			

Tablica 3.4. Broj i vrsta pronađenih MES-a i NUS-a po županijama



Graf 3.5. Usporedba razminirane površine i pronađenih MES-a u razdoblju provedbe Programa

Osim gore navedenog pronađenog i uništenog MES-a i NUS-a na površinama na kojima su izvršavani poslovi razminiranja, u 2015. godini 15 djelatnika Protueksplozijske službe MUP-a na području bivšeg skladišta „Oštarije 1“ u Karlovačkoj županiji tijekom 14 radnih dana pronašlo je, uklonilo i uništilo 655 komada eksplozivnih sredstava ukupne neto mase čistog eksploziva 998,56 kg, odnosno 6.813,62 kg bruto mase.

Za izvršenje poslova razminiranja pri Hrvatskom centru za razminiranje početkom 2015. godine bilo je akreditirano 40 ovlaštenih pravnih osoba u kojima je bilo zaposleno 650

pirotehničara, a posjedovale su 55 strojeva za razminiranje te 30 pasa za otkrivanje MES-a i NUS-a .

Krajem prosinca 2015. godine akreditirano je 46 ovlaštenih pravnih osoba za obavljanje poslova pretraživanja i razminiranja u kojima je zaposleno 653 pirotehničara, a koje posjeduju 55 strojeva za razminiranje i 42 pasa za otkrivanje MES-a i NUS-a .

Red.b r.	Tvrtka	Broj radnih dana	Dani rada pirotehničara	Prosječno pirotehničara	Dani rada strojeva	Dani rada pasa	Realizacija tvrtke u periodu	Udio realizacije tvrtke u odnosu na ukupno realizirano	Prosječni učinak
							(m ²)	(%)	m ² /prt. na dan
1	ALFA RAZMINIRANJE	187	1.151	6	8	0	366.160	0,90	318,12
2	AVATAR RAZMINIRANJE	9	88	10	0	0	37.140	0,09	422,05
3	BAK UNIJA	167	1.537	9	18	0	669.137	1,65	435,35
4	BIOS-F	219	2.193	10	21	0	1.032.511	2,54	470,82
5	CAPSULA INTERNA	194	1.385	7	34	24	893.347	2,20	645,02
6	COR	217	2.131	10	47	0	762.674	1,88	357,89
7	CREDO	220	1.680	8	37	6	819.254	2,02	487,65
8	DETEKTOR	193	1.276	7	5	0	432.181	1,06	338,70
9	DETONATOR	171	1.238	7	70	0	448.403	1,10	362,20
10	DIZ-EKO	241	3.350	14	153	0	1.382.402	3,40	412,66
11	DOK-ING	105	40	0	235	0	0	0,00	0,00
12	DOK-ING razminiranje	292	6.816	23	295	0	2.581.794	6,36	378,78
13	EXPLOSIVUS	180	1.489	8	14	0	477.730	1,18	320,84
14	FAS	233	2.337	10	1	0	921.837	2,27	394,45
15	FOSSIO	222	1.947	9	14	22	762.154	1,88	391,45
16	HARPIJA	193	2.274	12	17	0	725.676	1,79	319,12
17	HEKSOGEN	253	2.987	12	87	101	1.861.659	4,58	623,25
18	ISTRAŽIVAČ	268	5.267	20	273	0	2.683.690	6,61	509,53
19	ISTRAŽIVAČ BENZ	154	1.486	10	62	0	960.702	2,37	646,50
20	IVALA LARON	64	313	5	0	0	89.847	0,22	287,05
21	LOCO	216	2.184	10	20	0	566.727	1,40	259,49
22	MAGNUS	55	278	5	4	0	92.952	0,23	334,36
23	MAPER	141	999	7	11	0	331.505	0,82	331,84
24	MINA PLUS	233	2.658	11	59	0	1.012.027	2,49	380,75
25	MINE-EX	137	795	6	0	0	239.913	0,59	301,78
26	MKA*DEMING	217	3.406	16	57	0	1.287.852	3,17	378,11
27	MUNGOS RAZMINIRANJE	242	11.277	47	294	0	3.399.805	8,37	301,48
28	NEUTRAL	224	1.960	9	25	0	763.651	1,88	389,62
29	NITRAT d.o.o.	228	2.300	10	62	0	718.430	1,77	312,36
30	NOSTER VISUS	264	2.173	8	16	0	590.560	1,45	271,77
31	OMNIA MEA	14	56	4	0	0	18.830	0,05	336,25
32	ORKAN	197	1.386	7	16	0	511.024	1,26	368,70
33	PIPER	215	2.086	10	37	5	966.467	2,38	463,31
34	PIPER RAZMINIRANJE	204	1.077	5	16	0	500.080	1,23	464,33
35	PITON	195	1.384	7	25	0	477.478	1,18	345,00
36	PROLUMIS	115	628	5	49	0	298.322	0,73	475,04
37	RUMITAL	254	3.299	13	127	21	1.400.597	3,45	424,55
38	SUPERIOR RAZMINIRANJE	152	678	4	6	0	163.082	0,40	240,53
39	TAURUS RAZMINIRANJE	137	952	7	6	0	279.093	0,69	293,16
40	TERRAFIRMA	262	4.243	16	113	0	1.439.865	3,55	339,35
41	TETRAZEN	210	2.094	10	22	0	724.655	1,78	346,06
42	TITAN	227	4.037	18	130	10	1.721.305	4,24	426,38
43	TNT 7	185	1.508	8	6	0	647.435	1,59	429,33
44	TORNADO	92	1.547	17	9	0	491.966	1,21	318,01
45	TORNADO RAZMINIRANJE	161	1.584	10	59	0	637.426	1,57	402,42
46	TORPEX	165	911	6	12	0	340.985	0,84	374,30
47	ZELENI KVADRAT	224	3.742	17	133	0	2.058.977	5,07	550,23
48	ZIGO	135	1.243	9	19	0	698.534	1,72	561,97
49	ZONA RAZMINIRANJE	142	749	5	4	0	316.166	0,78	422,12
UKUPNO							40.604.007	100,00	397,23

Tablica 3.5. Pregled angažiranja kapaciteta za razminiranje i ostvarena realizacija, po ovlaštenim pravnim osobama

Pravne osobe ovlaštene za obavljanje poslova razminiranja akreditirane pri Hrvatskom centru za razminiranje u najvećoj mjeri ovlaštene su za obavljanje poslova pretraživanja i razminiranja ručnom detekcijom mina i uz pomoć strojeva za razminiranje ukupno 25 pravnih osoba, 12 pravnih osoba ovlašteno je samo za obavljanje poslova razminiranja ručnom detekcijom mina, dok je 9 pravnih osoba ovlašteno za obavljanje poslova

pretraživanja i razminiranja ručnom detekcijom mina, strojevima za razminiranje i psima za otkrivanje MES-a i NUS-a.

Najveći udio u razminiranju u 2015. godini imale su tvrtke Mungos razminiranje d.o.o. sa 8,37 %, Istraživač d.o.o. sa 6,61 % i Dok-ing razminiranje d.o.o. sa 6,36 %. Navedene tvrtke raspolažu ujedno i najvećim kapacitetima za obavljanje poslova razminiranja.

Veličina tvrtke	Broj tvrtki	PIROTEHNIČARI		POMOĆNI DJELATNICI		STROJEVI ZA RAZMINIRANJE		PSI ZA OTKRIVANJE MES-a i NUS-a	
		Broj	%	Broj	%	Broj	%	Broj	%
do 10 pirotehničara	18	133	20,37	20	25,00	10	18,18	8	19,05
od 10 do 20 pirotehničara	21	294	45,02	33	41,25	27	49,09	18	42,86
od 20 do 30 pirotehničara	4	94	14,40	16	20,00	9	16,36	16	38,10
više od 30 pirotehničara	3	132	20,21	11	13,75	9	16,36	0	0,00
Ukupno	46	653	100	80	100,00	55	100	42	100

Tablica 3.6. Prikaz akreditiranih kapaciteta za izvršavanje poslova razminiranja

Iz tablice broj 3.6 vidljivo je da je 31. prosinca 2015. godine za obavljanje poslova razminiranja bilo akreditirano 46 ovlaštenih pravnih osoba koje su zapošljavale 653 pirotehničara. Ako taj podatak usporedimo s podatkom na dan 1. siječnja 2015. godine kada je za obavljanje poslova razminiranja bilo registrirano 40 ovlaštenih pravnih osoba sa zaposlenih 650 pirotehničara, možemo zaključiti kako je 2015. godini nije došlo do značajnijeg porasta kapaciteta u humanitarnom razminiranju, ali je došlo do osjetnog porasta broja ovlaštenih pravnih osoba. Analizom kapaciteta svih ovlaštenih pravnih osoba utvrđeno je da najveći broj ovlaštenih pravnih osoba zapošljava između 10 i 20 pirotehničara.

Tijekom 2015. godine ocjena sposobnosti produžena je za 36 pravnih osoba, za 21 pravnih osoba zbog promjena u kapacitetima ocjena sposobnosti je izmijenjena, za 10 pravnih osoba Povjerenstvo za ocjenjivanje sposobnosti je po prvi puta izdalo ocjenu sposobnosti dok je za 4 ovlaštene pravne osobe zbog neispunjavanja uvjeta ukinuta ocjena sposobnosti.

Poslove stručnog nadzora u tijeku obavljanja poslova razminiranja tijekom 2015. godine obavljalo je 9 pirotehničkih nadzornika i 19 pirotehničara nadglednika koji su izvršili pregled i ovjeru 328 Izvedbenih projekata i Izmjena i dopuna izvedbenog projekta temeljem čega je ravnatelj donio 328 rješenja o odobrenju izvedbenih projekata te rješenja o izmjenama i dopunama izvedbenih projekata. Od toga je doneseno 317 pozitivnih i 11 negativnih rješenja te je obavljeno 85 uvođenja izvoditelja u posao. Provedeno je 646 stručnih nadzora u tijeku obavljanja poslova pretraživanja i razminiranja te su u 32 slučajeva utvrđene nepravilnosti i nekvalitetan rad radi čega su naložena ponavljanja poslova na površini od 84.379 m².

Provođeni su i stručni nadzori nad obavljenim poslovima pretraživanja i razminiranja na ukupnoj površini od 40.347.922 m² sukladno izjavama izvoditelja poslova. Stručni nadzor nad obavljenim poslovima obavljen je na 5.180 kontrolnih uzoraka veličine 544.197 m², što čini

1,39 % ukupno pretražene i razminirane površine (zakonska obaveza je min. 1 %). Na ukupno 4 projekata tijekom provođenja kontrole kvalitete pronađen je MES i/ili NUS te je naloženo ponavljanje poslova na površini veličine 136.435 m².

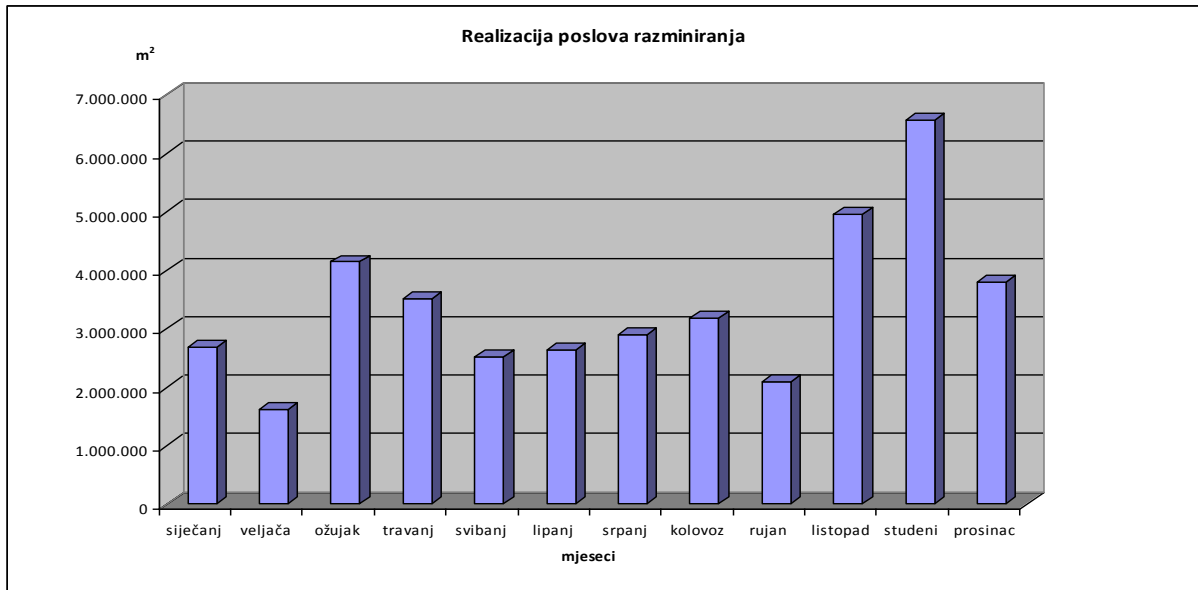
Nakon provedenog stručnog nadzora nad obavljenim poslovima pretraživanja i razminiranja s ovlaštenim geodetima i uz nazočnost voditelja radilišta izvoditelja nadzornici i nadglednici Hrvatskog centra za razminiranje sudjelovali su u provođenju geodetskih izmjera. U 2015. godini ukupno je izdano 77 naloga za provođenje geodetske izmjere. Ukupno je izvršena 81 geodetska izmjera (dio geodetskih izmjera je prenesen iz 2014. godine).

Provedeno je 86 analiza završenih projekata pretraživanja i/ili razminiranja. Temeljem rezultata provedenih završnih analiza, a sukladno utvrđenim odstupanjima projektirane i geodetski izmjerene površine na 18 projekata naložena je dorada površine. Ukupna doradena površina je veličine 132.932 m². U 2015. godini obavljeno je 78 preuzimanja pretraženih i/ili razminiranih područja.

Zaprimljeno je 19 dojava pronalazaka MES-a i NUS-a od čega se 14 pronalazaka odnosilo na područja koja su bila predmet obavljanja poslova, a 5 pronalazaka odnosilo se na pronalazke van MSP-a.

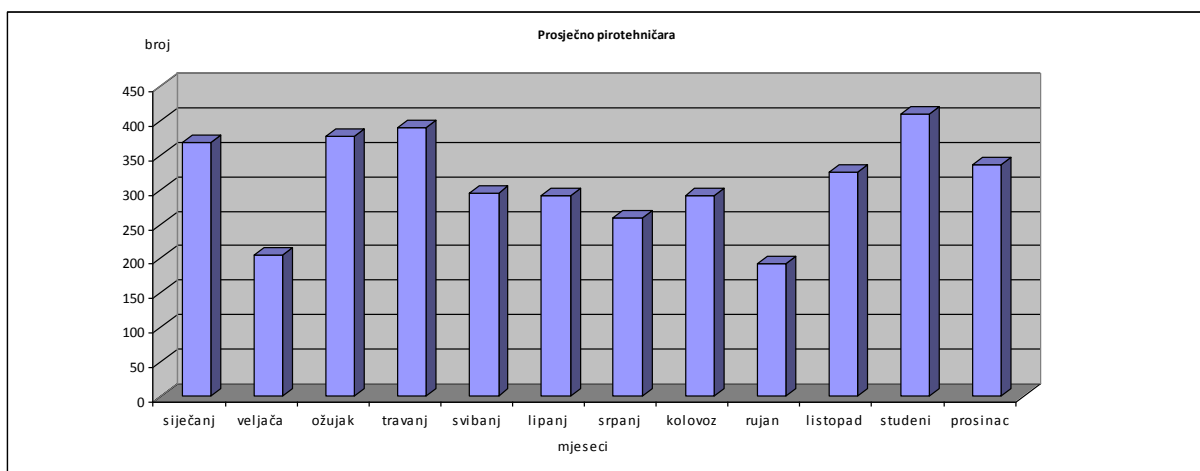
Rb.	Datum pronalaska	Mjesto pronalaska			Pronađeno sredstvo			Pronađeno na projektu
		Županija	Općina/Grad	Naselje	Vrsta	Tip	Količina	Razminirano/ van MSP
1	20.03.2015.	VS	Nijemci	Nijemci	PP mina	PMA-3	1	Van MSP
2	22.03.2015.	VS	Vukovar	Čvorkovac	PO mina	TMA-3	1	R
3	25.03.2015.	OB	Antunovac	Jakovale	PO mina	TMA-1A	1	R
4	15.04.2015.	OB	Tenja	Ugljarica	PO i PP	TMA-3	1	R
5	16.04.2015.	OB	Tenja	Nemetinska bara	PO mina	TMA-3	1	R
6	04.05.2015.	ZD	Škabrnja	Škabrnja	PP mina	PMA-3	1	R
7	10.04.2015.	VS	Stari Jankovci	Slakovci	PP mina	PMA-3	1	R
8	04.05.2015.	VP	Voćin	Lipovac Slatinski	PP mina	PMR-2A	1	Van MSP
9	02.06.2015.	OB	Šodolovci	Šodolovci	PO mine	TMA-3	4	Van MSP
10	29.05.2015.	KA	Lasinja	Desno Sredičko	PP mina	PMA-1	2	R
11	02.06.2015.	OB	Šodolovci	Donji olaj	PO mina	TMA-3	4	Van MSP
12	29.06.2015.	SM	Sunja	Strmen	PO mina	TMA-4	1	R
13	14.08.2015.	VS	Strošinci	Debrinja	PP mine	PMA-2	8	R
14	08.10.2015.	ZD	Stankovci	Morpolača	PO mina	TMA-4	1	R
15	13.10.2015.	VS	Nijemci	Mrcinište	PO mina	PMR-2A	1	Van MSP
16	28.10.2015.	OB	Tenja	Ugljarica	PP mina	PMA-3	1	R
17	06.11.2015.	VS	Nijemci		PO	TMA-5	1	R
18	14.11.2015.	VS	Nuštar	Cerić	PP mina	PROM-1	1	R
19	07.12.2015.	OB	Nemetin		PO	TMA-3	1	R
Ukupno								34

Tablica 3.7. Evidencija naknadno pronađenog MES-a i NUS-a



Graf 3.6 Prikaz realizacije poslova razminiranja, po mjesecima

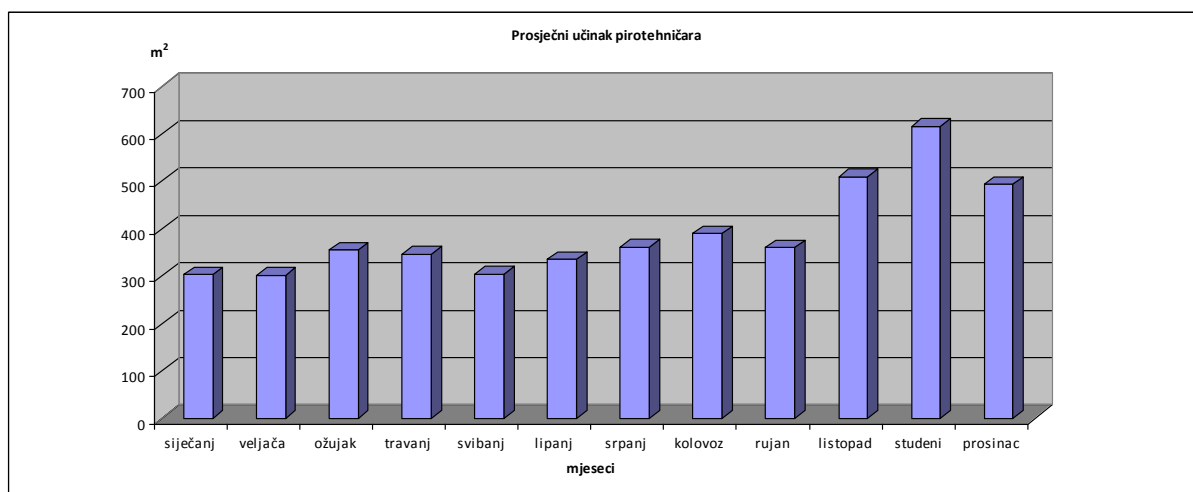
Iz prethodnog grafa vidljivo je da je najveća realizacija bila tijekom ožujka i travnja, te osobito tijekom listopada, studenoga i prosinca što je i razumljivo jer su sredinom rujna započeli poslovi razminiranja poljoprivrednog zemljišta na kojima su bili uposleni svi kapaciteti, ali takva realizacija je ostvarena najvećim dijelom zbog mogućnosti korištenja strojeva za pripremu površina na gotovo svim poljoprivrednim površinama. Posebno treba istaknuti mjesec studeni kada je zahvaljujući razminiranju uglavnom poljoprivrednog zemljišta i upotrebi strojeva za pripremu površina, ali i povoljnim vremenskim uvjetima, postignuta najveća mjesečna realizacija od početka razminiranja.



Graf 3.7 Prikaz prosječnog angažiranja pirotehničara, po mjesecima

Iz grafa 3.7 vidljivo je da je prosječan angažman pirotehničara bio ujednačen tijekom cijele godine uz odstupanja tijekom veljače i rujna kad je bio najmanji. Tijekom veljače su uzrok nepovoljni vremenski uvjeti, što se odrazilo i na realizaciju poslova razminiranja u tom mjesecu, a tijekom rujna što je većina ugovorenih poslova bila dovršena tijekom kolovoza, a

s razminiranjem poljoprivrednog zemljišta se krenulo tek sredinom rujna kad su ostvareni svi formalni preduvjeti propisani Natječajem koji je raspisala Agencija za plaćanja u poljoprivredi, ribarstvu i ruralnom razvoju.



Graf 3.8 Prikaz ostvarenih prosječnih učinaka angažiranih pirotehničara, po mjesecima

U grafu 3.8 su prikazani prosječni učinci pirotehničara tijekom godine. Iz grafa je vidljivo da su prosječni učinci bili ujednačeni od siječnja do rujna, te da su nešto povećani tijekom listopada, studenoga i prosinca. Kao i kod ukupne realizacije uzrok nešto većim prosječnim učincima kroz ova tri mjeseca je razminiranje poljoprivrednog zemljišta i značajna upotreba strojeva za pripremu površina koji u velikoj mjeri olakšavaju rad pirotehničara nakon strojeva, ali i značajno doprinose sigurnosti rada.

Godina		2013.	2014.	2015.	UKUPNO
Ostvarena realizacija m ²		32.343.124	37.748.867	40.604.007	110.695.998
Pronađeno	PPM	1.771	1.842	2.435	6.048
	POM	775	1507	658	2.940
	UKUPNO MES	2.546	3.349	3.093	8.988
	NUS	19.412	1.984	1.708	23.104
	UKUPNO MES I NUS	21.958	5.333	4.801	32.092
Realizirano m ² za jedan MES		12.704	11.272	13.128	12.368
Realizirano m ² za jedan MES I NUS		1.473	7.078	8.457	5.670
Ostvareno radnih dana		338	337	330	
Prosječno angažirano pirotehničara po radnom danu		272	287	310	
Prosječno angažirano strojeva po radnom danu		8	7	8	
Prosječno angažirano pasa po radnom danu		1	2	1	
Prosječni ostvareni učinak pirotehničara m ² /dan		352	390	397	

Tablica broj 3.8. Prikaz prosječnog angažiranja kapaciteta za razminiranje u trogodišnjem razdoblju

3.1.1.2. Smanjenje MSP-a provedbom općeg izvida

Usporedo s poslovima razminiranja minski sumnjivih područja koje su obavljale ovlaštene pravne osobe, izvidnički timovi Hrvatskog centra za razminiranje koji su osnovani u 2015.

godini u cilju kvalitetnijeg i racionalnijeg izvršenja poslova općeg izvida i obilježavanja minski sumnjivog područja su u 2015. godini vršili ciljano izviđanje sa svrhom ažuriranja podataka o minski sumnjivom području.

Na području četiri županije Hrvatski centar za razminiranje je obavljao i poslove tehničkog izvida unutar poligona kategoriziranih za pretraživanje u cilju dodatne provjere podataka prikupljenih općim izvidom te prikupljanja novih podataka, odnosno kao potpora aktivnostima općeg izvida. Tehnički izvid je obavljen unutar poligona ukupne površine 5.684.923 m².

Izvršavanje navedenih poslova, sukladno Standardnom operativnom postupku SOP 01.01. Opći izvid, rezultiralo je smanjenjem MSP Republike Hrvatske u 2015. godini za 27.153.434 m².

Sukladno navedenom, Plan humanitarnog razminiranja za 2015. godinu u dijelu koji se odnosi na opći izvid je ostvaren s 51%.

Rb.	Županija	Planirano smanjenje MSP-a općim izvidom	Ukupno smanjenje MSP-a općim izvidom	Ostvarenje općeg izvida u 2015. godini
		m ²	m ³	%
1	Brodsko-posavska	8.500.000	4.709.837	55,4
2	Karlovačka	7.000.000	1.419.587	20,3
3	Ličko-senjska	2.300.000	1.849.044	80,4
4	Osječko-baranjska	10.000.000	6.214.738	62,1
5	Požeško-slavonska	4.000.000	518.446	13,0
6	Sisačko-moslavačka	10.000.000	4.118.926	41,2
7	Splitsko-dalmatinska	500.000	846.638	169,3
8	Šibensko-kninska	2.000.000	466.577	23,3
9	Vukovarsko-srijemska	3.900.000	3.411.857	87,5
10	Zadarska	5.000.000	3.597.784	72,0
UKUPNO		53.200.000	27.153.434	51,0

Tablica broj 3.9. Ukupno planirano i ostvareno smanjenje MSP-a općim izvidom po županijama

Smanjenje MSP-a općim izvidom u 2015. godini nije ostvareno u planiranoj veličini zbog kasnijeg započinjanja, a samim time i završetka ili čak nastavljanja ugovorenih poslova razminiranja poljoprivrednog zemljišta financiranog sredstvima Europskog poljoprivrednog fonda za ruralni razvoj u 2016. godini, čime djelatnici Hrvatskog centra za razminiranje nisu bili u mogućnosti provesti analize završenih projekata razminiranja, analize minskoeksplozivnih zapreka preostalog MSP-a nakon razminiranja te stvoriti uvjete za isključenje planiranih površina.

3.1.1.2.1. Povećanje MSP-a provedbom općeg izvida

Rb.	Županija	Ukupno uključena površina u minski sumnjivu općim izvidom
		m ²
1	Brodsko-posavska	94.069
2	Karlovačka	931.263
3	Ličko-senjska	4.404.248
4	Osječko-baranjska	66.180
5	Požeško-slavonska	41.441
6	Sisačko-moslavačka	555.555
7	Splitsko-dalmatinska	96.284
8	Šibensko-kninska	543.352
9	Vukovarsko-srijemska	63.592
10	Zadarska	221.387
UKUPNO		7.017.371

Tablica broj 3.10. Ukupno uključena površina u minski sumnjivu općim izvidom po županijama

U 2015. godini provedbom općeg izvida u cilju ažuriranja MSP-a i za potrebe izrade idejnih projekata razminiranja i pretraživanja, sukladno dobivenim novim podacima tijekom godine Hrvatski centar za razminiranje je površinu veličine 7.017.371 m² unutar 10 županija uključio u minski sumnjivu.

Na području Brodsko-posavske županije uključeno je 94.069 m² sukladno dodatno prikupljenim podacima o postojanju minsko-eksplozivnih sredstava kroz realizaciju idejnih projekata razminiranja na području šume Prašnik na prostorima Stare Gradiške i Dragalića.

Na području Karlovačke županije uključeno je 931.263 m² prema prikupljenim podacima o postojanju minsko-eksplozivnih sredstava na području Barilovića.

Na području Osječko-baranjske županije uključeno je 66.180 m² sukladno prikupljenim podacima o zagađenosti površina minsko-eksplozivnih sredstvima kroz realizaciju idejnih projekata razminiranja na lokacijama na području Osijeka, Antunovca i Šodolovaca.

Na području Požeško-slavonske županije uključeno je 41.441 m² na prostoru naselja Jagma u Lipiku, temeljem prikupljenih dodatnih podataka o minskoj opasnosti.

Prema utvrđenom postojanju zaostalog kazetnog streljiva tipa KB-1 na prostoru Sinja te podacima o minskoj opasnosti na području Dinare u Općini Hrvace, ukupno je uključeno 96.284 m² u Splitsko-dalmatinskoj županiji.

Na području Sisačko-moslavačke županije utvrđeno je postojanje minsko-eksplozivnih sredstava na prostorima Jasenovca, Novske, Sunje, Gline i uz državnu granicu sa Bosnom i Hercegovinom na području Topuskog, što je rezultiralo uključenjem 555.555 m².

Također, utvrđeno je zagađenje kazetnim streljivom KB-1 na prostorima Grada Šibenika te postojanje minsko-eksplozivnih sredstava na prostorima Skradina, Drniša i Promine te je sukladno navedenom na području Šibensko-kninske županije uključeno 543.352 m².

Na području Vukovarsko-srijemske županije uključeno je 63.592 m² na prostoru Vrbanje i Vukovara, prema dodatno prikupljenim podacima o postojanju minsko-eksplozivnih sredstava.

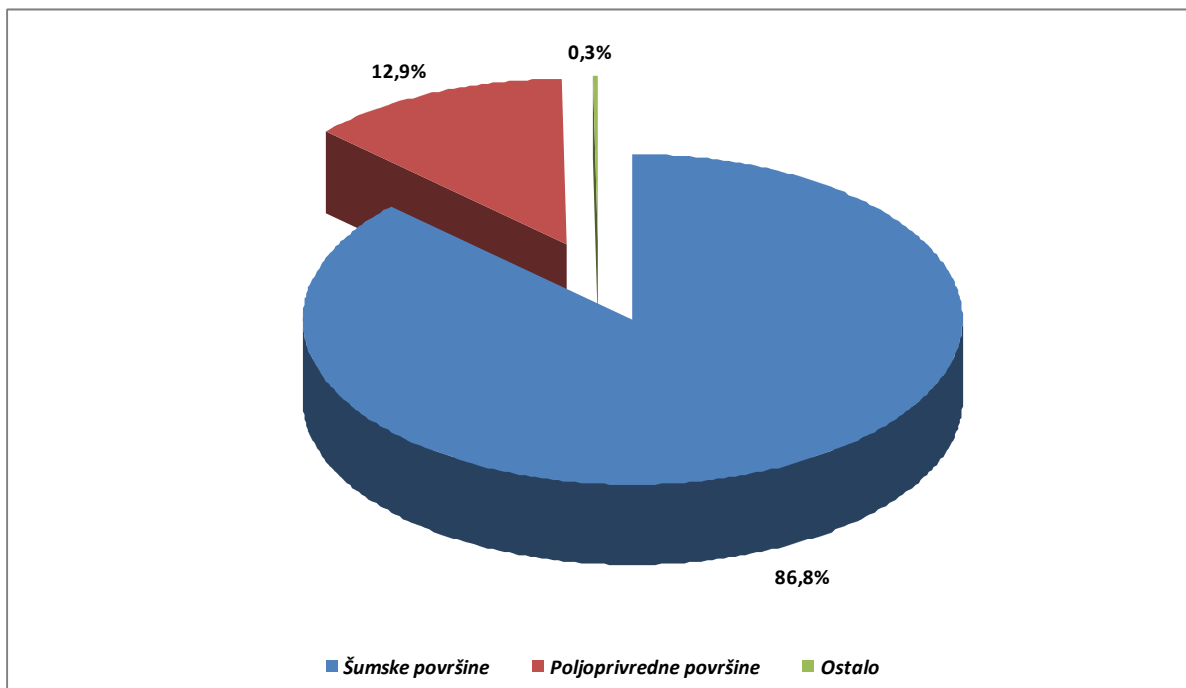
U Zadarskoj županiji utvrđeno je postojanje zaostalog kazetnog streljiva tipa KB-1 na prostorima Zemunika Donjeg, Sukošana i Jasenica, kao i postojanje minsko-eksplozivnih sredstava na prostorima Zemunika Donjeg, Novigrada, Stankovaca, Škabrnje i Benkovca te je sukladno navedenom na području Zadarske županije uključeno 221.387 m².

Na području Ličko-senjske županije uključeno je 4.404.248 m² i to na prostorima Gospića, Donjeg Lapca i Lovinca te posebno ističemo uključeno područje bivšeg vojnog aerodroma uz državnu granicu s BiH, uz naselje Željava, površine 4.192.197m², za koje je Hrvatski centar za razminiranje dobio informacije o minskoj zagađenosti u 2015. godini, iako je područje predano lokalnoj samoupravi u 2012. godini. Da se ovakvi slučajevi ne bi ponavljali, tijekom godine Hrvatski centar za razminiranje je uspostavio suradnju s Ministarstvom obrane u cilju da se već prilikom primopredaje neperspektivnih vojnih objekata jedinicama lokalne i/ili područne (regionalne) samouprave uključi Hrvatski centar za razminiranje te odmah razmotri pitanje moguće minske zagađenosti takvih područja i/ili građevina.

3.1.1.3. Struktura razminiranog i općim izvidom smanjenog MSP-a

Hrvatski centar za razminiranje izvršava analizu podataka vezanih uz strukturu minski sumnjive površine korištenjem podataka koji se odnose na kategorije zemljišnog pokrova koje posjeduju Hrvatske šume d.o.o., Agencija za plaćanja u poljoprivredi, ribarstvu i ruralnom razvoju, Agencija za zaštitu okoliša i Državna geodetska uprava.

Temeljem provedene analize strukture površina u MSP-u, krajem 2015. godine, utvrđeno je 12,9 % MSP-a Republike Hrvatske kao poljoprivredne površine, 86,8% MSP-a kao šumske površine te 0,3% MSP-a kao „ostale površine“ (vode i močvarno zemljište, stijene, klizišta, kamenjare, obale i dr.)



Graf broj 3.9. Struktura MSP-a Republike Hrvatske na dan 31. prosinca 2015. godine

U Središnjoj Hrvatskoj težište poslova sukladno Planu bilo je u šumama koje su po namjeni gospodarske i to na području G.J. Prašnik, G.J. Gradiška brda, G.J. Okučanska brda i G.J. Južni Psunj u Brodsko-posavskoj županiji.

U Istočnoj Hrvatskoj najviše su se razminirale i općim izvidom isključivale šumske površine na području Vukovarsko-srijemske županije, koje su činile cjelokupni preostali MSP Županije, a odnose se na G.J. Vrapčana, G.J. Dionica, G.J. Dubovica, G.J. Narača, G.J. Topolovac i G.J. Debrinja. Također, potrebno je istaknuti rješavanje velikog dijela minski sumnjivog područja na prostoru G.J. Jagodnjačke šume.

U južnim županijama razminiranje šumskih površina je izvršavano na područjima koja je državna uprava ili regionalna samouprava utvrdila kao prioritetna područja s obzirom na omogućenje gospodarskog razvitka, nadziranja državne granice ili provedbu protupožarne zaštite.

3.1.1.4. Ostvarenje planiranih podciljeva

3.1.1.4.1. Rješavanje u cijelosti minskog problema Vukovarsko-srijemske županije

U 2015. godini izvršeni su svi planirani poslovi i u cijelosti je uklonjeno minski sumnjivo područje Vukovarsko-srijemske županije.

Tijekom 2005. godine završeno je cjelokupno izviđanje MSP-a gradova i općina Županije te utvrđena stvarna veličina MSP-a od 107,2 km². Nakon cjelokupnog izviđanja MSP-a, kroz poslove razminiranja i općeg izvida do početka 2010. godine MSP je smanjen i iznosio je 55

km², odnosno smanjen je za 50%. Od 2010. godine do kraja 2015. godine zabilježeno je najznačajnije smanjenje MSP-a, te je u studenom 2015. godine u cijelosti uklonjena minska opasnost s područja Županije.

U nastavku slijedi opis poslova izvršenih u 2015. godini, ujedno i posljednjih, višegodišnjih poslova u cilju uklanjanja cjelokupnog MSP-a s područja Vukovarsko-srijemske županije.

Izvršenjem poslova razminiranja kroz 19 idejnih projekta pretraživanja i razminiranja ukupno je razminirana površina od 11.297.120 m².

Razminirane su prvenstveno preostale minski sumnjive šumske površine u Gradu Vinkovcima i općinama Nijemci, Stari Jankovci, Vrbanja, Tordinci, Markušica i Vrbanja, a koje su obuhvaćale G.J. Vrapčana, G.J. Dionica, G.J. Topolovac, G.J. Debrinja, G.J. Osječke nizinske šume, G.J. Dubrave, G.J. Narača i G.J. Ada Grede.

Također, na području Grada Vukovara razminirana je poljoprivredna površina na području Čvorkovac, kao i cjelokupno minski sumnjivo područje Općine Gunja koje je obuhvaćalo razminiranje šumskog inundacijskog pojasa rijeke Save, od podnožja nasipa do razminiranog obalnog pojasa rijeke Save unutar G.J. Savski Lugovi. Izvršenjem navedenih poslova razminiranja omogućeno je saniranje i revitalizacija poplavljenog dijela Općine.

Na razminiranim površinama Županije ukupno je pronađeno i uništeno 1.224 protupješačkih mina, 318 protutenkovskih mina i 945 komada NUS-a.

Završetkom višegodišnjih poslova razminiranja na području Vukovarsko-srijemske županije, ostvarena su dugotrajna nastojanja u osiguranju sigurnosti stanovništva i povratku poljoprivrednih i šumskih dobara na korištenje zajednici, povećavajući time gospodarski potencijal ove Županije.

3.1.1.4.2. Rješavanje u cijelosti minskog problema Brodsko-posavske županije

U 2015. godini planirano je rješavanje u cijelosti minskog problema Brodsko-posavske županije, kojeg su činile minski sumnjive šumske i poljoprivredne površine u općinama Dragalić, Okučani, Gornji Bogićevci, Stara Gradiška.

Izvršenjem poslova razminiranja kroz 16 idejnih projekta pretraživanja i razminiranja ukupno je razminirana površina od 2.554.991 m², u općinama Dragalić, Okučani, Gornji Bogićevci i Stara Gradiška.

Osim poslova razminiranja, Hrvatski centar za razminiranje intenzivno je tijekom 2015. godine provodio poslove općeg i tehničkog izvida. Svi provedeni poslovi protuminskog djelovanja, doprinijeli su isključenju većeg područja iz minski sumnjivih površina, odnosno ostvareno je rješavanje cjelokupnog minski sumnjivog područja u općinama Stara Gradiška, Dragalić i Gornji Bogićevci.

U Općini Stara Gradiška izvršeno je razminiranje preostalog minski sumnjivog dijela G.J. Prašnik, kao i područje Specijalnog rezervata šumske vegetacije u G.J. Prašnik te poljoprivredna površina istočno od razminiranog cestovnog pojasa trase državne ceste D5 Novi Varoš – kanal Strug.

Na području Općine Okučani izvršeno je razminiranje šumskih odjela 10 i 11 u G.J. Južni Psunj, odjela 55a, 56a, 59a i 60a u G.J. Okučanska brda, šumskog odsjeka 18a u G.J. Gradiška brda i šumske površine istočno od naselja Trnava.

Na području Općine Dragalić izvršeno je razminiranje na području uz naselja Pivare i Novi Varoš, područje Medarskih vinograda i dio šumskog odjeka 1a u G.J. Podložje.

Na području Općine Gornji Bogićevci razminirane su šumske površine istočno od naselja Trnava i na području Lještare u G.J. Gradiška brda.

Od izvršenih poslova razminiranja važno je istaknuti razminiranje svih poljoprivrednih površina na području Brodsko-posavske županije, zahvaljujući osiguranim financijskim sredstvima Europskog poljoprivrednog fonda za ruralni razvoj.

Razminiranje poljoprivrednih površina izvršeno je sukladno izrađenom idejnom projektu pretraživanja i razminiranja naziva „Poljoprivredne površine na području Brodsko-posavske županije“, oznake PPR-BPOKU-002-01-15, površine 857.425 m². Poslovi razminiranja prema navedenom projektu započeti su u listopadu 2015. godine. Površine su obuhvatile područje općina Dragalić, Gornji Bogićevci i Okučani, odnosno poljoprivredne površine na području naselja Trnava, Mašićka Šagovina, Žuberkovac i Širinci.

Na svim razminiranim površinama ukupno je pronađeno i uništeno 8 protupješačkih mina i 37 komada NUS-a.

Prijedlogom Plana protuminskog djelovanja za 2016. godinu, predviđeno je rješavanje preostalog minski sumnjivog područja na prostoru Općine Okučani koje obuhvaća šumske površine unutar G.J. Južni Psunj, G.J. Zapadni Psunj i G.J. Okučanska brda.

3.1.1.4.3. Rješavanje u cijelosti minskog problema poljoprivrednog zemljišta Karlovačke, Osječko-baranjske i Požeško-slavonske županije i započinjanje s cjelovitim rješavanjem minskog problema poljoprivrednog zemljišta Splitsko-dalmatinske, Šibensko-kninske i Zadarske županije

Poljoprivredno zemljište je dobro od interesa za Republiku Hrvatsku i ima njezinu posebnu zaštitu. Postojanje minske opasnosti na poljoprivrednom zemljištu predstavlja zapreku u zaštiti, korištenju i raspolaganju neobrađenim poljoprivrednim zemljištem, stoga su poslovi razminiranja poljoprivrednog zemljišta Republike Hrvatske prepoznati kao poslovi od izrazitog značaja.

Ukupna planirana površina 2015. godini je iznosila 29.979.970 m², od čega se 14.883.427 m² odnosilo na poslove pretraživanja, a 15.096.543 m² na poslove razminiranja, što je prva faza cjelovitog rješavanja minskog problema poljoprivrednog zemljišta.

Na području **Karlovačke županije** planirano je razminiranje poljoprivrednih površina sukladno izrađenom idejnom projektu pretraživanja i razminiranja naziva „Poljoprivredne površine u Karlovačkoj županiji“, oznake PPR-KARAK-007-01-15, površine 3.756.603 m². Poslovi razminiranja prema navedenom projektu započeti su u rujnu 2015. godine. Površine su obuhvatile područje općina Cetingrad, Josipdol, Plaški, Rakovica, Saborsko, Vojnić i Tounj, a tijekom 2015. godine izvršeno je razminiranje površine od 1.984.110 m², što je 53 % završenih poslova. Ukupno je na navedenoj razminiranoj površini pronađeno 25 protupješačkih mina i 4 NUS-a.

Na području **Osječko-baranjske županije** planirano je razminiranje poljoprivrednih površina na području Grada Valpova i općina Darda, Donji Miholjac, Petlovac, Jagodnjak, Petrijevc, Šodolovci, ukupne površine u iznosu od 1.388.965 m², sukladno sljedećim izrađenim idejnim projektima:

- „Poljoprivredne površine na području Osječko-baranjske županije 1 .dio“, oznake PR-OBŠOD-014-02-15, površine 912.748 m²,
- „Poljoprivredne površine na području Osječko-baranjske županije 2. dio“, oznake PPR-OBDMI-015-02-15, površine 476.217 m².

Površine su obuhvatile područje općina Darda, Donji Miholjac, Petlovac i Jagodnjak.

U 2015. godini u cijelosti je izvršeno razminiranje površina koja su bile obuhvaćene idejnim projektom površine 476.217 m². Ukupno je na navedenoj razminiranoj površini pronađeno 8 komada protupješačkih mina.

Za idejni projekt „Poljoprivredne površine na području Osječko-baranjske županije 1. dio“, površine 912.748 m², Agencija za plaćanja u poljoprivredi, ribarstvu i ruralnom razvoju odbila je isplatiti predviđena sredstva zbog propusta u postupku javne nabave. Realizacija navedenog projekta predviđena je u 2016. godini.

Za razminiranje poljoprivrednih površina na području **Požeško-slavonske županije** izrađen je idejni projekt naziva „Poljoprivredne površine Požeško-slavonske županije“, oznake PPR-PSPAK-009-01-15, površine 3.732.385 m², na području gradova Lipik i Pakrac. Agencija za plaćanja u poljoprivredi, ribarstvu i ruralnom razvoju odbila je isplatiti predviđena sredstva zbog propusta u postupku javne nabave. Realizacija projekta predviđena je u 2016. godini.

U 2015. godini izrađeni su idejni planovi razminiranja koji su obuhvatili poljoprivredne površine Splitsko-dalmatinske, Šibensko-kninske i Zadarske županije:

- „Poljoprivredne površine na području Općine Hrvace“, oznake PR-SDHRV-115-11-15 , površine 1.003.607 m²,

- „Poljoprivredne površine na području gradova Vodice, Skradina i Drniša te Općine Promina“, oznake PR-ŠKDRN-116-11-15, površine 669.797 m²,
- Poljoprivredne površine u Zadarskoj županiji, oznake PR-ZDZDO-112-11-15, površine 715.034 m².

Navedeni idejni planovi razminiranja predstavljaju temelj korisnicima (županijama) za podnošenje zahtjeva za potporu iz Europskog poljoprivrednog fonda za ruralni razvoj na prvi natječaj koji će 2016. objaviti Agencija za plaćanja u poljoprivredi, ribarstvu i ruralnom razvoju. Temeljem navedenih zahtjeva Agencija donijet će odluku o prihvatljivosti zahtjeva, nakon čega će županije objaviti poziv na nadmetanje radi ustupanja poslova razminiranja.

3.1.1.4.4. Nastavljanje rješavanja minskog problema poljoprivrednog zemljišta Ličko-senjske i Sisačko-moslavačke županije

Na području **Ličko-senjske županije** predviđeno je razminiranje poljoprivrednih površina na području gradova Gospić i Otočac te općina Donji Lapac, Perušić, Plitvička Jezera, ukupne površine u iznosu od 6.819.070 m², sukladno sljedećim izrađenim idejnim projektima:

- „Poljoprivredne površine u naseljima Lički Ribnik, Ornice, Novo Selo Bilajsko i Divoselo“, oznake PPR-LSGOS-017-02-15, površine 4.619.818 m²,
- „Poljoprivredne površine u naseljima Podum, Dabar i Glibidol“, oznake PPR-LSOTČ-019-02-15, površine 1.796.403 m²,
- „Poljoprivredne površine u naseljima Gornji Lulići i Oraovac“, oznake PR-LSPER-018-02-15, površine 402.849 m².

U 2015. godini izvršen je postupak javne nabave i odabrani su izvođači poslova, međutim zbog nepovoljnih vremenskih uvjeta realizacija gore navedenih projekata se očekuje u 2016. godini. Također, sukladno Zakonu o protuminskom djelovanju, izrađeni su idejni planovi razminiranja s kojima će se Županija javiti na slijedeći natječaj za dodjelu potpora za razminiranje poljoprivrednog zemljišta.

Rb.	Naziv idejnog plana razminiranja	Oznaka idejnog plana razminiranja	Površina
			m ²
1.	Poljoprivredne površine u naselju Agabe i Čanak	PR-LSPJE-120-12-15	2.074.952
2.	Poljoprivredne površine na području Tromeđe i Bliznice te u naselju Jurkovići	PR-LSGOS-121-12-15	1.739.115
3.	Poljoprivredne površine u naselju Donji Vaganac	PR-LSPJE-122-12-15	1.159.200
4.	Poljoprivredne površine na području Obljajac te u naseljima Novoselija i Veljun	PR-LSGOS-119-12-15	607.169
5.	Poljoprivredne površine u naseljima Barlete i Bilaj	PR-LSGOS-117-12-15	1.532.605
6.	Poljoprivredne površine između naselja Lički Ribnik i Ornice	PR-LSGOS-118-12-15	4.140.424
UKUPNO			11.253.465

Tablica broj 3.11. Prikaz ukupno projektirane minski sumnjive poljoprivredne površine u Ličko-senjskoj županiji za poslove u 2016. godini

Na području Sisačko-moslavačke županije predviđeno je razminiranje poljoprivrednih površina na području gradova Sisak, Petrinja i Gline te općina Sunja, Dvor i Topusko, ukupne površine od 13.425.522 m², sukladno sljedećim izrađenim idejnim projektima:

- „Poljoprivredne površine na području Grada Gline, općina Topusko, Gvozd i Dvor“, oznake PPR-SMGLI-006-01-15, površine 1.992.880 m². Poslovi na navedenom projektu započeli su u rujnu 2015. godine te je razminirana površina od 1.771.306 m², što čini 89% izvršenja. Tijekom razminiranja pronađeno je 29 protupješačkih mina i 1 komad NUS-a.
- „Poljoprivredne površine na području grada Gline i Petrinje“, oznake PPR-SMPET-023-02-15, površine 6.130.521 m². Poslovi su započeli u rujnu 2015. godine te je razminirana površina od 5.352.977 m², što čini 87% izvršenja. Tijekom razminiranja pronađeno je 63 protupješačkih mina, 14 protuoklopnih mina i 1 komad NUS-a.
- „Poljoprivredne površine na području Grada Petrinje“, oznake PPR-SMPET-025-02-15, površine 2.759.342 m². Poslovi na navedenom projektu započeli su u studenom 2015. godine te je razminirana površina od 2.610.583 m², što čini 95% izvršenja. Tijekom razminiranja pronađeno je 23 protupješačkih mina i 4 komada NUS-a.
- „Poljoprivredne površine na području Grada Siska i Općine Sunja“, oznake PPR-SMSUNJ-026-02-15, površine 2.542.779 m². Poslovi na navedenom projektu započeli su u rujnu 2015. godine te je razminirana površina od 1.328.282 m², što čini 52% izvršenja. Tijekom razminiranja pronađeno je 10 protupješačkih mina i 3 komada NUS-a.

Također, sukladno Zakonu o protuminskom djelovanju, izrađeni su idejni planovi razminiranja temeljem kojih će Županija sudjelovati na sljedećem natječaju za dodjelu potpore za razminiranje poljoprivrednog zemljišta.

Rb.	Naziv idejnog plana razminiranja	Oznaka idejnog plana razminiranja	Površina
			m ²
1.	Poljoprivredne površine na području naselja Madžari	PR-SMSUNJ-132-12-15	125.571
2.	Poljoprivredne površine na području Grada Gline i Općine Gvozd	PR-SMGLI-127-12-15	2.077.944
3.	Poljoprivredne površine na području naselja Gora	PR-SMPET-131-12-15	402.627
4.	Poljoprivredne površine uz naselje Kričke u Gradu Novska	PR-SMNOV-130-12-15	759.286
5.	Poljoprivredne površine sjeverno od naselja Košutarice	PR-SMJAS-111-11-15	256.648
6.	Poljoprivredne površine na području naselja Novoselci i Bobovac	PR-SMSUNJ-113-11-15	3.179.046
UKUPNO			6.801.122

Tablica broj 3.12. Prikaz projektirane minske sumnjive poljoprivredne površine u Sisačko-moslavačkoj županiji za poslove u 2016. godini

3.1.1.4.5. Nastavljanje sa sustavnim razminiranjem gospodarskih šuma u Osječko-baranjskoj i Sisačko-moslavačkoj županiji

Sukladno Planu humanitarnog razminiranja za 2015. godinu na području Općine Jagodnjak planirano je razminiranje 639.891 m² unutar G.J. Jagodnjačke šume.

Na temelju prijedloga Hrvatskog centra za razminiranje, u svibnju 2015. godine potpisan je ugovor sa Središnjom agencijom za financiranje i ugovaranje programa i projekata Europske unije za idejni projekt čije je financiranje predviđeno iz sredstava pretprijetnog fonda Europske unije, IPA 2011 površine 3.977.000 m². Razminiranje inundacijskog pojasa rijeke Drave na području općina Jagodnjak, Darda i Petrijevci je započeto u srpnju 2015. godine. Izvršenjem navedenog posla, planirani poslovi razminiranja godini gospodarskih šuma u Osječko-baranjskoj županiji izvršeni su u obimu 6 puta većem od planiranog za 2015. godinu.

Na području Sisačko-moslavačke županije ugovoreno je razminiranje 721.835 m² na području Kotar šume u Gradu Petrinji. Sredstva su osigurana iz Državnog proračuna te donacijama Kneževine Monako i Vlade SAD-a preko Međunarodne fondacije ITF i HEP-a d.d. Sukladno Planu humanitarnog razminiranja za 2015. godinu na području Kotar šume ukupno je planirano razminiranje 1.337.079 m². Iz navedenog je vidljivo da je realizirano 54% planiranog.

Također, sredstvima Hrvatskih šuma d.o.o. osigurana je provedba poslova razminiranja na području Grada Gline, površine 305.187 m², a obuhvaćeni su šumski odjeli 41b, 42a, 51a, 51b, 51c, 51d, 44b u G.J. Pokule Pećine.

3.2. Održavanje i unaprjeđivanje sustava obilježenosti cjelokupnog MSP-a i područja zagađenog isključivo neeksplozivnim ubojnim sredstvima

Usporedo s provedbom općeg izvoda i poslova razminiranja u 2015. godini, jedna od težišnih aktivnosti Hrvatskog centra za razminiranje bila je provedba i kontrola obilježenosti i prema potrebi, dodatno obilježavanje minski sumnjivog područja i područja zagađenog isključivo NUS-om radi stvaranja jasne granice između sigurne i minski sumnjive površine ili površine zagađene isključivo NUS-om.

Informacije o položaju oznaka o opasnostima od mina i mogućem pronalasku NUS-a su jedan od temeljnih elemenata informacijskog sustava koji je dostupan svim građanima Republike Hrvatske i gostima koji dolaze u našu zemlju putem interneta kroz MISportal na kojem se stanje miniranosti, zagađenosti isključivo NUS-om i obilježenosti MSP-a, tjedno ažurira. Zemljovidni miniranosti i zagađenosti isključivo NUS-om s podacima o postavljenim oznakama upozorenja su se i u 2015. godini dostavljali tijelima državne uprave, jedinicama lokalne i područne (regionalne) samouprave, policijskim upravama te drugim fizičkim i pravnim osobama na zahtjev.

U informacijskom sustavu o miniranosti svaka oznaka koja ukazuje na minsku opasnost i moguć pronalazak NUS-a je fotografirana, numerirana, prostorno definirana, odnosno smještena u koordinatni sustav i ucrtana u karte.

Na dan 1. siječnja 2015. godine MSP Republike Hrvatske bio je obilježen s 12.071 oznaka koje ukazuju na minsku opasnost i moguć pronalazak neeksplozivnih ubojnih sredstava te se prostirao unutar 79 gradova i općina u 10 županija.

Dana 31. prosinca 2015. godine MSP Republike Hrvatske bio je obilježen s 13.274 oznakom koje ukazuju na minsku opasnost i moguć pronalazak neeksplozivnih ubojnih sredstava i prostirao se unutar 69 gradova i općina u 9 županija.

Cilj Hrvatskog centra za razminiranje je postići što veći broj oznaka minske opasnosti tabli na km² MSP-a.

Iako se ukupna minski sumnjiva površina tijekom 2015. godine smanjena za 12% u odnosu na početnu u 2015. godini na dan 31. prosinca 2015. MSP je bio obilježen s 13.274 table koje ukazuju na minsku opasnost, odnosno s 28 tabli/km², dok je na dan 1. siječnja 2015. god. MSP bio obilježen s 12.071 tablom koje ukazuju na minsku opasnost, odnosno s 23 table/km².

3.3. Koordiniranje aktivnosti edukacije o opasnostima od mina i pomoći žrtvama mina

Sukladno Zakonu o humanitarnom razminiranju, edukacija o opasnostima od mina i pomoć žrtvama mina provedena je tijekom 2015. godine uz koordinativnu ulogu Hrvatskog centra za razminiranje i u suradnji s tijelima državne uprave sukladno njihovim nadležnostima te domaćim i međunarodnim organizacijama i udrugama.

3.3.1. Edukacija o opasnostima od mina

U skladu s planiranim za 2015. godinu obavljane su edukacije o opasnostima od MES-a i NUS-a u 11 županija i Gradu Zagrebu. Održano je 69 edukacija u 51 gradu/općini te je ukupno educirano preko 8.500 osoba (građani, učenici, planinari, članovi Hrvatskog lovačkog saveza, Hrvatskih šuma, Gorske službe spašavanja, poljoprivrednici, izviđači-volenteri, i drugi).

Rb.	Edukacije o opasnostima od mina	Planirane edukacije	Izvršene edukacije	Realizirano u 2015. godini (%)
1.	Godišnji plan humanitarnog razminiranja	30	28	93,33
2.	Na poziv	20	28	140,00
3.	Prema ciljanim skupinama	15	13	86,67
UKUPNO:		65	69	106,15

Tablica broj 3.13. Izvršenje edukacija o opasnosti od mina u 2015. godini

Najveći broj informiranja i edukacija stanovništva o opasnostima od MES-a i NUS-a je obavljen u suradnji s Ministarstvom unutarnjih poslova i nadležnim policijskim upravama u kampanji Ministarstva unutarnjih poslova RH „Manje oružja, manje tragedije“. Potrebno je naglasiti da su policijski službenici sudjelovali u edukacijama koje je koordinirao Hrvatski centar za razminiranje, kao i samostalno te su tijekom 2015. godine održali 331 edukaciju na kojima je prisustvovalo 23.385 osoba, većinom djece. Suradnja je također ostvarena s: Hrvatskim lovačkim savezom, Hrvatskim Crvenim križom, Lions clubom Beli Manastir, Invalidskim odbojkaškim klubom Zagreb, županijskim, gradskim i općinskim upravama i ostalim ne vladinim organizacijama i udrugama.

Edukacije su najvećim dijelom pratile projekte razminiranja na području minski zagađenih županija u skladu s Godišnjim planom razminiranja za 2015. godinu. Dvije planirane edukacije (Posedarje i Jagodnjak) nisu odrađene jer su u susjednim mjestima u vrijeme planiranog održavanja odrađene edukacije na poziv nadležnih policijskih uprava i u suradnji s nevladinim organizacijama.

Sva informiranja i edukacije o opasnostima od MES-a i NUS-a su popraćena javnim i lokalnim medijima, a HCR je na svom web portalu redovito i ažurno objavljivao informacije o provedenim aktivnostima.

Sukladno Strateškom planu Ministarstva unutarnjih poslova RH za 2015.-2017., u 2015. godini održane su dvije Koordinacije vladinih tijela i nevladinih udruga koje u svom radu uključuju aktivnosti vezane uz edukaciju o minskoj opasnosti.

3.3.2. Žrtve mina

U 2015. godini dogodila su se dva minska incidenta u kojima su stradale tri osobe, jedna smrtno, a dvije s teškim tjelesnim ozljedama i sve tri osobe su pirotehničari. Incidenti su se dogodili na poslovima razminiranja.

Dana 17. veljače 2015. godine prilikom obavljanja poslova razminiranja na projektu «Šume, livade i pašnjaci u gradovima Drniš i Skradin te općinama Promina i Ružić» u Šibensko – kninskoj županiji dogodio se minski incident u kojem je pirotehničar zadobio teške tjelesne ozljede.

Dana 14. rujna 2015. prilikom obavljanja poslova razminiranja na projektu „Poljoprivredne površine u Karlovačkoj županiji“ u Sabljacima Modruškim, u Općini Josipdol u Karlovačkoj županiji dogodio se minski incident u kojem je jedan pirotehničar smrtno stradao, a jedan teže ozljeđen.

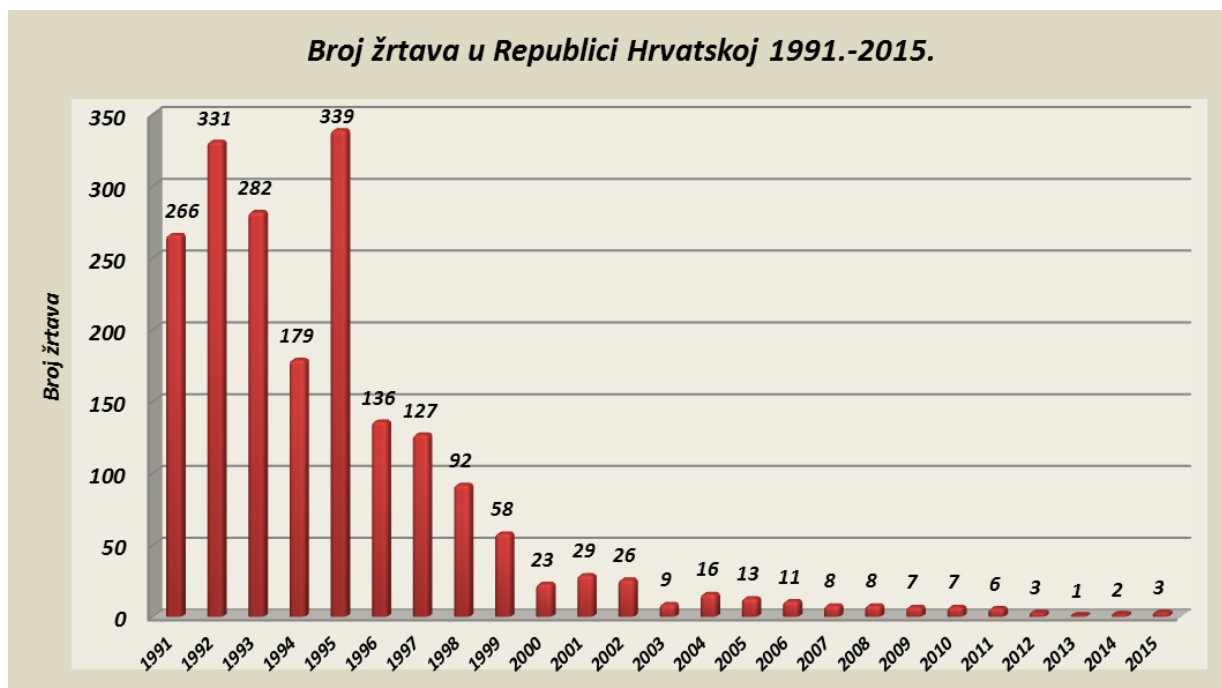
Broj incidenata i nesreća	Laka tjelesna ozljeda	Smrtno	Teška tjelesna ozljeda	Ukupno
2	0	1	2	3

Tablica 3.14. Broj minskih incidenata, nesreća i stradalih u 2015. godini

Mjesec	Županija	Grad/Općina	Tip MES-a	Spol	Status	Stupanj stradanja
Veljača	ŠKŽ	Ružić	PMA-2	Muško	Pirotehničar	Teške tjelesne ozljede
Rujan	KAŽ	Josipdol	PROM-1	Muško	Pirotehničar	Teške tjelesne ozljede
Rujan	KAŽ	Josipdol	PROM-1	Muško	Pirotehničar	Smrtno

Tablica 3.15. Detalji stradanja

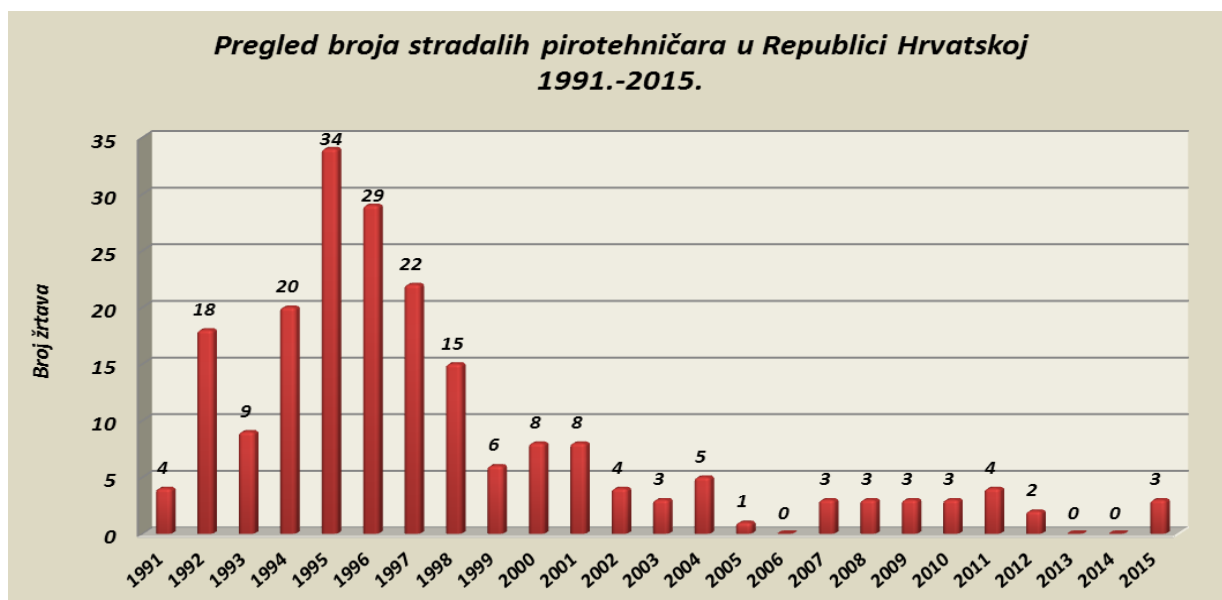
Od završetka Domovinskog rata, odnosno od 01.01.1996. godine do 31.12.2015. godine dogodilo se 417 incidenata i nesreća u kojima je ukupno stradalo 585 osoba. Smrtno je stradalo 200 osoba, teške tjelesne ozljede zadobilo je 269 osoba dok ih je 115 zadobilo lake tjelesne ozljede.



Graf broj 3.10. Broj žrtava mina u razdoblju 1991.-2015. godina

Ukupno je u Republici Hrvatskoj od 1991. godine do 31. prosinca 2015. godine u 1.357 minskih incidenata i nesreća stradalo 1.982 osoba od čega 513 osoba smrtno.

Osim navedenih minskih incidenata i nesreća Hrvatski centar za razminiranje je došao do spoznaje da je i u 2008. godini bila još jedna minska nesreća sa jednim smrtnim stradavanjem, te je ukupno u 2008. bilo 8 stradalih osoba.



Graf 3.11. Broj stradalih pirotehničara po godinama

Sukladno Strateškom planu Ministarstva unutarnjih poslova RH za 2015.-2017., u 2015. godini održane su dvije Koordinacije vladinih tijela i nevladinih udruga koje u svom radu uključuju aktivnosti vezane uz pomoć minskim žrtvama.

3.4. Promoviranje hrvatskog sustava protuminskog djelovanja međunarodnoj zajednici

Hrvatski centar za razminiranje i ostali subjekti u protuminskom djelovanju su u cilju promocije hrvatskog sustava protuminskog djelovanja međunarodnoj zajednici provodili brojne aktivnosti prema međunarodnoj protuminskoj zajednici, diplomatskim predstavništvima u Republici Hrvatskoj i predstavnicima donatorskih zemalja.

Brojne su strane delegacije, veleposlanici i predstavnici stranih zemalja iskazali interes za protuminsko djelovanje u Republici Hrvatskoj, od kojih posebno ističemo:

- Predstavnici Ureda predsjednika Tadžikistana, Tadžikistanskog Centra za razminiranje i OSCE-a Tadžikistan, posjetili su RH u cilju upoznavanja s protuminskim sustavom RH s naglaskom na zakonodavni okvir.
- Održan sastanak s predstavnicima EUFORA prilikom čega se razgovaralo o protuminskom sustavu u RH i mogućnostima zajedničke suradnje na području edukacije o opasnosti od mina.
- Početkom lipnja HCR su posjetili čelnici ukrajinskih agencija i ministarstava zaduženih za protuminsko djelovanje te predstavnik OSCE Ukrajina. Gosti iz Ukrajine upoznati su s protuminskim sustavom Republike Hrvatske, a posebice s načinom utvrđivanja minski sumnjivog prostora, minsko-informacijskim sustavom HCR-a (MIS), postupku akreditiranja pravnih osoba za obavljanje poslova razminiranja te pozitivnim propisima koji reguliraju humanitarno razminiranje u Republici Hrvatskoj.
- Polovicom lipnja HCR su posjetili stručnjaci Međunarodnog centra za humanitarno razminiranje iz Ženeve (GICHD) radi izrade studije „Humanitarno razminiranje i zaštita prirode“. Tom prilikom su se sastali s predstavnicima Ministarstva zaštite okoliša i prirode, Agencije za zaštitu prirode, Uredom za razminiranje, predstavnicima Udruge poslodavaca te upravama Nacionalnog parka „Paklenica“ i Parka prirode „Kopački rit“.
- Nova veleposlanica SAD-a u Hrvatskoj Julieta Valls Noyes, izvršna direktorica AmCham-a u Hrvatskoj Andrea Doko Jelušić i župan Karlovačke županije g. Ivan Vučić posjetili su razminirano područje projekta «Livade i šuma na području naselja Kokani» u općini Josipdol, tlocrtne površine 72.132 četvorna metra. Sredstva za ovaj projekt su prikupljena tijekom humanitarne akcije „Večer za sigurne korake“ u organizaciji Američke gospodarske komore te donacijom Karlovačke županije i Vlade SAD-a.
- Od 14.-18. prosinca u posjetu HCR-u je bila visoka delegacija Armenskog centra za razminiranje. Razgovaralo se o zajedničkim projektima temeljem nacрта Sporazuma o suradnji koji je potpisan u Armeniji u srpnju ove godine.

- Hrvatski centar za razminiranje ugostio je 17. prosinca 2015. njegovu ekscelenciju, g. Daniela Henri Andrew Maksymiuka, izvanrednog i opunomoćenog veleposlanika Kanade u Republici Hrvatskoj. Tema razgovora bilo je jačanje partnerstva između RH i Kanade s krajnjim ciljem pružanja pomoći, temeljene na iskustvu i stručnosti HCR-a, drugim zemljama s minskim problemom.

Od važnijih događaja u cilju promocije hrvatskog sustava protuminskog djelovanja međunarodnoj zajednici izdvajamo:

- Prezentiranje sustava protuminskog djelovanja u RH na konferenciji o Ukrajini u Ženevi 28. i 29. travnja u organizaciji GICHD, Fondacije za demokratsku kontrolu oružanih snaga (DCAF) i OSCE Ukrajina. HCR je bio jedini nacionalni centar koji je dobio poziv na konferenciju.
- Uspješno su dovršeni svi poslovi razminiranja financirani kroz Memorandum o razumijevanju za razdoblje 2013.–2015. godine na području Kotar šume u Sisačko-moslavačkoj županiji, koji je u prosincu 2013. godine potpisan s Kneževinom Monako.
- Sudjelovanje hrvatske delegacije na 18. sastanku direktora centara za razminiranje i savjetnika UN-a u Ženevi na kojoj je prezentiran projekt Obuke sirijskih instruktora za edukaciju o opasnosti od eksplozivnih ostataka rata (EOR) u izbjegličkom kampu Mafraq u Jordanu koji je financiran iz programa „Razvojne suradnje i humanitarne pomoći RH“.
- U sklopu službene delegacije RH koju je vodila potpredsjednica Vlade RH i ministrica vanjskih i europskih poslova, gđa Vesna Pusić, delegacija HCR-a i HCR-CTRO-a posjetila je Republiku Kolumbiju kojom prilikom je potpisan Sporazum o razumijevanju između CENAM-a i HCR-a te je dogovorena daljnja suradnja dviju zemalja na području protuminskog djelovanja.
- Od 27.-30. travnja u Biogradu je održan 12. Međunarodni simpozij "Protuminsko djelovanje 2015." u organizaciji Ureda za razminiranje, HCR-CTRO-a i Hrvatskog centra za razminiranje.
- Dana 7. srpnja 2015. delegacija HCR-a posjetila je Centar za razminiranje Republike Srbije te je obišla projekt u Paraćinu na kojem poslove čišćenja obavlja ruska tvrtka Emercom. Predstavnici Emercoma prezentirali su način obavljanja poslova, a direktor Centra za razminiranje Srbije način obavljanja kontrole kvalitete te su razmijenjena mišljenja i iskustva po navedenim temama.
- Od 14.-16. srpnja 2015. predstavnici HCR-a i HCR-CTRO-a bili su u službenoj posjeti Armenskom centru za humanitarno razminiranje (CHDE) kojom prilikom je potpisan Nacrt Sporazuma o suradnji između HCR-a i Armenskog centra za razminiranje.
- Na vojnom učilištu SEDEE-DOVO u Belgiji 24. rujna održana je prezentacija alata razvijenih u sklopu projekta TIRAMISU u kojem sudjeluje 26 partnera, a koji se financira iz sredstava EU. Predstavnici HCR-a i HCR-CTRO-a predstavili su rezultate validacije projekata za koju su u sklopu projekta i zaduženi. Predstavljajući su bili nazočni predstavnici Europske unije, belgijske vojske, matičnih zemalja na projektu te

istraživačke zajednice, predvođeni belgijskom princezom Astrid, posebnom izaslanicom za pitanja Ottavske konvencije.

- Od 7.-10. prosinca 2015. u suorganizaciji Hrvatskog centra za razminiranje, Centra za testiranje, razvoj i obuku te Međunarodnog centra za humanitarno razminiranje iz Ženeve (GICHD), održana je radionica na temu „Akreditacija, ugovaranje i monitoring za organizacije u protuminskom djelovanju“. Radionica je organizirana za polaznike koji dolaze iz država arapskog govornog područja te je okupila 14 sudionika iz Libije, Mauritanije, Libanona, Palestine, Saudijske Arabije, Sudana i Somalije.

Uz navedene aktivnosti stručnjaci Hrvatskog centra za razminiranje su sudjelovali kao predavači i instruktori u sljedećim projektima obuke stranih stručnjaka za uništavanje eksplozivnih ostataka, nadzor i kontrolu kvalitete radova te edukaciju o opasnostima od eksplozivnih ostataka rata (EOR) koje je provodio HCR-CTRO:

- U Zagrebu je od 15. lipnja do 3. srpnja 2015. održana obuka za EOD 1. stupnja. Obuku je financiralo Ministarstvo vanjskih i europskih poslova RH iz programa Razvojne suradnje i humanitarne pomoći. U suradnji s Centrom za razminiranje Republike Srbije identificirano je šest polaznika iz Srbije kojima se je pridružilo i troje polaznika iz Crne Gore. Cilj tečaja bio je stručno osposobljavanje polaznika za zadatke lociranja i identifikacije te, uz nadzor, uništavanje NUS-a na licu mjesta.
- HCR-CTRO je u dva navrata, od 29. ožujka do 9. travnja i od 18. do 25. listopada 2015. proveo projekt obuke instruktora za opasnosti od EOR-a među sirijskim izbjeglicama u izbjegličkom kampu Mafraq u Jordanu, s ciljem da po povratku u matičnu zemlju polaznici, koji su provedbom obuke postali instruktori opasnosti od EOR-a, provode obuku među lokalnim stanovništvom. Ukupno je obučeno 80 instruktora, žena i muškaraca, a podijeljena im je i radna obuća i odjeća sa znakovljem Republike Hrvatske. Projekt je financirao MVEP u sklopu programa Razvojne suradnje i humanitarne pomoći.
- Projekt pod nazivom „Protuminsko djelovanje nakon poplava - regionalna sinergija, razvoj tehnologija i izgradnja kapaciteta“, koji je pokrenut u 2014. godini, nastavljen je i 2015. godine. Projekt je prihvaćen i financiran od strane Ministarstva vanjskih i europskih poslova u sklopu programa Razvojne suradnje i humanitarne pomoći, a nositelj projekta je HCR-CTRO. Projekt se provodi u suradnji s HCR-om, BH MAC-om i Centrom za razminiranje Republike Srbije, a između ostalog obuhvaća zrakoplovna izviđanja područja zahvaćenih poplavama, bujicama i klizištima, u kombinaciji s izvidima na tlu, s ciljem dobivanja informacija o eventualnim novim minski opasnim područjima uslijed premještanja mina uzrokovanih elementarnim nepogodama. Osim toga, jedan od ciljeva projekta je i razviti kapacitete zemalja partnera na projektu za brzo djelovanje u slučaju sličnih katastrofa, nabavom bespilotnih letjelica i za izviđanje i obukom njihovih operatera.

3.5. Usvajanje pripadajućih podzakonskih akata sukladno novom Zakonu o protuminskom djelovanju

Dana 13. listopada 2015. godine u Narodnim novinama, broj 110/15 objavljen je Zakon o protuminskom djelovanju koji je stupio na snagu 21. listopada 2015. godine. Danom stupanja na snagu Zakona o protuminskom djelovanju prestao je važiti Zakon o humanitarnom razminiranju (Narodne novine, br. 153/05, 63/07 i 152/08).

Postupci započeti do stupanja na snagu Zakona o protuminskom djelovanju dovršit će se prema odredbama Zakona o humanitarnom razminiranju (Narodne novine, br. 153/05, 63/07 i 152/08.). Hrvatski centar za razminiranje, ovlaštene pravne osobe i/ili obrtnici dužni su uskladiti svoje poslovanje s odredbama ovoga Zakona u roku od jedne godine od dana njegova stupanja na snagu.

U roku od šest mjeseci od dana stupanja na snagu Zakona o protuminskom djelovanju ministar unutarnjih poslova treba donijeti podzakonske propise za koje je ovlašten: pravilnik o izgledu, sadržaju i vođenju dokumentacije u protuminskom djelovanju, pravilnik o načinu obavljanja poslova razminiranja, kontrole kvalitete, općeg i tehničkog izvida i obilježavanja MSP-a, pravilnik o tehničkim zahtjevima za opremu i sredstva u protuminskom djelovanju te uvjetima i načinu ocjenjivanja sukladnosti, pravilnik o uvjetima za obavljanje poslova ocjenjivanja sukladnosti, obuci i načinu izdavanja ocjene o sukladnosti za timove vodič-pas za detekciju mina te pravilnike o službenoj iskaznici i znački inspektora Ministarstva za nadzor nad poslovima protuminskog djelovanja i osobnoj nadzornoj knjižici, iskaznici protuminskog djelovanja i vođenju upisnika i pravilnik o osposobljavanju i uvjetima za osposobljavanje pomoćnog djelatnika, pirotehničara, voditelja radilišta i djelatnika kontrole kvalitete.

Radna skupina koja je imenovana za izradu Zakona o protuminskom djelovanju, uz sudjelovanje i drugih stručnih službenika HCR-a i ostalih zainteresiranih subjekata, nastavila je svoj rad na izradi podzakonskih akata. Procjenjuje se donošenje svih podzakonskih akata od strane ministra unutarnjih poslova u zakonskom roku od šest mjeseci od dana stupanja na snagu Zakona o protuminskom djelovanju.

Već tijekom procedure donošenja Zakona HCR je ustvrdio koje obveze i koji utjecaj će imati Zakon o protuminskom djelovanju na rad i postupanje HCR-a te su započete pripreme za reorganizaciju same organizacije, ali i rada HCR-a. U sklopu toga, a i uzimajući u obzir činjenicu da je HCR u zadnje četiri godine raskinuo radni odnos s 9 pirotehničara i 7 pirotehničkih nadzornika, a da je pritom zaposlen samo jedan novi pirotehničar, u nekoliko navrata je od Ministarstva unutarnjih poslova traženo privremeno upućivanje 10 službenika s ovlastima pirotehničara na rad u HCR, odnosno podredno suglasnost za zapošljavanje 10 pirotehničara.

4. Provođenje i koordiniranje projekata koji se financiraju sredstvima Europske unije iz financijske perspektive 2014.-2020.

Programiranje EU financijske pomoći (financijska perspektiva 2014.-2020.) bazirano je na zajedničkoj europskoj strategiji za gospodarski rast Europa 2020. Proces programiranja koji je zaključen u 2014. godini izradom i potpisivanjem Partnerskog ugovora, utvrdio je sva područja unutar nacionalne strategije koja će se moći sufinancirati iz fondova EU.

Na temelju aktivne komunikacije Ureda za razminiranje s Europskom komisijom, Ministarstvom regionalnog razvoja i fondova EU i Ministarstvom zaštite okoliša i prirode, te na temelju dokumenta „Concept Note – Mine Action and integrated development in the Republic of Croatia“, razvijenog od strane Ureda za razminiranje u kojem je detaljno obrazložen minski problem te njegov utjecaj na ekonomski, socijalni i politički aspekt Republike Hrvatske, Republika Hrvatska je dobila podršku Europske komisije i odobrenje da se minski problem prepozna kao ključna prepreka za budući razvoj zemlje i kao takav bude uvršten u strategije za korištenje strukturnih fondova. U koordinaciji Ureda za razminiranje s nadležnim ministarstvima razminiranje je uvršteno i u druge strateške dokumente koje je Republika Hrvatska 2014. i 2015. godine potpisala s Europskom komisijom (Operativni program konkurentnost i kohezija u kojem je razminiranje usvojeno kao jedan od prioriteta te prihvaćeno kao horizontalno načelo i Program ruralnog razvoja RH).

U Programu ruralnog razvoja, unutar Mjere M05. „Obnavljanje poljoprivrednog proizvodnog potencijala narušenog elementarnim nepogodama i katastrofalnim događajima, te uvođenje odgovarajućih preventivnih aktivnosti“, utvrđena je Podmjera 5.2. „Potpora za ulaganje u obnovu poljoprivrednog zemljišta i proizvodnog potencijala narušenog elementarnim nepogodama, nepovoljnim klimatskim prilikama i katastrofalnim događajima“, a u okviru podmjere **5.2. Tip operacije 5.2.2. „Razminiranje poljoprivrednog zemljišta“**.

Tijekom I. polovice 2015. godine Ministarstvo poljoprivrede je, u suradnji s Hrvatskim centrom za razminiranje, Uredom za razminiranje, Agencijom za plaćanja u poljoprivredi, ribarstvu i ruralnom razvoju (u daljnjem tekstu: APPRRR) i minski zagađenim županijama izradilo i početkom travnja 2015. godine donijelo Pravilnik kojim se utvrdio način trošenja sredstava Europskog poljoprivrednog fonda za ruralni razvoj.

Po donošenju Pravilnika APPRRR je objavila natječaj za dodjelu potpora za razminiranje poljoprivrednog zemljišta, u vrijednosti 228.000.000,00 kn. Na natječaj se prijavilo 6 županija, a sredstva su odobrena za poslove razminiranja poljoprivrednog zemljišta veličine cca 25 km² na području 5 županija (Brodsko-posavska, Karlovačka, Ličko-senjska, Osječko-baranjska i Sisačko-moslavačka). Vrijednost ugovorenih poslova razminiranja iznosi 172,5 mil.kn.

U 2015. godini u cijelosti su završeni poslovi razminiranja i pretraživanja poljoprivrednih površina na području Brodsko-posavske županije prema projektu „Poljoprivredne površine

na području brodsko posavske županije“ tlocrtne površine 857.425 m² čime su razminiranje sve poljoprivredne površine na području Županije. Također, u cijelosti su završeni i poslovi razminiranja i pretraživanja prema projektu „Preostale poljoprivredne površine na području Osječko-baranjske županije, 2. dio“ tlocrtne površine 476.217 m², te je na području Osječko-baranjske županije preostalo još 912.748 m² minski sumnjivih poljoprivrednih površina koje su obuhvaćene idejnim planom razminiranja naziva „Preostale poljoprivredne površine na području Osječko-baranjske županije, 2. dio“ i bit će razminiranje tijekom 2016. godine.

Naime, Agencija za plaćanja u poljoprivredi, ribarstvu i ruralnom razvoju je prilikom administrativne kontrole provedenih postupaka javne nabave utvrdila kako je prilikom provođenja procedure javne nabave radi ustupanja poslova prema tom projektu, odnosno temeljem Zakona o protuminskom djelovanju planu, došlo do pogrešaka zbog kojih je trebalo donijeti odluku o odbijanju dodjele sredstava. Isto se desilo i za jedini projekt razminiranja i pretraživanja poljoprivrednog zemljišta u Požeško-slavonskoj županiji, naziva „Poljoprivredne površine Požeško-slavonske županije“ tlocrtne površine 3.732.385 m², te će se s tim projektima, odnosno planovima ove dvije županije javiti na idući natječaj koji raspiše Agencija.

U 2016. godini nastaviti će se s poslovima razminiranja poljoprivrednih površina koji su započeli u 2015. godini, te se očekuje novi natječaj APPRRR u vrijednosti većoj od 200.000.000,00 za razminiranje dodatnih 25 km² poljoprivrednih površina na području 7 županija (Ličko-senjska, Osječko-baranjska, Požeško-slavonska, Sisačko-moslavačka, Splitsko-dalmatinska, Šibensko-kninska i Zadarska).

Rb.	Županija	Naziv idejnog projekta/ plana razminiranja	Oznaka idejnog plana razminiranja	Površina	Realizirana površina u 2015. godini	Površina za razminiranje u 2016. godini
				m ²	m ²	m ²
1.	KA	Poljoprivredne površine u Karlovačkoj županiji	PPR-KARAK-007-01-15	3.756.603	1.989.558	1.767.045
2.	LS	Poljoprivredne površine u naseljima Lički Ribnik, Ornice, Novo Selo Bilajsko i Divoselo	PPR-LSGOS-017-02-15	4.619.818	0	4.619.818
3.		Poljoprivredne površine u naseljima Podum, Dabar i Glibodol	PPR-LSOTČ-019-02-15	1.796.403	0	1.796.403
4.		Poljoprivredne površine u naseljima Gornji Lulići i Oraovac	PR-LSPER-018-02-15	402.849	0	402.849
5.	SM	Poljoprivredne površine na području Grada Gline, općina Topusko, Gvozd i Dvor	PPR-SMGLI-006-01-15	1.992.880	1.771.306	221.574
6.		Poljoprivredne površine na području Grada Petrinje	PPR-SMPET-025-02-15	2.759.342	2.610.583	148.759
7.		Poljoprivredne površine na području grada Gline i Petrinje	PPR-SMPET-023-02-15	6.130.521	5.352.977	777.544
8.		Poljoprivredne površine na području Grada Siska i Općine Sunja	PPR-SMSUNJ-026-02-15	2.542.779	1.328.282	1.214.497
UKUPNO				24.001.195	13.052.706	10.948.489

Tablica 4.1. Prikaz ugovorenih poslova u 2015. godini čije izvršenje se nastavlja i u 2016. godini

Rb.	Županija	Naziv idejnog projekta/ plana razminiranja	Oznaka idejnog plana razminiranja	Površina
				m ²
1.	LS	Poljoprivredne površine u naselju Agabe i Čanak	PR-LSPJE-120-12-15	2.074.952
2.		Poljoprivredne površine na području Tromeđe i Bliznice te u naselju Jurkovići	PR-LSGOS-121-12-15	1.739.115
3.		Poljoprivredne površine u naselju Donji Vaganac	PR-LSPJE-122-12-15	1.159.200
4.		Poljoprivredne površine na području Obljajac te u naseljima Novoselija i Veljun	PR-LSGOS-119-12-15	607.169
5.		Poljoprivredne površine u naseljima Barlete i Bilaj	PR-LSGOS-117-12-15	1.532.605
6.		Poljoprivredne površine između naselja Lički Ribnik i Ornice	PR-LSGOS-118-12-15	4.140.424
7.	OB	Preostale poljoprivredne površine na području Osječko-baranjske županije, 1.dio	PR-OBŠOD-128-12-15	912.748
8.	PS	Poljoprivredne površine Požeško-slavonske županije	PR-PSPAK-129-12-15	3.706.367
9.	SD	Poljoprivredne površine na području općine Hrvace	PR-SDHRV-115-11-15	1.003.607
10.	SM	Poljoprivredne površine na području naselja Madžari	PR-SMSUNJ-132-12-15	125.571
11.		Poljoprivredne površine na području Grada Gline i Općine Gvozd	PR-SMGLI-127-12-15	2.077.944
12.		Poljoprivredne površine na području naselja Gora	PR-SMPET-131-12-15	402.627
13.		Poljoprivredne površine uz naselje Kričke u Gradu Novska	PR-SMNOV-130-12-15	759.286
14.		Poljoprivredne površine sjeverno od naselja Košutarice	PR-SMIJAS-111-11-15	256.648
15.		Poljoprivredne površine na području naselja Novoselci i Bobovac	PR-SMSUNJ-113-11-15	3.179.046
16.	ŠK	Poljoprivredne površine na području gradova Vodice, Skradina i Drniša te Općine Promina	PR-ŠKDRN-116-11-15	669.797
17.	ZD	Poljoprivredne površine u Zadarskoj županiji	PR-ZDZDO-112-11-15	715.034
UKUPNO				25.062.140

Tablica 4.2. Prikaz ukupno projektiranih površina u 2015. godini za koje se planira početak poslova u 2016. godini

Novi natječaj i aktivnosti razminiranja moći će započeti nakon Izmjena i dopuna Pravilnika o dodjeli potpore za razminirane poljoprivrednog zemljišta iz Programa ruralnog razvoja Republike Hrvatske za razdoblje 2014. – 2020., a kako bi se isti uskladio sa Zakonom o protuminskom djelovanju (N.N. 110/15) koji je stupio na snagu 21. listopada 2015. godine.

U Operativnom programu za konkurentnost i koheziju utvrđen je specifični cilj **6.4.3.: Razminiranje, obnova i zaštita šuma i šumskog zemljišta u zaštićenim područjima i područjima mreže NATURA 2000.**

Unutar ovog specifičnog cilja moguće je financirati sljedeće aktivnosti iz protuminskog djelovanja: uklanjanje mina i neeksploziranih ubojnih sredstava, uključujući aktivnosti podizanja svijesti o minama, osiguravanje sigurnog kretanja građana uz područja na kojima su prisutne mine ili se sumnja na prisutnost mina te time stvaranje uvjeta za održivo upravljanje tim područjima; aktivnosti podizanja svijesti o bioraznolikosti i važnosti održivog gospodarenja šumama i šumskim zemljištem unutar mreže NATURA 2000 koja su zagađena ili se sumnja na zagađenost minama ili su donedavno bila zagađena minama i stoga se njima nije moglo upravljati.

Sukladno navedenom Hrvatski centar za razminiranje i partneri: Hrvatske šume d.o.o. u svojstvu vodećeg partnera, Ured za razminiranje, Hrvatske vode, Agencija za regionalni razvoj, i JU Park prirode Kopački rit oformili su Projektni tim za provedbu projekta.

Tijekom godine Projektni tim za provedbu projekta provodio je sljedeće aktivnosti vezane uz pripremu projekata koji se planiraju financirati sredstvima namijenjenim za ostvarenje tematskog cilja 6 i posebice specifičnog cilja 6.4.3.:

- Provedeno je javno nadmetanje i izabran je Izvoditelj za izradu Studije izvodljivosti i projektne aplikacije za projekt „Razminiranje, obnova i zaštita šuma i šumskog zemljišta u zaštićenim i Natura 2000 područjima u dunavsko-dravskoj regiji – Naturavita“ (ugovor sa izvoditeljem/ima potpisan 28.09.2015. godine). Studija bi trebala biti gotova krajem lipnja 2016. godine, sukladno ugovoru, a na temelju ovih dokumenata prijavili bi se za financiranje predmetnog projekta iz ESI fondova do kraja kolovoza 2016. godine (sukladno natječaju za prijavu istog koji objavljuje Ministarstvo regionalnog razvoja i fondova EU). Ukoliko se odobri financiranje ovog projekta, do kraja 2016. godine moglo bi se započeti sa provedbom javne nabave za obavljanje poslova razminiranja zaštićenog područja u Gradu Osijeku i općinama Bilje i Darda veličine sukladne onakvoj kakva će biti utvrđena u Studiji izvodljivosti.

4.1.1. Provođenje projekata koji se planiraju financirati sredstvima iz programa koji podržavaju ciljeve Europske unije iz financijske perspektive 2014.-2020

Dana, 30. lipnja 2015. godine potpisan je Okvirni sporazum između Švicarskog saveznog vijeća i Vlade Republike Hrvatske o provedbi Švicarsko-hrvatskog programa suradnje na smanjenju ekonomskih i socijalnih nejednakosti unutar proširene Europske unije, a koji će se provoditi u razdoblju od 2016.–2024. godine. Švicarsko-hrvatski program suradnje poduprijet će aktivnosti koji na direktan način omogućavaju boljitak građana Republike Hrvatske i to kroz osam projekata između kojih je i «Razminiranje i društveno-gospodarske integracije» koji se sastoji od razminiranja zaštićenog šumskog zemljišta, ali i društveno-gospodarske integracije žrtava mina. Za navedene projekte predviđena je darovnica u iznosu od 3,53 milijuna CHF. U tijeku je utvrđivanje provedbenog tijela i partnera koji će omogućiti realizaciju poslova razminiranja 2,8 km² minskih polja unutar Kotar šume u Sisačko-moslavačkoj županiji i provedbu ostalih poslova iz protuminskog djelovanja povezanih s poslovima razminiranja.

INTERREG V-A Program prekogranične suradnje Mađarska-Hrvatska 2014.- 2020. jedan je od programa Europske teritorijalne suradnje, koji zauzimaju važno mjesto kao jedan od instrumenata i ciljeva Kohezijske politike Europske unije. Programi u okviru Europske teritorijalne suradnje – u novoj financijskoj perspektivi objedinjeni pod nazivom INTERREG – doprinose jačanju ekonomske, socijalne i teritorijalne kohezije Europske unije baveći se problemima koji nadilaze granice između različitih zemalja ili regija.

Projekt „Čišćenje ratom zahvaćenih područja – De-Mine HR-HR II“ je zahvaljujući odličnim rezultatima i suradnji HCR-a i policije pokrajine Baranya iz Mađarske na programu “IPA prekogranična suradnja 2007.-2014.” uvršten kao jedan od strateških projekata u novom programu.

U 2015. godini su izvršene sve pripremne radnje za početak realizacije projekta. Zajedno s partnerima je izrađen proračun koji iznosi ukupno 3.529.399,70 EUR od čega je za Republiku Hrvatsku odobreno 2.104.919,70 EUR. Pripremljena je dokumentacija za potpisivanje Partnerskog sporazuma što se očekuje u prvom kvartalu 2016. godine. Projektom se planira u potpunosti ukloniti minska opasnost s područja općine Draž, te ukloniti sva poznata minska polja uz rijeku Dravu od granice kod Donjeg Miholjca do Belišća. Planirana veličina projekta razminiranja je 1,46 km².

5. Pregled realizacije pretpristupnih fondova Europske unije

Planom humanitarnog razminiranja za 2015. godini iz pretpristupnih programa EU-a IPA I. komponenta planirano je 6.736.300,00 kuna (5.854.300,00 kuna iz pomoći EU-a i 882.000,00 kuna kao udio Republike Hrvatske). Tijekom godine, tj. u svibnju 2015. godine zahvaljujući pripremljenim projektima i mogućnosti realizacije potpisana su dva nova grant ugovora za dva projekta iz programa IPA 2011. Temeljem tih ugovora izvršena je korekcija planiranih sredstava iz EU pretpristupnih programa, IPA komponenta I. na 38.246.700,00 kn sredstava iz EU pretpristupnih programa, IPA komponenta I., što je povećanje od 568%. Od planiranih 38.246.700,00 kuna realizirano je 37.903.381,00 kn, što je 99%.

Ako ovu realizaciju promatramo nastavno na realizaciju iz pretpristupnih programa EU-a, IPA komponenta I. iz 2014. godine kada je planirano ukupno 49.000.000,00 kn, a ostvareno je 67.888.185,00 kn vidljivo je da je HCR u dvije godine realizirao EU sredstava u ukupnom iznosu od 105.791.566,00, tj. gotovo dvostruko više nego što je planirano.

U 2015. godini je realizirano 6 projekata razminiranja na području Osječko-baranjske, Sisačko-moslavačke, Vukovarsko-srijemske i Zadarske županije.

Program	Rok izvršenja	Pomoć EU (EUR)	Udio RH (EUR)	POVRŠINA (m ²)
IPA 2011 - VS "Program razminiranje na područjima pogođenim poplavama"	20.5.2015.- 20.5.2016.	652.000,00	115.059,00	767.059
IPA 2011 - OB "Program razminiranje na područjima pogođenim poplavama"	20.5.2015.- 20.5.2016.	3.321.000,00	671.314,00	3.992.314
Ukupno		3.973.000,00	786.373,00	4.759.373

Tablica 5.1. Pregled ugovorenih programa iz pretpristupnih fondova u 2015. godini u EUR

Ugovori o bespovratnim sredstvima za dva projekta iz programa IPA 2011, potpisani su u svibnju 2015. godine. Ukupna vrijednost potpisanih ugovora o bespovratnim sredstvima iznosi 4.759.373,00 EUR, od čega je direktna donacija Europske Unije 3.973.000,00 EUR, a udio Republike Hrvatske u ostvarenju projekata 786.373,00 EUR.

Poslovi razminiranja na projektu u Vukovarsko-srijemskoj županiji su u potpunosti završeni u 2015. godini. U 2016. godini će biti plaćeni samo troškovi revizije projekta. Poslovi razminiranja na projektu u Osječko-baranjskoj županiji su gotovo u cijelosti završeni. Preostali poslovi će biti završeni početkom 2016. godine kao i završna konferencija i revizija projekta.

Projekti čija je realizacija nastavljena i završila u u 2015. godini su:

- IPA 2010 preostala sredstva (iskorištavanje preostalih sredstava nakon ugovaranja) – „Razminiranje na ratom pogođenim područjima“ u Osječko-baranjskoj županiji. Cilj projekta je bio razminiranje preostalih poljoprivrednih površina – oranica na području općina Draž, Darda i Šodolovci. U 2015. godini je u sklopu ovog projekta utrošeno 554.640,00 kn.
- IPA 2010 preostala sredstva (iskorištavanje preostalih sredstava nakon ugovaranja)- „Razminiranje na ratom pogođenim područjima“ u Zadarskoj županiji. Cilj projekta je bio razminiranje poljoprivrednih površina, livada i pašnjaka u općini Zemunik Donji. U 2015. godini je u sklopu ovog projekta utrošeno 230.864,00 kn.
- IPA 2013 – „Razminiranje socio-ekonomske infrastrukture u Ličko-senjskoj, Sisačko-moslavačkoj i Zadarskoj županiji“. Cilj projekta je bio razminiranje poljoprivrednih površina i šuma u blizini naselja radi povećanja sigurnosti stanovništva i omogućavanja gospodarskog razvoja u ruralnim područjima. U 2015. godini je u sklopu ovog projekta utrošeno 1.312.594,00 kn.
- Naposljetku, potrebno je naglasiti da je tijekom 2015. godine nastavljena odlična suradnja između Središnje agencije za financiranje i ugovaranja programa i projekata Europske unije, Ureda nacionalnog IPA koordinatora pri Ministarstvu regionalnoga razvoja i fondova EU-a i Hrvatskog centra za razminiranje.

6. Financiranje

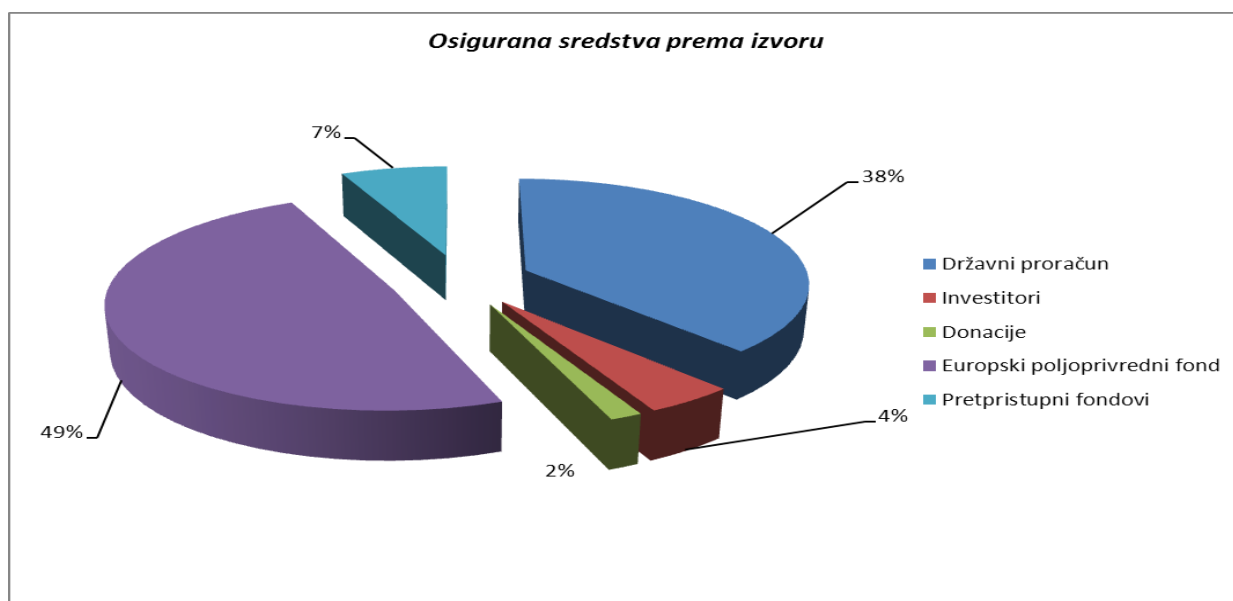
U Planu humanitarnog razminiranja za 2015. godinu za poslove razminiranja planirano je iz svih izvora financiranja 431.254.700,00 kuna. Tijekom godine osigurano je 465.505.865,00 kuna od čega je ugovoreno 405.855.286,00 kuna, a realizirano 328.820.516,00 kuna što je povećanje realiziranih financijskih sredstava od 17% u odnosu na 2014. godinu.

IZVOR SREDSTAVA	PLANIRANA SREDSTVA	OSIGURANA SREDSTVA	UGOVORENA SREDSTVA	REALIZIRANA SREDSTVA
DRŽAVNI PRORAČUN	173.254.700,00 kn	213.203.679,00 kn	209.040.101,00 kn	209.040.101,00 kn
OPĆI PRIHODI I PRIMICI	164.268.400,00 kn	170.969.900,00 kn	170.965.389,00 kn	170.965.389,00 kn
SREDSTVA UČEŠĆA ZA POMOĆI	882.000,00 kn	5.882.000,00 kn	5.882.000,00 kn	5.882.000,00 kn
POMOĆI EU	5.604.300,00 kn	32.025.000,00 kn	28.365.471,00 kn	28.365.471,00 kn
OSTALE POMOĆI	500.000,00 kn	1.198.495,00 kn	1.175.608,00 kn	1.175.608,00 kn
DONACIJE	2.000.000,00 kn	3.128.284,00 kn	2.651.633,00 kn	2.651.633,00 kn
INVENSTITORI	20.500.000,00 kn	21.065.003,00 kn	21.065.003,00 kn	19.885.174,00 kn
DONACIJE	10.500.000,00 kn *	7.563.962,00 kn*	7.064.423,00 kn*	7.050.299,00 kn*
	8.000.000,00 kn	3.237.183,00 kn	3.237.183,00 kn	3.223.058,00 kn
EUROPSKI POLJOPRIVREDNI FOND	229.500.000,00 kn	228.000.000,00 kn	172.512.999,00 kn	96.672.183,00 kn
UKUPNO	431.254.700,00 kn	465.505.865,00 kn	405.855.286,00 kn	328.820.516,00 kn

Tablica 6.1. Planirana, osigurana, ugovorena i realizirana financijska sredstva

* u retku Donacije prikazan je ukupan iznos planiranih, osiguranih, ugovorenih i realiziranih donacija, ali budući da su donacije dijelom planirane i realizirane i preko Državnog proračuna posebno je prikazan iznos koji je planiran, osiguran, ugovoren i realiziran (boldani tekst) direktno od donatora te je u stupcu ukupno zbrajan taj iznos.

Posebno treba istaknuti činjenicu da su 2015. godine po prvi puta sredstva koja su osigurana za poslove razminiranja iz drugih izvora znatno veća od sredstava koja su osigurana iz Državnog proračuna. Iz Državnog proračuna je osigurano 176.851.900,00 kuna, Investitori su osigurali 21.065.000,00 kuna, od Donatora je osigurano 7.536.962,00 kuna, a ono što posebno valja istaknuti je da je iz Sredstava EU osigurano čak 260.025.000,00 kuna od čega 228.000.000,00 kuna iz Europskog poljoprivrednog fonda i 32.025.000,00 kuna iz pretpristupnih fondova.



Graf 6.1. Prikaz osiguranih sredstava

6.1. Državni proračun

Ukupan Izvorni financijski plan Hrvatskog centra za razminiranje (glava u razdjelu 04035) za 2015. godinu iznosio je 217.836.300,00 kn. Nakon rebalansa Državnog proračuna Financijski plan je iznosio 247.846.700,00 kn.

Izmjene, odnosno povećanje Tekućeg plana u odnosu na Izvorni plan realizirane su kroz rebalans Državnog proračuna i preraspodjele.

Naime u tijeku 2015. godine zaključen je novi grant ugovor temeljem IPA programa-IPA 2011-OBŽ „Program razminiranja na područjima pogođenim poplavama“, za područje Osječko-baranjske županije koji nije bio uključen u Izvorni plan. Rebalansom Državnog proračuna osigurano je ukupno povećanje Plana u iznosu od 31.510.400,00 kn (učesće RH u EU projektima 5.000.000,00 kn i pomoć EU 26.510.400,00 kn).

Istovremeno s ovim povećanjem, a zbog ostvarenih ušteda u redovnom poslovanju HCR-a, preraspoređeno je 6.701.500,00 kn na poslove razminiranja.

Također preraspodjelama je izvršeno smanjenje Financijskog plana HCR-a za 1.500.000,00 kn, koji su preraspoređeni Ministarstvu unutarnjih poslova za potrebe rashoda za zaposlene i potrebe redovnog poslovanja.

Ukupno je utrošeno 244.096.801,00 kn, što je 112,06% u odnosu na Izvorni financijski plan za 2015. godinu, odnosno 98,49% od Tekućeg financijskog plana za 2015. godinu (nakon rebalansa).

Prema izvorima financiranja sredstva su ostvarena iz općih prihoda i primitaka (izvor 11 u iznosu 205.686.467,00 kn), učesća proračuna Republike Hrvatske u pomoći Europske Unije (izvor 12 u iznosu 5.882.000,00 kn), pomoći Europske Unije (izvor 51 u iznosu 28.687.679,00 kn), pomoći vlada i međunarodnih organizacija (izvor 52 u iznosu od 1.189.021,00 kn) te donacija trgovačkih društava, javnih poduzeća i ostalih izvan opće države (izvor 61 u iznosu 2.651.634,00kn).

Aktivnost	Opis	Izvorni plan 2015.	Tekući plan 2015.	Izvršenje	%
40	MINISTARSTVO UNUTARNJIH POSLOVA	217.836.300,00	247.846.700,00	244.096.801,00	112,06
4035	Hrvatski centar za razminiranje	217.836.300,00	247.846.700,00	244.096.801,00	112,06
A672007	RAZMINIRANJE	176.899.400,00	177.170.900,00	178.400.934,00	100,85
A672032	ADMINISTRACIJA I UPRAVLJANJE	34.070.600,00	32.329.100,00	31.026.426,00	91,07
K672008	INFORMATIZACIJA	130.000,00	100.000,00	99.762,00	76,74
A672033	IPA 2013 - RAZMINIRANJE SOCIO-EKONOMSKE INFRASTRUKTURE U LIČKO-SENSKOJ, SISAČKO-MOSLAVAČKOJ I ZADARSKOJ ŽUPANIJU	148.000,00	1.405.000,00	1.312.594,00	886,89
T672034	IPA I 2010 - RAZMINIRANJE RATOM POGOĐENIH PODRUČJA	712.000,00	787.000,00	784.314,00	110,16
T672036	IPA 2011 - RAZMINIRANJE U PODRUČJIMA POGOĐENIM POPLAVAMA	5.876.300,00	36.054.700,00	32.472.771,00	552,61

Tablica broj 6.2. Izvršenje u odnosu na izvorni plan 2015. u kunama

Aktivnost	Opis	Izvorni plan 2015.	Tekući plan 2015.	Izvršenje	%
40	MINISTARSTVO UNUTARNJIH POSLOVA	217.836.300,00	247.846.700,00	244.096.801,00	98,49
4035	Hrvatski centar za razminiranje	217.836.300,00	247.846.700,00	244.096.801,00	98,49
A672007	RAZMINIRANJE	176.899.400,00	177.170.900,00	178.400.934,00	100,69
A672032	ADMINISTRACIJA I UPRAVLJANJE	34.070.600,00	32.329.100,00	31.026.426,00	95,97
K672008	INFORMATIZACIJA	130.000,00	100.000,00	99.762,00	99,76
A672033	IPA 2013 - RAZMINIRANJE SOCIO-EKONOMSKE INFRASTRUKTURE U LIČKO-SENJSKOJ, SISAČKO-MOSLAVAČKOJ I ZADARSKOJ ŽUPANIJI	148.000,00	1.405.000,00	1.312.594,00	93,42
T672034	IPA I 2010 - RAZMINIRANJE RATOM POGOĐENIH PODRUČJA	712.000,00	787.000,00	784.314,00	99,66
T672036	IPA 2011 - RAZMINIRANJE U PODRUČJIMA POGOĐENIM POPLAVAMA	5.876.300,00	36.054.700,00	32.472.771,00	90,07

Tablica broj 6.3. Izvršenje u odnosu na tekući plan 2015. (nakon rebalansa u kunama)

Izvršenje financijskog plana na poziciji A672007 Razminiranje je veće u odnosu na tekući financijski plan za 2015. iz razloga što je na aktivnosti A672007 Razminiranje ostvarena veća realizacija od planirane i to na izvoru 52 Ostale pomoći (donacije stranih država, županija, gradova) u iznosu od 1.189.021 kune umjesto planiranih 500.000,00 kuna i na izvoru 61 Donacije (donacije ostalih pravnih i fizičkih osoba) u iznosu od 2.651.634,00 kune umjesto planiranih 2.000.000,00 kuna.

Od ukupno u Državnom proračunu realiziranih 244.096.801,00 kn za humanitarno razminiranje za obavljanje poslova razminiranja utrošeno je **209.040.101,00 kn** i to na slijedećim izvorima:

- 11 Opći prihodi i primici 170.965.389,00
- 12 Sredstva učešća za pomoći 5.882.000,00
- 51 Pomoći EU 28.365.471,00
- 52 Ostale pomoći 1.175.608,00
- 61 Donacije 2.651.633,00

S pozicije 11 Opći prihodi i primici 167.308159,00 kuna (od čega je 3.333.702 udio kojim su financirani IPA projekti) je utrošeno na poslove razminiranja, 2.809.666,00 kuna na poslove strojne pripreme terena za tehnički izvid, 618.286,00 kuna za plaćanje PDV-a za poslove razminiranja koji su financirani donacijama preko ITF-a, te 229.278,00 kuna za plaćanje PDV-a za razminiranje projekta „Gunja“ koji su odradile tvrtke za razminiranje bez naknade.

Sukladno Zakonu o humanitarnom razminiranju poslovi razminiranja su ustupani prema odredbama Zakona o javnoj nabavi, osim poslova razminiranja koji su financirani putem ITF-a. U nastavku slijedi prikaz provedenih postupaka ustupanja poslova razminiranja.

POSTUPCI	BROJ POSTUPAKA	BROJ UGOVORA	VRIJEDNOST BEZ PDV-A	TLOCRTNA POVRŠINA (m2)	JEDINIČNA CIJENA BEZ PDV-A
OTVORENI	27	41	111.837.782,57	16.997.861	6,58
PREGOVARAČKI	1	1	787.200,00	123.000	6,40
IZUZEĆE	8	22	20.884.463,96	3.333.805	6,26
IPA	5	6	36.723.000,90	4.896.819	7,50
ITF	3	4	2.793.685,67	472.473	5,91
BAGATELNA NABAVA	6	5	774.824,36	133.492	5,80
EPFRR	6	10	137.134.455,84	24.931.988	5,50
UKUPNO	56	89	310.935.413,30	50.889.438	

Tablica broj 6.4. Pregled postupaka javne nabave

6.2. Investitori

Pravne osobe koje vlastitim financijskim sredstvima financiraju razminiranje objekata i površina u svom vlasništvu planirale su iznos od 20.500.000,00 kn, a utrošeno je **19.885.174,00 kn** i to iz slijedećih izvora:

- Hrvatske šume d.o.o. 18.807.415,00 kuna;
- Hrvatske vode 1.063.819,00 kuna;
- HŽ Infrastruktura d.o.o. 13.940,00 kuna.

Kad se govori o financiranju poslova razminiranja sredstvima investitora potrebno je naglasiti da je u veljači 2015. godine Ministarstvo poljoprivrede donijelo Pravilnik o postupku za ostvarivanje prava na sredstva iz naknade za korištenje općekorisnih funkcija šuma za izvršene radove u šumama kojim je predviđeno da se, između ostalih društveno i javno korisnih aktivnosti, s 10% ostvarenih prihoda iz tog naslova financiraju poslovi razminiranja šuma i šumskog zemljišta. Zahvaljujući odličnoj višegodišnjoj suradnji HCR-a i Hrvatskih šuma d.o.o., ali i razumijevanju Ministarstva poljoprivrede u kolovozu 2015. je donesen Pravilnik o izmjenama i dopunama navedenog Pravilnika kojim je iznos namijenjen razminiranju šuma i šumskog zemljišta povišen s 10 na 13%. Na ovaj način definiran je jedan stabilan izvor financiranja poslova razminiranja za iduće godine koji će se zadržati minimalno na ovogodišnjoj razini.

6.3. Donacije

U 2015. godini planirana su donatorska sredstva u iznosu od 10.500.000,00 kn, a osigurana su i realizirana u iznosu od 7.050.299,00 kn od čega je 3.827.241,00 kuna realizirano preko Hrvatskog centra za razminiranje (uključeno u ukupan iznos od 209.040.101,00 kuna koji je prikazan u realizaciji Državnog proračuna) dok je **3.223.058,00 kn** realizirano direktnim plaćanjima od strane ITF-a ili donatora.

Donatori koji su financirali poslove razminiranja:

<i>Red.br.</i>	<i>Donator</i>	<i>Iznos</i>
1	Vlada SAD (ITF)	2.280.387,00
2	Hrvatska elektroprivreda	1.830.181,00
3	Udruga Hrvatska pomaže	821.452,00
4	Kneževina Monako	725.607,00
5	AMCHAM (ITF)	354.889,00
6	Karlovačka županija	350.000,00
7	Zaklada Hrvatska bez mina	233.373,00
8	HCR-CTRO	196.000,00
9	PEUGEOT HRVATSKA (ITF)	158.410,00
10	Sisačko-moslavačka županija	100.000,00
Ukupno		7.050.299,00

Tablica broj 6.5. Realizirane donacije za poslove razminiranja u kunama

Od donatora smatramo da treba napomenuti da je Vlada SAD-a financirala najveći donatorski projekt na području Kotar šume „ Područje Kotar šume – IX dio“ površine 329.934 m², ali i spomenuti HEP koji se pojavljuje 5. godinu za redom kao jedan od većih donatora i s čijim sredstvima su također razminirana dva projekta na području Kotar šume.

6.4. Razminiranje poljoprivrednog zemljišta

Sukladno Planu humanitarnog razminiranja najveći udio planiranih financijski sredstava za poslove razminiranja planiran je u iznosu od 229.500.000,00 kuna iz Europskog poljoprivrednog fonda za ruralni razvoj.

Planirana sredstva su osigurana i bila su na raspolaganju za ugovaranje, te je do 31. 12. 2015. godine ugovoreno poslova razminiranja poljoprivrednog zemljišta u vrijednosti od 172.512.999,00 kuna od čega je do kraja godine realizirano poslova u vrijednosti od **96.672.183,00** kuna.

Tri su osnovna razloga zašto je iz ovog izvora, a posljedično i od cjelokupno planiranog, ugovoreno i realizirano manje od Planom predviđenog:

1. Ovakav način financiranja poslova razminiranja, kao i postupci koji su provedeni (od samog prijavljivanja na Natječaj Agencije, preko provođenja postupaka javne nabave do kontrole) je bio novina za sve subjekte koji su sudjelovali u njegovoj realizaciji. Prvi korak je bio donošenje Pravilnika o dodjeli potpore za „Razminiranje poljoprivrednog zemljišta“ iz Programa ruralnog razvoja Republike Hrvatske za

razdoblje 2014. – 2020. koji je bio preduvjet za raspisivanje Natječaja za podnošenje zahtjeva za potporu (Agencija za plaćanja u poljoprivredi, ribarstvu i ruralnom razvoju) koji je donesen početkom travnja (stupio na snagu 11. 04. 2015.), te je Agencija Natječaj raspisala 15. 04. i bio je otvoren za prijave (na natječaj su se mogle javiti županiji koje imaju minirano poljoprivredno zemljište) do 15. 05. 2015. godine. Prvotno je bilo planirano da Pravilnik bude donesen tijekom siječnja, ali budući da su u njegovoj pripremi, osim HCR-a i Ureda za razminiranje, sudjelovali i institucije koje nisu imale iskustva s razminiranjem (Ministarstvo, Agencija, županije) rad na Pravilniku je potrajao duže od prvotno planiranog. Posljedično su i poslovi razminiranja poljoprivrednog zemljišta započeli sredinom rujna umjesto krajem svibnja ili početkom lipnja kako je prvotno planirano, ali su ostvareni svi preduvjeti za kvalitetnu realizaciju II. faze, tj. razminiranja preostalog poljoprivrednog zemljišta.

2. Iako je vrijednost Natječaja koji je raspisala Agencija bila 228.000.000,00 kuna, prilikom administrativnog pregleda dokumentacije iz postupaka javne nabave koje su provele županije Agencija je u dva postupka, odnosno za 2 ugovora uočila greške koje nisu bile otklonjive, te su za dva ugovora u dvije županije ukupne tlocrtne površine 4.642.833 m² donesene odluke o odbijanju dodjele sredstava, pa će se županije za razminiranje tih površina morati javiti na novi Natječaj koji će biti raspisan 2016. godine.
3. U postupcima javne nabave ponuditelji su ponudili cijene niže od planiranih, pa ne bi bila ugovorena sva planirana sredstva ni u slučaju da navedena dva postupka nisu odbijena.

EUROPSKI POLJOPRIVREDNI FOND ZA RURALNI RAZVOJ MJERA 5.2.2. RAZMINIRANJE POLJOPRIVREDNOG ZEMLJIŠTA					
Projekti pretraživanja/razminiranje					
Red. br	Županija	Naziv	Oznaka	Površina m ²	Ugovorena cijena s PDV-om
1	Brodsko-posavska	Poljoprivredne površine na području Brodsko-posavske županije	PPR-BPOKU-002-01-15	857.425	4.501.481,25
2	Karlovačka	Poljoprivredne površine u Karlovačkoj županiji	PPR-KARAK-007-01-15	3.756.603	28.925.843,10
3	Ličko-senjska	Poljoprivredne površine u naseljima Lički Ribnik, Ornice, Novoselo Bilajsko i Divoselo	PPR-LSGOS-017-02-15	4.619.818	31.142.498,75
4		Poljoprivredne površine u naseljima Podum, Dabar i Glibodol	PPR-LSOTČ-019-02-15	1.796.403	12.239.493,00
5		Poljoprivredne površine u naseljima Gornji Lulići I Oraovac	PR-LSPER-018-02-15	402.849	2.640.805,25
6	Osječko-baranjska	Preostale poljoprivredne površine na području Osječko-baranjske županije, 2.dio	PPR-OBDMI-015-02-15	476.217	1.893.933,44
7	Sisačko-moslavačka	Poljoprivredne površine na području Grada Gline, općina Topusko, Gvozdi i Dvor	PPR-SMGLI-006-01-15	1.992.880	14.274.003,00
8		Poljoprivredne površine na području grada Gline i Petrinje	PPR-SMPET-023-02-15	6.130.521	40.956.160,25
9		Poljoprivredne površine na području Grada Petrinje	PPR-SMPET-025-02-15	2.759.342	18.457.175,28
10		Poljoprivredne površine na području Grada Siska i Općine Sunja	PPR-SMSUNJ-026-02-15	2.542.779	17.481.605,63
Ukupno				25.334.837	172.512.998,95

Tablica broj 6.6. Ugovoreni poslovi razminiranja poljoprivrednog zemljišta u kunama

6.5. Razminiranje bez naknade

Tijekom 2014. godine započeo je projekt razminiranja naziva „Cjelokupni MSP na području Općine Gunja“ tlocrtne površine 162.017 m² koji su donatorski pristale odraditi tvrtke za razminiranje. Projekt je dovršen ove godine (38.711 m²), te je sukladno važećim propisima Republike Hrvatske po njegovom završetku iz sredstava HCR-a za razminiranje plaćen ukupan PDV u iznosu od 229.278,00 kuna, te i ovom prilikom ističemo problem plaćanja PDV-a na donacije za razminiranje. Isto tako bez naknade realiziran je projekt „Poljoprivredna površina u Antunovcu“, tlocrtne površine 12.445 m² (Mungos razminiranje d.o.o.).

6.6. Ukupno realizirana financijska sredstva

Ukupno je iz svih izvora financiranja za poslove razminiranja u vrijeme donošenja Plana humanitarnog razminiranja za 2015. godinu planirano 431.254.700,00 kuna, zahvaljujući naporima Ureda za razminiranje i HCR-a, kao i razumijevanju drugih državnih tijela i

investitora osigurano je 465.505.865,00 kuna, od čega je ugovoreno 405.855.286,00 kuna, a realizirano 328.820.516,00 kuna.

Realizirani iznos od 328.820.516,00 kuna predstavlja povećanje od 17% u odnosu na 2014. godinu.

6.7. Prosječna cijena poslova razminiranja

U 2015. godini razminirano je ukupno 40.604.007 m² u vrijednosti od 253.056.627,00 kuna (bez PDV-a), što je prosječna cijena od 6,23 kn/m² (bez PDV-a).

Primjetan je pad prosječne cijene u odnosu na prosječnu cijenu ugovorenih poslova 2014. godine, na što je, osim tržišne utakmice, utjecala i struktura površina (velik udio poljoprivrednih površina na kojima je moguće najveći dio poslova odraditi uz pomoć strojeva za pripremu površina), te vrsta poslova razminiranja koji su obavljani (znatan udio poslova pretraživanja koji su manje zahtjevni i moguće je postizati veće učinke).

U prilog tome govore i podaci o prosječnim cijenama prema investitorima, jer je najniža prosječna cijena bila na poslovima razminiranja poljoprivrednog zemljišta koji su financirani iz Europskog poljoprivrednog fonda na kojima je velika mogućnost korištenja strojeva za pripremu površina i ima značajna udio poslova pretraživanja (5,41 kn/m²), a najviša na projektima koji su financirani iz IPA programa (7,50 kn/m²). Prosječna cijena za poslove koji su financirani iz Državnog proračuna bila je 6,63 kn/m², za poslove koje su financirali investitori (uglavnom Hrvatske šume d.o.o.) 5,97 kn/m², te za poslove koji su financirani iz donacija 5,95 kn/m².

Raspon cijena u provedenim postupcima javne nabave kretao se od 3,25 kn/m² za projekt „Preostale poljoprivredne površine na području Osječko-baranjske županije, 2. dio“, tlocrtne površine 476.217 m² koji je financiran iz sredstava Europskog poljoprivrednog fonda, do 11,95 kn/m² za projekt „Vikend naselje Sarvaš, istočno od Nemetina“, tlocrtne površine 29.140 m² koji je financiran iz sredstava Državnog proračuna.

7. Zaključak

Temeljem Plana humanitarnog razminiranja za 2015. godinu planirano je smanjenje minski sumnjivog područja Republike Hrvatske za 104,5 km², odnosno za 20% u odnosu na početno stanje minski sumnjivog područja na dan 01.01.2015. godine.

Ukupno smanjenje minski sumnjivog područja u 2015. godini iznosi 67,8 km² ili 64,8% od Planom definirane veličine, od čega je **poslovima razminiranja minska opasnost uklonjena s površina od 40,6 km² što je najveća godišnja realizacija poslova razminiranja od uspostave protuminskog djelovanja**, odnosno od osnivanja Hrvatskog centra za razminiranje. Nadalje, kroz izvršenje tehničkih izvada te općih izvada koje su obavljali djelatnici Hrvatskog centra za razminiranje minski sumnjiv prostor smanjen je za dodatnih 27,2 km².

U kontekstu realizacije smanjenja MSP-a posebno je važno istaknuti okolnost da je vrijednost ugovorenih poslova razminiranja u 2015. godini veća u odnosu na realizirane poslove razminiranja. Ukupna veličina realiziranih i ugovorenih poslova iznosi 51,8 km².

Za realizaciju osnovnog cilja smanjenja MSP-a u 2015. godini za 104,5 km², po prvi puta od donošenja Nacionalnog programa protuminskog djelovanja 2009-2019. (nadalje: Program), od 2009. godine osigurano je više financijskih sredstava od Programom planiranih. Naime, Programom je za 2015. godinu planirano 414.600.000,00 kn, Planom za razminiranje za 2015. godinu planirano je 431.254.700,00 kn, a u 2015. godini stvarno je osigurano 465.505.865,00 kn.

Od osiguranih sredstava za 2015. godinu ugovoreno je 405.855.286,00 kn, a realizirano je 328.814.417,00 kn poslova razminiranja te navedeni iznos predstavlja nominalno povećanje od 17% u odnosu na 2014. godinu.

Također, po prvi puta od donošenja Programa razlog neispunjenja Plana humanitarnog razminiranja nije nedostatak financijskih sredstava, već okolnost što su različiti izvori sredstava (u prvom redu sredstva EPFRR) uvjetovali različite nositelje i oblike provedbe Plana. U korištenju sredstava potpore iz EPFRR za razminiranje poljoprivrednih površina sudjelovale su županije, kao krajnji korisnici, APPRRR kao provedbene tijelo, Ministarstvo poljoprivrede kao upravljačko tijelo te HCR kao tehnička potpora. Obzirom na složenost operativne provedbe navedenog programa (broj sudionika, izostanak iskustva) kao i na potrebu da se sve aktivnosti i procesi normativno uredi, došlo je do prolongiranja rokova donošenja Pravilnika za četiri mjeseca. Posljedično kasnio je natječaj za dodjeljivanje potpore županijama, odnosno nadmetanja radi ustupanja poslova razminiranja te u konačnici realizacije poslova razminiranja. Kašnjenje navedenih poslova utjecale su na ukupno smanjenje MSP-a koje je definirano Planom za 2015. godinu.

Minski problem je u cijelosti uklonjen s područja Vukovarsko-srijemske županije, što je treća županija s koje je u zadnje dvije godine u cijelosti uklonjen minski problem (2014. to je učinjeno i na području Dubrovačko-neretvanske i Virovitičko-podravске županije). U

dvogodišnjem razdoblju ukupno s područja 22 jedinice lokalne samouprave u cijelosti uklonjen MSP.

Tijekom obavljanja poslova razminiranja pronađeno je i uništeno **3.093** komada MES-a i **1.708** komada NUS-a. Najviše MES-a (1.542 kom) pronađeno je i uništeno na području Vukovarsko-srijemske županije (svaki drugi pronađeni MES u 2015. je pronađen u Vukovarsko-srijemskoj županiji), dok je najviše NUS-a pronađeno i uništeno na područjima Vukovarsko-srijemske i Osječko-baranjske županije.

Iako je minski sumnjivo područje u 2015. godini smanjeno za 12%, u cilju povećanja opće sigurnosti ostvaren je u potpunosti cilj povećanja stupnja obilježenosti minski sumnjivog područja oznakama koje ukazuju na minsku opasnost. **Na dan 31. prosinac 2015. godine minski sumnjivo područje je obilježeno s 1.200 tabli više nego početkom 2015. godine, odnosno s 13.274 table ili s 28 tabli/km².** Na dan 1. siječnja 2015. godine obilježeno je s 12.071 oznake, odnosno 23 table/km². Navedeno predstavlja 18% povećanje obilježenosti po km² unatoč smanjenu minski sumnjivog područja.

U 2015. godini dogodila su se dva minska incidenta u kojima su stradale tri osobe, jedna smrtno, a dvije s teškim tjelesnim ozljedama i sve tri osobe su pirotehničari. Incidenti su se dogodili na poslovima razminiranja.

Na kraju 2015. godine za obavljanje poslova razminiranja bilo akreditirano 46 ovlaštenih pravnih osoba koje su zapošljavale 653 pirotehničara (1. siječnja bilo je akreditirano 40 ovlaštenih pravnih osoba sa 650 zaposlenih pirotehničara).

U skladu s planiranim za 2015. godinu obavljane su edukacije o opasnostima od MES-a i NUS-a u 11 županija i Gradu Zagrebu. Održano je 69 edukacija u 51 gradu/općini te je ukupno educirano preko 8.500 osoba (građani, učenici, planinari, članovi Hrvatskog lovačkog saveza, Hrvatskih šuma, Gorske službe spašavanja, poljoprivrednici, izviđači-volonteri, i drugi).

U 2015. godini donesen je Zakon o protuminskom djelovanju koji je stupio na snagu 21. listopada 2015. godine. Radi navedene okolnosti kao i odljeva kadrova HCR je krajem 2015. godine predložio Upravnom vijeću i Ministarstvu unutarnjih poslova reorganizaciju HCR-a kao i dodatno zapošljavanje radi mogućnosti izvršenja javnih ovlasti.

U dijelu Plana koji se odnosi na financijsko ostvarenje posebno se ističe osiguranje financijskih sredstava od 465.505.865,00 kuna od čega je ugovoreno 405.855.286,00 kuna, a realizirano 328.820.516,00 kuna što je povećanje realiziranih financijskih sredstava od 17% u odnosu na 2014. godinu. **Po prvi puta su osigurana financijska sredstva veća od planiranih i Nacionalnim programom protuminskog djelovanja i godišnjim Planom humanitarnog razminiranja.**

Naglašava se da je po prvi puta, udio sredstava za razminiranje osiguranih iz EU fondova (pretpristupni programi, EPFRR) u 2015. godini iznosi visokih 56% od ukupno osiguranih financijskih sredstava i izvora u 2015. godini.

Od Planom predviđenih 6.736.300,00 kuna sredstava iz EU pretpristupnih fondova, IPA komponenta I. realizirano je 37.903.381,00 kn, **što je gotovo 6 puta veći iznos realizacije od planirane**, a zajedno s realizacijom iz 2014. godine HCR je u dvije godine realizirao EU sredstava u ukupnom iznosu od 105.791.566,00, tj. gotovo dvostruko više nego što je planirano u dvogodišnjem razdoblju.

U dijelu Izvješća koje govori o izvorima sredstava važno je istaknuti donošenje Pravilnika o postupku za ostvarivanje prava na sredstva iz naknade za korištenje općekorisnih funkcija šuma za izvršene radove u šumama koje je donijelo Ministarstvo poljoprivrede. Naime navedenim promjenama omogućeno je povećanje ostvarenih prihoda iz toga naslova financiranja s 10% na 13%, namijenjenih za poslove razminiranja šuma i šumskog zemljišta. Kao takav predstavlja stabilan izvor i nominalno povećan iznos financijskih sredstava za financiranje poslova razminiranja u dugoročnom razdoblju do 2019. godine.

Zaključno valja napomenuti da je tijekom 2015. godine Državni ured za reviziju proveo financijsku reviziju poslovanja Hrvatskog centra za razminiranje prilikom koje nije utvrdio nepravilnosti i propuste te je izrazio bezuvjetno mišljenje.

I na kraju, ciljevi Plana humanitarnog razminiranja za 2015. godinu većinom su ostvareni, a i stečeni su preduvjeti da se u 2016. godini planira i izvrši razminiranje u cijelosti sukladno Nacionalnom programu protuminskog djelovanja za razdoblje 2009.-2019. godina.

8. Prilozi

8.1. Prikaz razminiranih područja u 2015. godini po županijama i izvoru financiranja

R.b.	Naziv projekta	Županija	Izvor financiranja	Realizacija u periodu	
				Pretraženo	Razminirano
1	Područje šumskih odjela 10 i 11 u G.J. Južni Psunj	BP	HŠ	0	132.567
2	Poljoprivredne površine na području Brodsko-posavske županije		EPFRR	223.725	633.700
3	Šumski odjeli 59A i 60A u G.J. Okučanska brda		HŠ	0	165.881
4	Šumski odjeli 55A i 56A u G.J. Okučanska brda		HŠ	0	134.809
5	Šumski odjel 56A u G.J. Okučanska brda		HŠ	0	143.094
6	Šumske površine istočno od naselja Trnava		DPR	0	232.202
7	Poljoprivredna površina uz državnu cestu D5 u naselju Novi Varoš		DPR	0	5.591
8	Šumski odsjek 18A u G.J. Gradiška brda		DPR	0	94.497
9	Šumske površine na području Medarskih vinograda		DPR	0	82.477
10	Dio šumskog odsjeka 1A u G.J. Podložje		DPR	0	29.305
11	Područje G.J. Prašnik		HŠ/DP	0	23.180
12	Šumske površine u središnjem dijelu G.J. Prašnik			0	277.807
13	Poljoprivredne i šumske površine uz naselja Pivare i Novi Varoš		DPR	0	60.440
14	Područje Specijalnog rezervata šumske vegetacije u G.J. Prašnik		HŠ	0	9.337
15	Šumske površine na području Lještare u G.J. Gradiška brda		DPR	0	133.791
16	Šumske površine zapadno od naselja Trnava		DPR	0	172.588
17	Šumski odjeli 1A i 1B u G.J. Južni Psunj		HŠ	0	0
18	Poljoprivredne površine u Karlovačkoj županiji	KA	EPFRR	1.455.218	534.340
19	Površina na području zaselka Dobrenići u Općini Barilović		DPR	0	50.289
20	Površine u Tržiću Tounjskom		DPR	0	127.113
21	Livade i šuma na području naselja Kokani		AMCHAM preko ITF-a	0	72.132
22	Šume, putovi i livade u općinama Generalski Stol i Barilović		DPR	0	1.218.549
23	Šumske površine i putovi na području naselja Tržić Tounjski i Mrežnica		DPR	0	97.558
24	Dopunski projekt razminiranja površine na području općine Barilović		DPR	0	7.717
25	Cjelokupan MSP Grada Ogulina	DPR	0	0	
26	Područje groblja u naselju Divoselo	LS	DPR	0	21.178
27	Minska polja na području zaseoka Murgiči		HCR-CTRO d.o.o. (TIRAMISU)	0	28.000
28	Područje retencije Brušanka u Gradu Gospiću		HV	0	133.907
29	Planinarska staza Ribnička vrata-Struge u NP Paklenica		donacije putem Zaklade HBM	0	35.044
30	Površine uz županijsku cestu ŽC 5113 na dijelu dionice Glibodol-Lička Jasenica		Udruga Hrvatska pomaže	0	100.000
31	Poljoprivredne površine u naseljima Gornji Lulići i Oraovac		EPFRR	0	0
32	Poljoprivredne površine u naseljima Lički Ribnik, Ornice, Novo Selo Bilajsko i Divoselo		EPFRR	0	0

33	Poljoprivredne površine u naseljima Podum, Dabar i Glibodol		EPFRR	0	0
34	Šire područje planinarskog doma pod Štirovcem i okolne planinarske staze		VIP/DP	0	0
35	Poljoprivredne i šumske površine u naselju Lički Ribnik		IPA 2013/DP	0	0
36	Poljoprivredne i šumske površine u naselju Novoselija		DPR	0	0
37	Područje budućeg centra planinskog turizma "Sveto brdo"- 2. dio		DPR	0	0
38	Preostale poljoprivredne površine na području Osječko-baranjske županije, 2. dio		EAFRD (podmjera 5.2)	413.542	55.501
39	Poljski put na žitnoj tabli u Šodolovcima		DPR	0	2.591
40	Inundacijski pojas rijeke Drave na području općina Jagodnjak, Darda i Petrijevci		EU IPA 2011	0	3.983.555
41	Šumske prosjeke na području inundacijskog pojasa rijeke Drave		DPR	0	60.423
42	Poljoprivredne površine južno od Šodolovaca		EU/DP IPA 12-13	0	72.999
43	Poljoprivredna površina u Antunovcu		BN	0	12.445
44	Stara kuća na području Malog bajara u JUPP Kopački rit	OB	Knež. Monako	0	20.000
45	Trasa budućeg cjevovoda za navodnjavanje na području Općine Jagodnjak		HV	0	31.447
46	Inundacijski pojas rijeke Drave na području općina Jagodnjak i Petrijevci		EU IPA 2011	0	8.990
47	Vikend naselje Sarvaš istočno od Nemetina		DPR	0	29.140
48	Poljoprivredna površina na Ugjarici uz naselje Tenja		DPR	0	8.828
49	Područje Obreške bare u G.J. Jagodnjačke šume		HV	0	0
50	Područje Obreške bare u G.J. Jagodnjačke šume		HV	0	0
51	Područje između rijeke Pakre i Donjeg Čaglića		DPR	68.481	0
52	Područje sjeverno od Donjeg Čaglića		DPR	0	74.755
53	MSP na području naselja Bujavice		DPR	173.019	0
54	Poljoprivredne površine na području naselja Bujavice	PS	DPR	21.007	0
55	Poljoprivredna površina sjeverno od naselja Koritai		DPR	0	5.069
56	Cjelokupni MSP Općine Brestovac		DPR	0	882.522
57	Šumske površine zapadno od naselja Jagma		DPR	0	45.864
58	Područje naselja Potravlje, Laktac, Dabar i Vučipolje u Općini Hrvace	SD	DPR	447.174	513.721
59	Poljoprivredne površine na području Grada Gline, općina Topusko, Gvozd i Dvor		EPFRR	1.363.519	407.787
60	Poljoprivredne površine na području Grada Petrinje		EPFRR	2.161.065	449.518
61	Poljoprivredne površine na području Grada Siska i Općine Sunja		EPFRR	1.041.197	287.085
62	Poljoprivredne površine na području grada Gline i Petrinje		EPFRR	4.170.580	1.182.397
63	Kotar šuma, područje "Vrebčevac"		HEP d.d.	0	65.000
64	Površina na području naselja Donja Budičina u Gradu Petrinji		SMŽ/DP	30.499	0
65	Područje Kotar šume X. dio		HEP d.d.	0	229.322
66	Područje naselja Blinjski Kut i Gornje Komarevo		IPA 2013/DP	225	28.437
67	Područje Kotar šume VIII. dio	SM	Monako/DPR RH	0	75.001
68	Područje uz željezničku prugu Zagreb- Sisak- Novska		HŽ Infrastrukturu	0	900
69	Grad Sisak-šire područje naselja Komarevo		IPA 2013/DP	0	48.000
70	Područje Kričkog brda i mogućeg pronalaska posmrtnih ostataka humanog podrijetla		DPR	0	15.062
71	Područje Kotar šume -IX.dio		Vlada SAD-a preko ITF-a	0	329.934
72	Šumski odjeli u G.J. Pokule-Pećine		DPR	55.913	249.274
73	Šumski putevi uz državnu granicu u Općini Topusko		DPR	0	8.654
74	Trasa vodovoda na području Kotar šume		DPR	0	22.578

75	Područje naselja Zaloj, Gračanica Šišinečka, Donje Jame i Glinska Poljana		IPA 2013/DP	0	0
76	Područje naselja Zaton i Sitno Donje	ŠK	DPR	0	38.584
77	Područje naselja Sonković, Gračac, Velika Glava, Skradinsko Polje i Bičine u Gradu Skradinu		DPR	67.733	111.425
78	Područje unutar Nacionalnog parka Krka		DPR	0	29.843
79	Područje naselja Zaton		DPR	0	16.126
80	Područje planine Promine i šireg pojasa rijeke Čikole uz zaselak Andabake		DPR	0	83.925
81	Šume, livade i pašnjaci u gradovima Drniš i Skradin te općinama Promina i Ružić		DPR	0	1.686.861
82	Područje sjeverno od zaselka Prokljan u naselju Sonković		DPR	0	123.000
83	Područje naselja Čista Mala		Donacija putem Zaklade HBM	0	0
84	Područje G.J. Vrapčana		DPR	0	4.801.727
85	Šumska površina na području šume Bradarice u Općini Nijemci	VS	DPR	0	68.435
86	Šumske površine na području G.J. Dionica		DPR	176.080	0
87	Šumske površine na području općina Nijemci i Vrbanja		DPR	107.589	21.611
88	Područje G.J. Topolovac i G.J. Debrinja		EU/IPA	0	764.253
89	MSP uz naselje Mirkovci		AMCHAM i Vlada SAD preko ITF	0	20.407
90	Minsko polje na području šume Šomođ		DPR	0	14.991
91	Šumski obalni pojas odjela 24u G.J. Dionica		DPR	0	170.688
92	Šumska područja Vukovarsko- srijemske županije		DP/HŠ	0	2.596.638
93	Prosjeke i šumske površine odjela 14 i 15 u G.J. Dionica		DPR	0	182.988
94	Područje G.J. Ada Grede u Općini Stari Jankovci		DPR	71.440	0
95	Šumska površina na području Općine Markušica		DPR	31.962	0
96	Poljoprivredne površine na Čvorkovcu u Vukovaru		DPR	0	11.213
97	Šumski obalni pojas odjela 23 u G.J. Dionica		DPR	0	146.709
98	Područje G.J. Dionica i Općini Stari Jankovci		DPR	0	1.678.935
99	Šumske površine odjela 13 i 15 u G.J. Dionica		DPR	0	159.928
100	Šumske površine odjela 13 i 19 u G.J. Dionica		DPR	0	202.046
101	Cjekokupni MSP na području Općine Gunja	BN	0	38.711	
102	Šumske površine na području G.J. Debrinja u Općini Vrbanja	DPR	0	30.769	
103	Površina na području Gajić u Općini Stankovci	ZD	DPR	0	7.333
104	Područje naselja Bila Vlaka, Vukšić, Prović i Morpolača		DPR	0	20.385
105	Područje naselja Smoković i Zemunik Gornji		EU/DP	0	26.999
106	Područje zaselka Vulića Dolac u naselju Jasenice		Peugeot i Vlada SAD preko ITF	0	50.000
107	Područje Mađorija u naselju Paljuv		DPR	0	366.127
108	Područje općina Novigrad i Sukošan		DPR	0	1.089.490
109	Područje odašiljača Čelevac u Općini Gračac		DPR	0	0
				12.079.968	28.524.039
Ukupno pretraženo i razminirano u 2015. godinu				40.604.007	

Tablica broj 8.1. Prikaz razminiranih područja u 2015. godini po županijama u m² i izvoru financiranja u kunama

8.2. Izvješće o provedbi Plana humanitarnog razminiranja vojnih lokacija i građevina Oružanih snaga Republike Hrvatske i utrošenim financijskim sredstvima za 2015. godinu

**IZVJEŠĆE O PROVEDBI PLANA HUMANITARNOG RAZMINIRANJA VOJNIH
LOKACIJA I GRAĐEVINA ORUŽANIH SNAGA REPUBLIKE HRVATSKE I
UTROŠENIM FINANCIJSKIM SREDSTVIMA ZA 2015. GODINU**

Zagreb, svibanj 2016.

IZVJEŠĆE O PROVEDBI PLANA HUMANITARNOG RAZMINIRANJA VOJNIH LOKACIJA I GRAĐEVINA ORUŽANIH SNAGA REPUBLIKE HRVATSKE I UTROŠENIM FINANCIJSKIM SREDSTVIMA ZA 2015. GODINU

1. UVOD

Razminiranje vojnih lokacija i građevina u 2015. godini provodila je Inženjerijska postrojba Oružanih snaga Republike Hrvatske (Pionirska bojna Hrvatske kopnene vojske) u skladu sa Zakonom o humanitarnom razminiranju i podzakonskim aktima koji uređuju razminiranje vojnih lokacija i građevina i Planom razminiranja vojnih lokacija i građevina u 2015. godini.

Sanaciju i čišćenje vojnih lokacija i građevina od neeksplozivnih ubojnih sredstava (NUS) provodili su pirotehničari Zapovjedništva za potporu i Hrvatskoga ratnog zrakoplovstva i protuzračne obrane.

2. PREGLED IZVRŠENJA ZADAĆA RADOVA PRETRAŽIVANJA I RAZMINIRANJA U 2015. GODINI

U 2015. planirano je 15 zadaća razminiranja na 11 vojnih lokacija na oko 1 800 000 m² minski sumnjivih površina (u daljnjem tekstu: MSP).

Tijekom godine realizirano je devet zadaća na osam vojnih lokacija i četiri izvanplanske zadaće pri čemu je ukupno razminirano 343 584 m² MSP-a.

PROVEDBA PLANIRANIH ZADAĆA RAZMINIRANJA

(1) vojarna „Pukovnik Predrag Matanović“, Petrinja

- Radovi: razminiranje MSP-a u vojarni s područjem vojno-skladišnog kompleksa "Šuma"
- Projekt: broj 027-01
- Površina: 35 883 m²
- Pronađeno i uništeno ostalih NUS: 5 528 komada
- Napomena: Izvršeno razminiranje preostalog MSP-a na području VSK „Šuma“ u sklopu vojarnje „Pukovnik Predrag Matanović“
- Radovi: razminiranje VSK "Brdo" – Petrinja
- Projekt: broj 027-02
- Provedeno: 78 405 m²
- Površina za razminiranje: 21 595 m²
- Pronađeno i uništeno PP mina: 18 komada
- Pronađeno i uništeno ostalih NUS: 368 komada

- Napomena: Radovi su privremeno prekinuti zbog loših vremenskih uvjeta (kiša, snijeg, niske temperature), a nastavit će se po poboljšanju vremenskih uvjeta u 2016.

(2) vojna lokacija "Korešnica", Žrnovnica

- Radovi: projektno-tehnički izvid MSP-a
- Površina: 1 051 m²
- Pronađeno i uništeno ostalih NUS: jedan komad
- Napomena: Izvršen tehnički izvid kojim je utvrđena zagađenost područja te će biti izrađena projektna dokumentacija za radove razminiranja.

(3) vojarna "Zemunik", Zemunik Donji

- Radovi: razminiranje dijela vojarnje površine cca 340.000 m² prostor između kantine i stajanke
- Projekt: broj 009-04
- Površina: 92 531 m²
- Pronađeno i uništeno ostalih NUS: 73 komada
- Napomena: Provedeni su radovi tehničkog izvida na cjelokupnoj površini pri čemu je stvarno razminirano 92 531 m².

(4) Vojno-skladišni kompleks „Hrvatski Ždral“, Doljani

- Radovi: razminiranje MSP-a u tehničkom dijelu skladišta
- Projekt: broj 040-01
- Površina: 59 827 m²
- Pronađeno i uništeno ostalih NUS: 74 komada
- Napomena: Radovi razminiranja započeli su 2012. godine i nastavljeni 2013. i 2014. godine U 2015. godini provedeni su radovi na preostaloj površini u upravnom dijelu VSK te je zadaća završena u cijelosti.

(5) VSK „Jasikovac“, Gospić

- Radovi: razminiranje MSP-a
- Projekt: broj 029-01
- Površina: 28 814 m²
- Pronađeno i uništeno PP mina: 12 komada
- Pronađeno i uništeno ostalih NUS: 18 komada
- Napomena: Zadaća je završena, a prostor predan korisniku na uporabu. Sav pronađeni NUS i UbS je uništen.

(6) Inženjerijski poligon „Cerovac“, Karlovac

- Radovi: Tehnički izvid segment „C“
- Projekt: broj 047
- Provedeno: 59,0% ili 21 926 m²
- Površina za izvid: 15 074 m²
- Pronađeno i uništeno PP mina: 9 komada
- Pronađeno i uništeno ostalih NUS: 10 komada
- Napomena: Radovi tehničkog izvida privremeno su prekinuti zbog loših vremenskih uvjeta (kiša, snijeg, niske temperature), a nastaviti će se po poboljšanju vremenskih uvjeta u 2016. godini.

(7) Vojno-skladišni kompleks "Lučani", Sveti Rok

- Radovi: razminiranje MSP-a
- Projekt: broj 044
- Provedeno: 9,2% ili 2 415 m²
- Površina za razminiranje: 23 585 m²
- Pronađeno i uništeno PP mina: 1 komad
- Napomena: Radovi su privremeno prekinuti zbog loših vremenskih uvjeta (kiša, snijeg, niske temperature), a nastaviti će se po poboljšanju vremenskih uvjeta u 2016. godini.

(8) Vojni poligon "Gašinci", Gašinci

- Radovi: pretraživanje područja ciljeva za BPOB, POVRS i MB
- Projekt: broj 049
- Provedeno: 9,0% ili 11 446 m²
- Površina za razminiranje: 110 554 m²
- Pronađeno i uništeno ostalih NUS: 21 komad
- Napomena: Radovi pretraživanja privremeno su prekinuti zbog loših vremenskih uvjeta (kiša, snijeg, niske temperature), a nastaviti će se po poboljšanju vremenskih uvjeta u 2016. godini.

PROVEDBA IZVANPLANSKIH ZADAĆA RAZMINIRANJA**(1) Vježbalište "Grbavica", Našice**

- Radovi: tehnički izvid MSP-a, Projekt broj 046.
- Površina: 8 486 m²

(2) Vojni poligon „Eugen Kvaternik“, Slunj

- Radovi: obilježavanje MSP-a, na području Obljajac - Brkuša, uz prometnicu Božići - Tuk i dva groblja u Močilima u dužini od 5 900 m.

(3) Vojni poligon „Eugen Kvaternik“, Slunj

- Radovi: dopunski opći izvid MSP-a na prometnici između "A" i "B" cjeline
- Površina: 2.800 m²

(4) Vojni poligon "Gašinci", Gašinci

- Radovi: opći izvid MSP-a i izrada projektne dokumentacije

3. TROŠKOVI IZVRŠENJA RADOVA RAZMINIRANJA I PRETRAŽIVANJA U 2015. GODINI

Za obavljene poslove razminiranja vojnih lokacija i građevina u 2015. godini utrošeno je 3.586.806,12 kuna, a bila su osigurana u Financijskom planu Ministarstva obrane za 2015. godinu.

4. ZAKLJUČAK

U 2015. godini na provedbi razminiranja vojnih lokacija i građevina bila je angažirana posebno opremljena i osposobljena inženjerijska postrojba.

Prioritet angažiranja bilo je razminiranje minski sumnjivih površina u vojnim skladištima kao preduvjet za njihovo protupožarno uređenje i podizanje razine zaštite i sigurnosti, te razminiranje i obilježavanje minski sumnjivih područja na vojnim poligonima i vježbalištima radi zaštite korisnika i povećanja uporabljivosti poligona i vježbališta.

Tijekom 2015. godine realizirano je devet planiranih zadataka na osam vojnih lokacija i četiri izvanplanske zadatke pri čemu je ukupno razminirano 343 584 m² minski sumnjivih površina prilikom čega je pronađeno, uklonjeno i uništeno 40 komada protupješačkih mina i 6 093 komada ostalih neeksplozivnih ubojnih sredstava.

Saniranje posljedica požara u vojno-skladišnom kompleksu „Pađene“ u Kninu koje je bilo regulirano posebnim planom završeno je 29. svibnja 2015., a lokacija je 25. studenoga 2015. predana Državnom uredu za upravljanje državnom imovinom.