



**HRVATSKI SABOR**  
**Odbor za lokalnu i područnu**  
**(regionalnu) samoupravu**

Zagreb, 15. studenoga 2012.

**PREDSJEDNIKU HRVATSKOGA SABORA**

**Predmet: Prijedlog zakona o dopuni Zakona o brdsko-planinskim područjima**

Temeljem članka 84. Ustava Republike Hrvatske i članka 129. Poslovnika Hrvatskog sabora, Odbor za lokalnu i područnu (regionalnu) samoupravu podnosi Prijedlog zakona o dopuni Zakona o brdsko-planinskim područjima

Za svog predstavnika, koji će u njegovo ime sudjelovati u radu Hrvatskog sabora i njegovih radni tijela, Odbor je odredio Zorana Vinkovića, predsjednika Odbora za lokalnu i područnu (regionalnu) samoupravu.

**PREDSJEDNIK ODBORA**

Zoran Vinković

## **PRIJEDLOG ZAKONA O DOPUNI ZAKONA O ZAKONA O BRDSKO-PLANINSKIM PODRUČJIMA**

### **I. USTAVNA OSNOVA ZA DONOŠENJE ZAKONA**

Ustavna osnova za donošenje Zakona o dopuni Zakona o brdsko-planinskim područjima, sadržana je u odredbama članka 2. stavka 4. Ustava Republike Hrvatske ("Narodne novine", br. 56/90, 135/97, 8/98 – pročišćeni tekst, 113/2000, 124/2000 – pročišćeni tekst, 28/2001, 41/2001 – pročišćeni tekst, 55/2001 – ispravak, 76/2010 i 85/2010 – pročišćeni tekst).

### **II. OCJENA STANJA I OSNOVNA PITANJA KOJA SE UREĐUJU ZAKONOM TE POSLJEDICE KOJE ĆE DONOŠENJEM ZAKONA PROISTEĆI**

Zakonom o brdsko-planinskim područjima uređuju se poticajne mjere za demografsku obnovu, gospodarski rast i održivi razvitak, te stvaranje preduvjeta za rješavanje socijalnih prilika i podizanja životnog standarda stanovnika u brdsko-planinskim područjima, odnosno brdsko-planinska područja određena su kao područja od interesa i pod posebnom zaštitom Republike Hrvatske. Općine i gradovi koji imaju status brdsko-planinskih područja taksativno su navedene u Zakonu.

Ovim zakonom potrebno je dopuniti Zakon o brdsko-planinskim područjima na način da se dopuni članak 3. Zakona i uvrsti Grad Novi Vinodolski u brdsko-planinska područja čime bi ostvario sva prava koja ostvaruju jedinice lokalne samouprave koja su uvrštena u ta područja.

Prema podacima Hrvatskog zavoda za statistiku po popisu stanovništva provedenom u 2011. godini Grad Novi Vinodolski ima ukupno 5.131 stanovnika te u odnosu na površinu od 261,33m<sup>2</sup> gustoća naseljenosti iznosi 19,63 stanovnika/km<sup>2</sup> i Grad Novi Vinodolski ispunjava uvjete za uvrštenje u brdsko-planinska područja od 2012. godine.

Predsjedniku Hrvatskog sabora obratio se gradonačelnik grada Novog Vinodolskog, gospodin Oleg Butković, inicijativom za dopunu Zakona o brdsko-planinskim područjima. Sukladno Poslovniku Hrvatskog sabora, predsjednik Hrvatskog sabora uputio je predmet na postupanje Odboru za lokalnu i područnu (regionalnu) samoupravu.

Odbor za lokalnu i područnu (regionalnu) samoupravu je na 11. sjednici Odbora održanoj 14. studenog 2012. godine, razmotrio inicijativu gradonačelnika Grada Novi Vinodolski za dopunu Zakona o brdsko-planinskim područjima kojom bi se Grad Novi Vinodolski uvrstio u brdsko-planinska područja.

Nakon provedene rasprave Odbor za lokalnu i područnu (regionalnu) samoupravu je jednoglasno odlučio pokrenuti postupak i predložiti Prijedlog zakona o dopuni Zakona o brdsko-planinskim područjima sukladno Poslovniku Hrvatskog sabora.

Uz ovaj Prijedlog zakona o dopuni Zakona o brdsko-planinskim područjima prilaže se i inicijativa i dokumentacija koju je uputio gradonačelnik Grada Novi Vinodolski.

### **III. OCJENA I IZVORI POTREBNIH SREDSTAVA ZA PROVOĐENJE ZAKONA**

Za provedbu ovog Zakona neće biti potrebno osigurati dodatna sredstva u Državnom proračunu Republike Hrvatske.

### **IV. TEKST PRIJEDLOGA ZAKONA S OBRAZLOŽENJEM**

#### **PRIJEDLOG ZAKONA O DOPUNI ZAKONA O BRDSKO-PLANINSKIM PODRUČJIMA.**

##### **Članak 1.**

U Zakonu o brdsko-planinskim područjima („Narodne novine“ br. 12/02., 32/02., 117/03.1, 42/05., 90/05. i 80/08.) u članku 3. iza riječi „Lepoglava“ iza zareza dodaju se riječi „Novi Vinodolski,“.

##### **Članak 2.**

Ovaj Zakon stupa na snagu osmog dana od objave u Narodnim novinama.

### **O B R A Z L O Ž E N J E**

#### **Uz članak 1.**

Ovom odredbom Grad Novi Vinodolski uvrštava se u brdsko-planinska područja. Prema popisu stanovništva iz 2011. godine Grad Novi Vinodolski ispunjava potrebna kriterije za uvrštenje u navedena područja.

#### **Uz članak 2.**

Ovom odredbom se propisuje vrijeme stupanja na snagu ovog Zakona.

## **V. TEKST ODREDBI VAŽEĆEG ZAKONA KOJE SE DOPUNJUJU.**

### **Članak 3.**

»U smislu ovoga Zakona status brdsko-planinskog područja imaju sljedeće jedinice lokalne samouprave:

– gradovi: Buzet, Čabar, Delnice, Imotski, Lepoglava, Ogulin, Orahovica, Senj, Sinj, Trilj, Vrbovsko i Vrgorac, općine: Bistra, Budinščina, Cerovlje, Čavle, Dicmo, Đurmanec, Fužine, Gračišće, Jelenje, Jesenje, Kalnik, Kaptol, Karlobag, Klana, Klis, Lobar, Lokve, Lovreć, Lupoglav, Ljubeščica, Matulji, Motovun, Mrkopalj, Muć, Novi Golubovec, Podbablje, Primorski Dolac, Radoboj, Ravna Gora, Skrad, Stubičke Toplice, Šestanovac i Vinodolska općina.



HRVATSKI SABOR  
PREDSJEDNIK

Klasa: 021-15/12-07/212  
Ur.broj:6511-1-12-02

Zagreb, 25.listopad 2012.

REPUBLIKA HRVATSKA  
65 - HRVATSKI SABOR  
ZAGREB, Trg Sv. Marka 6

Primljeno:	31-10-2012	
Klasifikacijska oznaka:	021-15/12-07/225	Org. jed. 6521-24
Uredbeni broj:	6511-1-12-02	Pril. 1 Vrij. -

HRVATSKI SABOR  
ODBOR ZA LOKALNU I PODRUČNU  
(REGIONALNU) SAMOUPRAVU  
g. Zoran Vinković, predsjednik


Na temelju članka 48. Poslovnika Hrvatskoga sabora upućujem na razmatranje Poticaj u obliku prijedloga za dopunu Zakona o brdsko-planinskim područjima koji mi je uputio gospodin Oleg Butković, gradonačelnik grada Novog Vinodolskog.

S poštovanjem,

PREDSJEDNIK

Josip Leko

Na znanje:  
g. Oleg Butković  
gradonačelnik  
Grad Novi Vinodolski  
Trg Vinodolskog zakonika 11  
51250 Novi Vinodolski



REPUBLIKA HRVATSKA  
PRIMORSKO-GORANSKA ŽUPANIJA



*Grad Novi Vinodolski*  
**GRADONAČELNIK**

REPUBLIKA HRVATSKA  
**65 - HRVATSKI SABOR**  
ZAGREB, Trg Sv. Marka 6

Primljeno: 16-10-2012	Org. jao.
Klasifikacijska oznaka: 021-15/12-07/212	6511-1
Uredbeni broj: 2170-12-01	Pril. Vrij. 21-

Klasa:350-01/05-01/9  
URBROJ:2107/02-07-06-4  
Novi Vinodolski, 28.09.2012.

**1.SABOR REPUBLIKE HRVATSKE**  
Trg Svetog Marka 6  
10 000 ZAGREB

**2.VLADA REPUBLIKE HRVATSKE**  
Trg Svetog Marka 2  
10 000 ZAGREB

**3.MINISTARSTVO REGIONALNOG RAZVOJA  
I FONDOVA EUROPSKE UNIJE**  
Trg kralja Petra Krešimira IV  
10 000 ZAGREB

**PREDMET: Dopuna Zakona o brdsko-planinskim područjima**  
**-Traži se-**

Grad Novi Vinodolski je jedinica lokalne samouprave smještena koja se svojim teritorijem proteže uz morsku obalu koja se sa više od 50 % površine nalazi u brdsko-planinskom području. Zakonom o brdsko-planinskim područjima (N.N.12/02,32/02,117/03,42/05,90/05 i 80/08) propisano je da status brdsko-planinskog područja ne može ostvariti jedinica lokalne samouprave koja se svojim teritorijem proteže uz morsku obalu i ima gustoću naseljenosti veću od 20 stanovnika/km<sup>2</sup> (članak 2.stavak 3.alineja 3.Zakona). Površina Grada Novi Vinodolski iznosi 261,33 km<sup>2</sup> i po popisu stanovništva iz 2001.godine ukupan broj stanovnika iznosio je 5.282 stanovnika te je gustoća naseljenosti iznosila 20,21 stanovnika/km<sup>2</sup> i Grad Novi Vinodolski nije ostvarivao uvjete za uvrštenje u brdsko-planinska područja, a time i odgovarajuće povlastice koje ostvaruju jedinice lokalne samouprave koje su uvrštene u brdsko-planinska područja.

Po podacima Hrvatskog zavoda za statistiku po popisu stanovništva provedenom u 2011.godini Grad Novi Vinodolski ima ukupno 5.131 stanovnika te u odnosu na površinu od 261,33 km<sup>2</sup> gustoća naseljenosti iznosi 19,63 stanovnika/km<sup>2</sup> i Grad Novi Vinodolski ispunjava uvjete za uvrštenje u brdsko-planinska područja od 2012.godine.

Ovim prijedlogom tražimo da se provede postupak dopune Zakona o brdsko-planinskim područjima na način da se dopuni članak 3.Zakona i da se iza grada «Lepoglava» unese «Novi Vinodolski». Dopunom članka 3. Zakona Grad Novi Vinodolski bi ostvarivao sva prava koja ostvaruju jedinice lokalne samouprave koje su uvrštene u brdsko-planinska područja počevši od 01.01.2012.godine.

U prilogu dostavljamo podatak o površini Grada Novi Vinodolski, a podatak o broju stanovnika nalazi se u Hrvatskom zavodu za statistiku.

S poštovanjem



Gradonačelnik  
**Oleg Butlović** dipl.ing.

*U. M. Z.*



REPUBLIKA HRVATSKA  
DRŽAVNA GEODETSKA UPRAVA  
PODRUČNI URED ZA KATASTAR RIJEKA  
Odjel za katastarski sustav i informatičku podršku

Riva 16, Rijeka

Klasa : 015-01/05-01/00006

Ur.br : 541-14-01/19-05-03

U Rijeci, 16. rujna 2005. godine

Grad Novi Vinodolski  
Trg Vinodolskog zakona 2, Novi Vinodolski  
n/r pročelnika odjela Vesne Mrzljak

**Predmet: Površina prostora jedinice lokalne samouprave Grada Novi Vinodolski  
- odgovor na zahtjev**

Vašim zahtjevom od 08. rujna 2005. god. zatražili ste površinu koju obuhvaća jedinica lokalne samouprave Grad Novi Vinodolski.

U PUK Rijeka je u izradi baza podataka Županijskog registra prostornih jedinica u koji su kao početni podaci preuzeti podaci Središnjeg registra prostornih jedinica koji vodi Središnji ured Državne geodetske uprave u Zagrebu. Budući da su podaci Središnjeg registra nastali vektorizacijom listova TK 25, oni ne zadovoljavaju kriterije potrebne za donošenje prostornih planova i površina koje oni obuhvaćaju, ali su dovoljni za potrebe preglednih karata i u informativne svrhe.

U uredu postoji i baza skeniranih listova katastarskog plana koja se svakodnevno popunjava, ali još uvijek ne sadrži sve listove za područje nadležnosti PUK Rijeka. Ovi planovi ujedno služe i kao podloga za donošenje prostornih planova.


Početni podaci baze podataka Županijskog registra prostornih jedinica, ovisno o stanju u bazi skeniranih listova katastarskog plana, "popravljaju" se tako da su linije vektorizirane sa TK 25, prevedene u mjerilo katastarskog plana koji postoji na tom području. Na taj način za sada su obrađene granice jedinica lokalnih samouprava za cijelo područje Primorsko - goranske županije.

U našoj Ispostavi - Odsjeku za katastar nekretnina Crikvenica vode se i održavaju podaci za katastarske općine Novi, Ledence i Krmpote koje zajedno imaju ukupnu površinu 269.70 km<sup>2</sup>.

Na jugoistočnom dijelu katastarske općine Krmpote nalazi se naselje Alan i dio naselja Vrataruša koje pripada području lokalne samouprave Grada Senja u ukupnoj površini od 8.36 km<sup>2</sup>. S tog razloga granica Grada Novog Vinodolskog određena je granicama k.o. Novi, k.o. Ledence i dio k.o. Krmpote (bez naselja Alan i dijela naselja Vrataruša). Ovako definirana granica grada vektorizirana je sa službenih katastarskih planova i prema tome je izračunato da površina koju obuhvaća jedinica lokalne samouprave Grad Novi Vinodolski iznosi 261.33 km<sup>2</sup>.

Dostaviti:

1. Grad Novi Vinodolski, Trg Vinodolskog zakona 2, n/r pročelnice Vesne Mrzljak





REPUBLIKA HRVATSKA  
PRIMORSKO-GORANSKA ŽUPANIJA

ŽUPANIJSKI ZAVOD ZA ODRŽIVI RAZVOJ  
I PROSTORNO PLANIRANJE

Klasa: 350-01/05-01/12  
Ur.br: 2170/1-10-03/2-05-02  
Rijeka, 19. rujna 2005.

ZUPANIJA PRIMORSKO-GORANSKA	
GRAD NOVI VINODOLSKI	
2005	
350-01/05	2170/1
-01/9	-10-02

GRAD NOVI VINODOLSKI  
Upravni odjel za gospodarstvo i društvene  
djelatnosti  
51 250 Novi Vinodolski  
Trg Vinodolskog Zakonika br.11


Predmet: Površina Grada Novog Vinodolskog

Dopisom od 8. rujna 2005. zatražili ste da Vam dostavimo točan podatak o površini Grada Novog Vinodolskog, a radi poslova vezanih uz Zakon o brdsko-planinskim područjima.

U županijsku GIS bazu smo unijeli grafičke podatke iz mjerila karata 1:25.000, koji su zadovoljavali potrebe ovog i sitnijih mjerila. Vremenom je uviđena potreba određivanja granica jedinica lokalne samouprave na katastarskom planu. Područni ured za katastar iz Rijeke je u suradnji s Zavodom vektorizirao granice općina i gradova u Primorsko-goranskoj županiji s skeniranih i kalibriranih katastarskih planova, a te ćemo podatke uskoro unijeti i mi u našu GIS bazu.

Od Područnog ureda za katastar Rijeka, koji je nadležan voditi podatke o teritorijalnim jedinicama u Primorsko-goranskoj županiji dobili smo površinu Grada Novog Vinodolskog koja iznosi 261,33 km<sup>2</sup>.

S poštovanjem.



Ravnatelj:

prof. dr. sc. Mladen Črnjar