


















# PROSTORNI PLAN PARKA PRIRODE VRANSKO JEZERO

## 6.2. DETALJNA NAMJENA POVRŠINA NA ULAZU PROSIKA

-  granica Parka prirode
-  kanal Prosika
-  inundacijski koridor
-  preljevni prag
-  državna cesta
-  zaštitni pojas
-  zaštitni koridor
-  most
-  pristupne ceste parkiralištu i glavnom ulazu u Park
-  interne ceste zone Prosika
-  biciklističko - pješačke staze
-  središte okupljanja (prihvat posjetitelja, informacijski punkt i usluge Parka, eko-tržnica, sanitarije)
-  zona postojeće izgradnje u funkciji usluga Parka
-  parkiralište
-  zaštitne zelene površine
-  raskrižje cesta u razini
-  pješačko - biciklistički prijelaz ispod nadvožnjaka D8

MJERILO 1:2000



REPUBLIKA HRVATSKA

Naziv prostornog plana: **PROSTORNI PLAN PARKA PRIRODE VRANSKO JEZERO**

Naziv kartografskog prikaza: **DETALJNA NAMJENA POVRŠINA NA ULAZU PROSIKA**

Broj kartografskog prikaza: **6.2.**

Mjerilo kartografskog prikaza: 1: 2 000

Osnova za izradu Plana: Program prostornoga uređenja Republike Hrvatske; Zakon o prostornom uređenju i gradnji (NN br. 76/07., 38/09., 55/11. i 90/11.)

Odluka Hrvatskog sabora o donošenju Plana: Narodne novine br.

Javna rasprava: od 09.08.2011.

Javni uvid održan: od 19.08.2011. do 17.09.2011.

Pečat tijela odgovornog za provođenje javne rasprave:

Odgovorna osoba za provođenje javne rasprave:

MINISTARSTVO GRADITELJSTVA I PROSTORNOGA UREĐENJA

MINISTARSTVO GRADITELJSTVA I PROSTORNOGA UREĐENJA

Zamjenica ministra: Ana Mrak-Taritaš, dipl. ing. arh.

Pravna osoba/tijelo koje je izradilo Plan:

Pečat pravne osobe/tijela koje je izradilo Plan:

Odgovorna osoba:

MINISTARSTVO GRADITELJSTVA I PROSTORNOGA UREĐENJA  
ZAVOD ZA PROSTORNO PLANIRANJE

Zamjenica ministra: Ana Mrak-Taritaš, dipl. ing. arh.

ZAVOD ZA PROSTORNO UREĐENJE  
ZADARSKE ŽUPANIJE

Ravnateljica Zavoda: Nives Kozulić, dipl. ing. arh.

ZAVOD ZA PROSTORNO UREĐENJE  
ŠIBENSKO-KNINSKE ŽUPANIJE

Ravnatelj Zavoda: Damir Lučev, dipl. ing. arh.

MINISTARSTVO GRADITELJSTVA I PROSTORNOGA UREĐENJA  
ZAVOD ZA PROSTORNO PLANIRANJE

Koordinator Plana: Aleksandar Bašić, dipl. ing. arh.

ZAVOD ZA PROSTORNO UREĐENJE  
ZADARSKE ŽUPANIJE

Odgovorni voditelj izrade Plana: Nives Kozulić, dipl. ing. arh.

Stručni tim u izradi Plana:

MINISTARSTVO GRADITELJSTVA I PROSTORNOGA UREĐENJA  
Antun Paunović, dipl. ing. arh.  
Mirjana Turnšek, dipl. ing. arh.  
Aleksandar Bašić, dipl. ing. arh.  
Damir Bakliža, dipl. ing. arh.

ZAVOD ZA PROSTORNO UREĐENJE  
ZADARSKE ŽUPANIJE  
Nives Kozulić, dipl. ing. arh.  
Dejana Horđov, prof. geog.  
Stjepan Gverić, prof. geog.  
Marija Uglešić, dipl. ing. građ.  
Nevena Rosan, dipl. ing. arh.  
Vesna Bobanović, prof. arh. i pov.  
Igor Ramov, dipl. ing. preh. tehn.  
Doris Mikuličić, dipl. oec.  
Jelena Kolega, tehn.  
Dragan Komač, građ. tehn.

ZAVOD ZA PROSTORNO UREĐENJE  
ŠIBENSKO - KNINSKE ŽUPANIJE  
Damir Lučev, dipl. ing. arh.

Pečat Hrvatskog sabora:

Predsjednik Hrvatskog sabora: Boris Šprem

Istovjetnost ovog prostornog plana s izvornikom ovjerava:

Pečat Hrvatskog sabora: