






PROSTORNI PLAN PARKA PRIRODE VRANSKO JEZERO













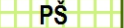

1. KORIŠTENJE I NAMJENA PROSTORA

Granice

-  granica Parka prirode Vransko jezero
-  granica Posebnog ornitološkog rezervata
-  županijska granica

Površine za razvoj i uređenje



-  građevinsko područje eko-naselja Majdan
-  zone u funkciji usluga Parka
 - I. Zona područja Proška - lučica, kanal i prijemno - posjetiteljski centar „Dvor Proška“
 - II. Zona Bandenove drage (planirano pristanište, spremište s pratećim sadržajima)
 - III. Zona Kamenjaka (postojeća kapelica, info centar, ugostiteljski objekt, vidikovac)
 - IV. Zona Živače (postojeća ribarska kućica, prateći sadržaji)
 - V. Zona Bašinke (planirano pristanište, kupalište)
 - VI. Zona lučice Crkvine

-  postojeći autokamp Crkvine / planirani eko kamp (zadržava se do realizacije autokampa Drage zapad)
-  planirani autokamp Drage zapad
-  sportsko rekreacijska namjena
-  R2 - sport i rekreacija, R3 - kupalište
-  poljoprivredno to isključivo osnovne namjene
-  - osobito vrijedno obradivo tlo
-  - vrijedno obradivo tlo
-  S3 - šuma isključivo osnovne namjene
-  - šuma posebne namjene
-  PS - ostalo poljoprivredno područje, šume i šumsko zemljište
-  vodne površine
-  - jezero
-  - lokva
-  - vodotoci

Promet

-  D8 - državna cesta
-  Z6064 - županijska cesta
-  L63134 - lokalna cesta
-  županijska cesta planirana
-  planirana cesta
-  zaštitni pojas
-  zaštitni koridor
-  raskrižje cesta
-  rekreacijska staza
-  planirana poučna staza
-  panoramska plovna ruta
-  lučica
-  pristanište

Ulazi

-  glavni ulaz
-  sporedni ulaz

REPUBLIKA HRVATSKA

Naziv prostornog plana: PROSTORNI PLAN PARKA PRIRODE VRANSKO JEZERO		
Naziv kartografskog prikaza: KORIŠTENJE I NAMJENA PROSTORA		
Broj kartografskog prikaza: 1.	Mjerilo kartografskog prikaza: 1 : 25 000	
Osnova za izradu Plana: Program prostornoga uređenja Republike Hrvatske, Zakon o prostornom uređenju i gradnji (NN br. 76/07, 38/09, 55/11, 90/11).		
Javna rasprava: 09.08.2011.	Javni uvid održan: od 19.08.2011. do 17.09.2011.	
Pečat tijela odgovornog za provođenje javne rasprave: ODGOVORNA OSOBA ZA PROVOĐENJE JAVNE RASPRAVE:		
MINISTARSTVO GRADITELJSTVA I PROSTORNOGA UREĐENJA	MINISTARSTVO GRADITELJSTVA I PROSTORNOGA UREĐENJA	Zamjenica ministra: Ana Mrak-Taritaš, dipl. ing. arh.
Pravna osoba/tijelo koje je izradilo Plan:		Odgovorna osoba:
MINISTARSTVO GRADITELJSTVA I PROSTORNOGA UREĐENJA	ZAVOD ZA PROSTORNO PLANIRANJE ZADARSKE ŽUPANIJE	Zamjenica ministra: Ana Mrak-Taritaš, dipl. ing. arh.
Pečat pravne osobetijela koje je izradilo Plan:		Odgovorna osoba:
MINISTARSTVO GRADITELJSTVA I PROSTORNOGA UREĐENJA	ZAVOD ZA PROSTORNO UREĐENJE ŠIBENSKO-KNINSKE ŽUPANIJE	Ravnateljica Zavoda: Nives Kozulić, dipl. ing. arh.
Pečat pravne osobetijela koje je izradilo Plan:		Odgovorna osoba:
MINISTARSTVO GRADITELJSTVA I PROSTORNOGA UREĐENJA	ZAVOD ZA PROSTORNO PLANIRANJE ZADARSKE ŽUPANIJE	Ravnatelj Zavoda: Damir Lučev, dipl. ing. arh.
Pečat pravne osobetijela koje je izradilo Plan:		Koordinator Plana: Aleksandar Bašić, dipl. ing. arh.
MINISTARSTVO GRADITELJSTVA I PROSTORNOGA UREĐENJA	ZAVOD ZA PROSTORNO UREĐENJE ZADARSKE ŽUPANIJE	Odgovorni voditelj izrade Plana: Nives Kozulić, dipl. ing. arh.
Pečat pravne osobetijela koje je izradilo Plan:		Odgovorni voditelj izrade Plana: Nives Kozulić, dipl. ing. arh.
Stručni tim u izradi Plana:		ZAVOD ZA PROSTORNO UREĐENJE ZADARSKE ŽUPANIJE
MINISTARSTVO GRADITELJSTVA I PROSTORNOGA UREĐENJA (Antun Paunović, dipl. ing. arh.)		Nives Kozulić, dipl. ing. arh.
ZAVOD ZA PROSTORNO UREĐENJE ZADARSKE ŽUPANIJE (Mirjana Turmšek, dipl. ing. arh.)		Dejana Hordov, prof. geog.
ZAVOD ZA PROSTORNO UREĐENJE ZADARSKE ŽUPANIJE (Aleksandar Bašić, dipl. ing. arh.)		Stjepan Gverčić, prof. geog.
ZAVOD ZA PROSTORNO UREĐENJE ZADARSKE ŽUPANIJE (Damir Bakliža, dipl. ing. arh.)		Marija Uglesić, dipl. ing. grad.
ZAVOD ZA PROSTORNO UREĐENJE ZADARSKE ŽUPANIJE (Damir Lučev, dipl. ing. arh.)		Nevena Rosan, dipl. ing. grad.
ZAVOD ZA PROSTORNO UREĐENJE ZADARSKE ŽUPANIJE (Damir Lučev, dipl. ing. arh.)		Vesna Bobanović, prof. arh. i pov.
ZAVOD ZA PROSTORNO UREĐENJE ZADARSKE ŽUPANIJE (Damir Lučev, dipl. ing. arh.)		Igor Ramov, dipl. ing. preh. tehn.
ZAVOD ZA PROSTORNO UREĐENJE ZADARSKE ŽUPANIJE (Damir Lučev, dipl. ing. arh.)		Jelena Kolega, tehn.
ZAVOD ZA PROSTORNO UREĐENJE ZADARSKE ŽUPANIJE (Damir Lučev, dipl. ing. arh.)		Dragan Komac, građ. tehn.
Pečat Hrvatskog sabora:		Predsjednik Hrvatskog sabora: Boris Šprem
Istovjetnost ovog prostornog plana s izvornikom ovjerava:		Pečat Hrvatskog sabora: