

PROSTORNI PLAN PARKA PRIRODE VRANSKO JEZERO

OBVEZNI PRILOZI

KNJIGA II.

**NOSITELJ IZRADE PLANA:
MINISTARSTVO GRADITELJSTVA I PROSTORNOGA UREĐENJA**

**STRUČNI IZRAĐIVAČI PLANA:
MINISTARSTVO GRADITELJSTVA I PROSTORNOGA UREĐENJA
- ZAVOD ZA PROSTORNO PLANIRANJE,
ZAVOD ZA PROSTORNO UREĐENJE ZADARSKE ŽUPANIJE I
ZAVOD ZA PROSTORNO UREĐENJE ŠIBENSKO-KNINSKE ŽUPANIJE**

ZAGREB-ZADAR, veljača 2012.

**NACRT KONAČNOG PRIJEDLOGA
PROSTORNOG PLANA**

**KONAČNI PRIJEDLOG
PROSTORNOG PLANA**

PROSTORNI PLAN PARKA PRIRODE VRANSKO JEZERO

NOSITELJ IZRADE PLANA:

REPUBLIKA HRVATSKA
MINISTARSTVO GRADITELJSTVA I PROSTORNOGA UREĐENJA
Ulica Republike Austrije 20, Zagreb

STRUČNI IZRAĐIVAČ PLANA:

ZAVOD ZA PROSTORNO PLANIRANJE
Ulica Republike Austrije 25, Zagreb

Ministar

IVAN VRDOLJAK, dipl. ing. el.

STRUČNI IZRAĐIVAČI PLANA:

ZAVOD ZA PROSTORNO UREĐENJE ZADARSKE ŽUPANIJE
Zadar

Ravnateljica

NIVES KOZULIĆ, dipl. ing. arh.

i
ZAVOD ZA PROSTORNO UREĐENJE ŠIBENSKO-KNINSKE ŽUPANIJE
Šibenik

Ravnatelj

DAMIR LUČEV, dipl. ing. arh.

ORGANIZACIJA I SUDIONICI

Nositelj izrade Plana:

Ministarstvo graditeljstva i prostornoga uređenja, Zagreb

Koordinator Plana:

Aleksandar Bašić, dipl. ing. arh.

Odgovorni voditelj izrade Plana:

Nives Kozulić, dipl. ing. arh. - ravnateljica, ovlašteni arhitekt

Koordinator izrade Plana:

Dejana Hordov, prof. geog.

Stjepan Gverić, prof. geog.

Stručni tim u izradi Plana:

Ministarstvo graditeljstva i prostornoga uređenja, Zagreb

Zavod za prostorno planiranje

Antun Paunović, dipl. ing. arh. - ravnatelj

Aleksandar Bašić, dipl. ing. arh.

Mirjana Turnšek, dipl. ing. arh. - odgovorna osoba za javnu raspravu, Izvješće i postupak donošenja

Damir Bakliža, dipl. ing. arh.

Zavod za prostorno uređenje Zadarske županije, Zadar

Nives Kozulić, dipl. ing. arh. - ravnateljica

Stjepan Gverić, prof. geog.

Marija Uglešić, dipl. ing. građ.

Nevena Rosan, dipl. ing. arh.

Vesna Bobanović, prof. arh. i pov.

Igor Ramov, dipl. ing. preh. tehn.

Doris Mikuličić, dipl. oec.

Jelena Kolega, tehn.

Dragan Komać, građ. tehn.

Suradnja: prof. dr. sc. Pavuša Vežić

i

Zavod za prostorno uređenje Šibensko-kninske županije, Šibenik

Damir Lučev, dipl. ing. arh. - ravnatelj

Suradničke institucije i tvrtke:

Ministarstvo zaštite okoliša i prirode, Uprava za zaštitu prirode, Zagreb

Nenad Strizrep, dipl. iur. - pomoćnik ministrice

Kornelija Pintarić, dipl. ing. biol. - ravnateljica, do prosinca 2011.

dr. sc. Loris Elez, dipl. ing. biol.

Blandina Randić Potkonjak, dipl. ing. šum.

Javna ustanova Park prirode Vransko jezero

Ivica Prtenjača - ravnatelj

Državni zavod za zaštitu prirode, Zagreb

Davorin Marković, dipl. ing. biol. - ravnatelj

KONZULTACIJE I PODACI O PROSTORU:

Ministarstvo kulture, Uprava za zaštitu kulturne baštine

Konzervatorski odjel u Zadru

Ministarstvo kulture, Uprava za zaštitu kulturne baštine

Konzervatorski odjel u Šibeniku

Ministarstvo regionalnog razvoja, šumarstva i vodnoga gospodarstva, Zagreb

mr. sc. Božidar Pankretić - ministar, do prosinca 2011.

Ministarstvo obrane, Uprava za materijalne resurse, Zagreb

Mate Raboteg - državni tajnik, do prosinca 2011.

Ministarstvo unutarnjih poslova, Policijska uprava Šibensko-kninska, Odjel upravnih, inspeksijskih i poslova zaštite i spašavanja, Inspektorat unutarnjih poslova, Šibenik

Katica Mihaljević - načelnica

Državna uprava za zaštitu i spašavanje, Područni ured Zadar, Zadar

Darko Tesko, dipl. ing.

Hrvatske šume d.o.o. Zagreb, Uprava šuma podružnica Split, Split

Ivan Melvan, dipl. ing. šum - voditelj

Hrvatske šume d.o.o., Šumarija Benkovac, Benkovac

Lidija Surać, dipl. ing. šum. - upravitelj Šumarije

Hrvatske vode, Vodnogospodarstveni odjel za vodno područje dalmatinskih slivova, Split

Anđelko Drnas, dipl. ing. geod. - direktor

Hrvatske autoceste d.o.o., Zagreb

Stjepko Boban, dipl. ing. građ. - predsjednik Uprave

Hrvatske ceste d.o.o., Sektor za studije i projektiranje, Odjel za studije, zakonsku i tehničku regulativu, Zagreb

Vlado Gostimir, dipl. inž. prom. - direktor sektora

Županijska uprava za ceste Zadarske županije, Zadar

Mile Fabijan, inž. prom. - ravnatelj

HEP, Hrvatska elektroprivreda - Operator distribucijskog sustava d.o.o., Elektra Šibenik, Šibenik

Radislav Gulam, dipl. ing. el. - direktor

OBVEZNI PRILOZI

OBVEZNI PRILOZI

1.	IZVOD IZ STRATEGIJE I PROGRAMA PROSTORNOG UREĐENJA REPUBLIKE HRVATSKE	3
2.	STRUČNA PODLOGA ZAŠTITE PRIRODE	3
3.	PODATCI GRADITELJSKE BAŠTINE	3
4.	SEKTORSKI DOKUMENTI I STUDIJE	3
5.	ZAHTJEVI I MIŠLJENJA	4
6.	OCJENA SAVJETA PROSTORNOG UREĐENJA DRŽAVE	38
7.	IZVJEŠĆE O PRETHODNIM RASPRAVAMA I JAVNOJ RASPRAVI	39
8.	EVIDENCIJA POSTUPKA IZRADE I DONOŠENJA PLANA	41
9.	SAŽETAK ZA JAVNOST	42
10.	PRESLIKA OVLAŠTENJA	45

1. IZVOD IZ STRATEGIJE (iz 1997. godine) **I PROGRAMA PROSTORNOG UREĐENJA REPUBLIKE HRVATSKE** („Narodne novine“, br. 50/99.) nalazi se u tekstualnom dijelu Plana - Obrazloženje Plana

2. STRUČNA PODLOGA ZAŠTITE PRIRODE pohranjena u arhivu Ministarstva graditeljstva i prostornoga uređenja, Zavod za prostorno planiranje

- **Stručna podloga s prijedlogom uvjeta i mjera zaštite prirode**, Izrađivač: Državni zavod za zaštitu prirode, Zagreb, 2005. godina, autori:
 - Jasminka Radović, dipl. ing. biol.
 - Ramona Topić, dipl. ing. biol.
 - Kristijan Čivić, dipl. ing. biol.

3. PODATCI GRADITELJSKE BAŠTINE pohranjeni u arhivu Ministarstva prostornoga uređenja i graditeljstva, Zavod za prostorno planiranje.

- **Katastar kulturno-povijesne baštine u Parku prirode Vransko jezero i njegovoj okolini, Stručna studija**, Krševan d.o.o. Zadar, 2006. godina, autori:
 - Mile Mesić
 - Gojko Pintur
- **Prilog Prijedlogu prostornoga plana Parka prirode „Vransko jezero“**, Zadar, 2002. godina, autor:
 - prof. dr. sc. Pavuša Vežić

4. SEKTORSKI DOKUMENTI I STUDIJE

- **Plan upravljanja Parkom prirode Vransko jezero**, Izrađivač: Javna ustanova Park prirode Vransko jezero, Državni zavod za zaštitu prirode s timom stručnih savjetnika na projektu, 2010. godina
- **Prostorno-turistička studija - Uređenje južnog dijela servisnog ulaznog kompleksa „Prosika“ u Parku prirode „Vransko jezero“**, Izrađivač: dr. sc. E. Kušen, dipl. ing. arh., 2006. godina
- **Katastar prirodne baštine Parka prirode Vransko jezero, Stručna studija**, Hrvatsko ornitološko društvo, Zagreb, Voditelj projekta: D. Radović, dipl. ing. biol., 2005. godina
- **Prirodoslovne podloge za izradu Prostornog plana Parka prirode Vransko jezero**, Izrađivač: Oikon d.o.o. Zagreb, 2002. godina
- **Prethodna studija utjecaja na okoliš: Akumuliranje voda u Vranskom jezeru kod Biograda na moru**, Izrađivač: Institut za geološka istraživanja, Zagreb, radni materijal, 1993. godina
- **Park prirode Vransko jezero, vodnogospodarski sustav, vodotoci, plavno područje**, Izrađivač: nepoznat, Zadar, 2002. godina
- **Crpilište Begovača kod Biograda na moru, Hidrogeološki istražni radovi za prijedlog I. zone sanitarne zaštite**, Izrađivač: Institut za geološka istraživanja, Zagreb, 1997. godina
- **Prijedlog prostornog plana Parka prirode Vransko jezero, zatečeno stanje i plan korištenja prostora**, Izrađivač: Javna ustanova Park prirode Vransko jezero, 2002. godina

5. ZAHTJEVI I MIŠLJENJA

PODATCI DOBIVENI OD TIJELA DRŽAVNE UPRAVE I PRAVNIH OSOBA S JAVNIM OVLAŠTIMA

1. Hrvatske ceste d.o.o., Ispostava Šibenik, dopis od 03. kolovoza 2005.
2. Ministarstvo kulture, Uprava za zaštitu kulturne baštine, Konzervatorski odjel u Zadru, Zadar, dopis od 23. kolovoza 2011.
3. Državna uprava za zaštitu i spašavanje, Područni ured Zadar, Zadar, dopis od 07. rujna 2011.
4. HEP, Elektra Šibenik, Šibenik, dopis od 01. rujna 2011.
5. Državni zavod za zaštitu prirode, Zagreb, dopis od 15. rujna 2011.
6. Hrvatske ceste d.o.o. Zagreb, dopis od 12. rujna 2011.
7. Hrvatske šume d.o.o., Uprava šuma podružnica Split, Split, dopis od 19. rujna 2011.
8. Ministarstvo kulture, Zagreb, dopis od 15. rujna 2011.
9. Hrvatske vode, Vodnogospodarstveni odjel za vodno područje dalmatinskih slivova, Split, dopis od 03. listopada 2011.
10. Hrvatske autoceste d.o.o. Zagreb, dopis od 23. kolovoza 2011.
11. Ministarstvo unutarnjih poslova, Policijska uprava Šibensko-kninska, Odjel upravnih, inspeksijskih i poslova zaštite i spašavanja, Inspektorat unutarnjih poslova, Šibenik, dopis od 14. rujna 2011.
12. Ministarstvo obrane, Uprava za materijalne resurse, Zagreb, dopis od 30. rujna 2011.
13. Županijska uprava za ceste Zadarske županije, Zadar, dopis od 09. rujna 2011.
14. Hrvatske šume d.o.o., Šumarija Benkovac, Benkovac, dopis od 18. kolovoza 2011.
15. Ministarstvo regionalnog razvoja, šumarstva i vodnoga gospodarstva, Zagreb dopis od 11. studenog 2011.

5.1. Hrvatske ceste d.o.o., Ispostava Šibenik



HRVATSKE CESTE d.o.o.
SEKTOR ZA ODRŽAVANJE

ISPOSTAVA ŠIBENIK

22000 ŠIBENIK; Jurja Barakovića 10, tel: 201-240; fax: 201-250

Klasa: 340-09/05-27/99
Urbroj: 345-563-06/1057-05-2
Šibenik, 03.08.2005. god.

REPUBLICA HRVATSKA
ZADARSKA ŽUPANIJA
ZAVOD ZA PROSTORNO PLANIRANJE

Primljeno:	10.08.2005
Klasifikacijska oznaka	350-02/04-01/12
Org. jed.	
Urudžbeni broj	345-563-06/1057-05-2
Prilog	
Vrijed.	

**ZAVOD ZA PROSTORNO
PLANIRANJE**
Braće Vranjanin 11
23000 ZADAR

**Predmet: Izrada Prostornog plana Parka prirode Vransko jezero
i priključak na državnu cestu D 8, na predjelu Prosika
- dostavlja se**

Zaprimili smo vaš zahtjev Klasa: 350-02/04-01/12 od 21. lipnja 2005. godine za izdavanje uvjeta gradnje priključka Parka prirode Vransko jezero na državnu cestu D 8, dionica 14, stacionaža 18+500, na predjelu Prosika, a u svrhu izrade Prostornog plana Parka prirode.

Uvidom na terenu utvrđeno je da je priključak za Park prirode Vransko jezero moguće locirati, odnosno izgraditi na predloženoj mikrolokaciji na način da je proširenje javne ceste potrebno zbog izgradnje traka za lijevo skretanje izvesti sa desne strane postojećeg kolnika gledano u smjeru Zadar – Šibenik, a sve u svrhu osiguranja dovoljne duljine preglednosti na tom dijelu državne ceste.

Ukoliko isto nije moguće ostvariti predlaže se lokacija cca 500 m udaljena od predložene u smjeru Šibenika (stacionaža 18+950), obzirom da je na istoj cesti u blagoj krivini sa isprekidanom središnjom razdijelnom crtom.

Desna skretanja za Park prirode ne mogu se izvesti kao klizna, odnosno kao košarasta krivina, već ih je potrebno projektirati i izgraditi kao uljevni i izljevni vozni trak.

Projektiranje i izgradnju priključka na državnu cestu potrebno je izvesti u skladu sa Zakonom o javnim cestama (NN 105/04) i Pravilnikom o uvjetima za projektiranje i izgradnju priključaka i prilaza na javnu cestu (NN 73/98).

S poštovanjem,



Šef ispostave:

Branko Kužina, dipl.ing.grad.

Dostaviti:

1. Naslovu
2. HC – Grupa za ceste i objekte – ovdje
3. Pismohrana

REPUBLICA HRVATSKA
ZADARSKA ŽUPANIJA

Primljeno:	10.8.2005.
Klasifikacijska oznaka	Org. jed.
Urudžbeni broj	Prilog Vrijed.

5.2. Ministarstvo kulture, Uprava za zaštitu kulturne baštine, Konzervatorski odjel u Zadru



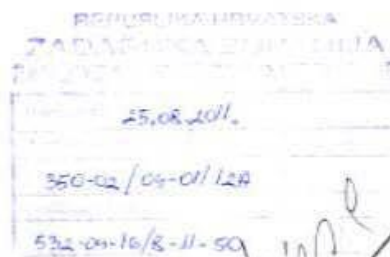
REPUBLIKA HRVATSKA
MINISTARSTVO KULTURE

UPRAVA ZA ZAŠTITU KULTURNE BAŠTINE
Konzervatorski odjel u Zadru

Klasa: 612-08/11-01/1481

Ur.broj: 532-04-16/8-11-2

Zadar, 23. kolovoza 2011. godine



Predmet: Prostorni plan Parka Prirode „Vransko jezero“, *nadopuna podataka, traži se*

Veza: Zahtjev Zavoda za prostorno uređenje (klasa:350-02/04-01/12A, Urbroj:2198-1-89-11-41) zaprimljen 10. kolovoza 2011. godine u ovom Odjelu.

Na temelju članka 56. Zakona o zaštiti i očuvanju kulturnih dobara („NN“ 69/99, 153/03, 157/03, 87/09, 88/00 i 61/11) molimo da nadopunite tekstualni dio prijedloga PPPP „Vransko jezero“ na način da u tekst obrazloženja –(tablični prikaz s popisom kulturno povijesnog nasljeđa str. 20. i 21.) uvrstite pravovaljane stupnjeve zaštite i to:

- 1.2. VOJNE I OBRAMBENE GRAĐEVINE
- 2. Templarska gradina **Z-1736**
- 1.3. STAMBENE GRAĐEVINE
- 1. Maškovića han **Z-1230**
- 2.1. KOPNENI ARHEOLOŠKI LOKALITETI
- 2. Ostaci crkve sv. Marije na Crkvini **P-1872**

Sastavio:

mr.sc. Filip Dindić

Pročelnica:

Anastazija Magas Mirić, prof.



Dostaviti:

1. Zavod za prostorno uređenje Zadarske županije, Braće Vranjanin 11, 23 000 Zadar
2. Pismohrana

Kulturno-povijesno naslijeđe

O kulturno-povijesnom naslijeđu i kontinuitetu naseljenosti šireg područja Vranskog jezera svjedoče mnoge ilirske građine iz pretpovijesti, tragovi rimske i kršćanske kulture iz antike, hrvatski spomenici iz srednjeg vijeka, mletačka i turska zdanja iz 16. i 17. st., te tradicijska seoska arhitektura pretežno iz vremena kasne mletačke uprave u Dalmaciji.

U cilju očuvanja kulturnog naslijeđa utvrđen je popis dobara - područja i pojedinačnih građevina s određenim ili predloženim stupnjem zaštite, unutar granica i u neposrednoj blizini izvan granica Parka:

- R – Kulturno dobro upisano u Registar nepokretnih kulturnih dobara
- PZ – Preventivno zaštićeno
- E – Evidentirano arheološko nalazište koje treba istražiti i odrediti mu površinu
- ZPP – Zaštita ovim Planom

1.0. Povijesne građevine i sklopovi		
1.1. SAKRALNE GRAĐEVINE		stupanj zaštite
1.	crkva Sv. Nediljice – na samoj granici Parka, jednostavna pačelvorinasta građevina s apsidom na začelnoj strani, nastala vjerojatno nakon povlačenja Turaka	E
2.	crkva Gospe od Karmela* iz 18. st.	E
	crkva Sv. Mihovila* na mjesnom groblju – sagrađena u 19. st.	E
1.2. VOJNE I OBRAMBENE GRAĐEVINE		stupanj zaštite
1.	kvadratna kula s uskim okvirima za puškarnice i osmatranje (carinska postaja) na Babinom školju	E
2.	Templarska građina (stari grad Urana)* - utvrda - koju su podigli Templari nakon 1169. god., obnovili Ivanovci u 14. st. potom Mlečani i Turci. Kaštel tvore obrambeni zidovi s kulama, među kojima je kvadratni prostor s ostacima srednjovjekovnog grada. Uz južni zid je prigradna gotička kapela Sv. Kate, a uokolo Kaštela je obrambeni rov. Strateški je dobro postavljena u prostoru, na uzvisini s koje nadzire cijelu kotlinu Jezera.	R 504/70 Z- 1736
3.	kvadratna kula s uskim okvirima za puškarnice i osmatranje sa zidanim svodom i dvostrešnim krovom (carinska postaja) – na Proscici.*	E
1.3. STAMBENE GRAĐEVINE		stupanj zaštite
1.	Maškovića han* – podignut u 17. st. kao rezidencija Jusufa Maškovića, turskog admirala porijeklom iz Vrane. Građen kao ljetnikovac s dva dvorišta, uz rubove kojih se nižu zgrade koje s vanjske strane nemaju otvore. Glavna stambena zgrada nalazi se na sjevernoj strani i naziva se kula, a nasuprot njoj u dvorištu nalazi se šedrvan koji vodi u stražnje dvorište. Sklop je ostao nedovršen.	R 630/72 Z- 1230
1.4. TEHNIČKE GRAĐEVINE NISKOGRADNJE S UREDAJIMA		stupanj zaštite
1.	Prosika – melioracijski kanal kojim je jezero spojeno s morem, prokopan 1770. god., zidovi kojeg nisu izvorno sačuvani pošto je sredinom 20. st. proširen i produbljen	E
2.	mlin na potoku Pečina	E
3.	Most preko potoka Pečine* – na ulazu u Vranu, tj. na raskrižju Pakoštane-Vrana-Benkovac	PZ E
4.	rimska cesta* – dvije longitudinalne – obje povezuju Skardonu sa Jaderom Glavna longitudinalna u zaleđu Vranskog jezera prolazi pored više vrela: Bristovac, Kašić, Novak, Vrba (kod Banjevaca), zatim Lug, Starac, Misec i	E

	Škorobić, pa Subiba, Biba i Pećina u Vrani, te dalje pored Velikog i Malog Stabnja, Kakme i Tinjske vrulje. Druga longitudinala prolazi uz južni rub Jezera , zatim sjeverno od Drage, Čelinke i Telingrada, izbija na vransku Crkvinu, te nastavlja preko Bučine, Opatijskih torova dalje prema Jaderu.	
5.	ostaci rimskog vodovoda koji je pretakao vodu iz izvorišta Biba, preko Crkvine i Debelog briga iznad Pakoštana u antički Jader	E

1.5.	ETNOLOŠKE GRAĐEVINE	stupanj zaštite
1.	ribarske i poljske kućice – omanje kamene prizemnice – dobar primjer predstavlja ona u Tonji – jednočelijski poljski stan kakvih je, sudeći po toponimima: Bakovića stan, Mijin stan moralo biti na više mjesta.	ZPP
2.	tradicijske kamene kuće* – donekle očuvana u selima uokolo Vranskog jezera	ZPP

2.0.	Arheološka baština	
2.1.	KOPNENI ARHEOLOŠKI LOKALITETI	stupanj zaštite
1.	Gradina na Babinom školju – najznačajniji kulturnopovijesni lokalitet unutar granica Parka. Tri suhozidna prstena okrenuta prema obali koji s te strane koncentrično optaču školj svjedoče o njezinom pretpovijesnom porijeklu, a četvrti, debeli i u mortu građeni zid po velikom dijelu oboda gradine svjedoči i o njezinom životu u kasnoantičkom razdoblju.	E
2.	Crkvina - pored ceste Pakoštone-Vrana, uz samu zapadnu obalu Vranskog jezera - ostaci rimske vile i na njoj kasnije sagrađene starohrvatske crkva Sv. Marije, ruševine koje svjedoče o jednobrodnoj građevini s oblom apsidom. Neki izvori položaj Crkvine identificiraju sa selom Zblaće.	E P-1872
3.	Krivače – 300 m ispod Vranskog jezera – groblje na ravnom zemljištu - grobni humak, promjera 10 i visine 0,80 m.	E
4.	Gradina Osridak - iznad Bakovića stana	E
5.	lokalitet u blizini Mijina stana	E
6.	lokalitet južno od crkve Sv. Nediljice	E
7.	liburnske gradine: Bak* obuhvaća tri trokutasto raspoređena brežuljka od kojih su dva (Mali i Veliki Bak) služila za zbijeg, obranu i smještaj stoke, dok je treći (Stražbenica) bio stalno naseljen, Greda* iznad Otona, Samograd* na Zamini s ostacima bedema od velikih pritesanih blokova, zidova u malti, spurila, razbijene keramike i stakla upućuju na kontinuitet naseljavanja, Glavičica* iznad Jakovaca, Visoka* iznad Radašinovaca – sa sjeverne strane Jezera, te Kostelj* iznad Pakoštana, Čelinka* , Kurela Velika* i Kurela Mala* iznad Draga – s južne strane Jezera	E
8.	Majdan* – lokalitet uz vranski zaseok Marina – vjerojatno kamenolom koji je tijekom povijesti mogao imati udjela u osiguravanju građevinskog kamena	E

3.0.	Područja kultiviranog krajobraza	
3.1.	Agrikulturno nasijeđe	stupanj zaštite
1.	omanja polja, suhozidne međe, terase loza i maslina, poljski putovi, osobito na predjelu Modrave i Tonje gdje su očuvani i stari maslinici	ZPP

* Kulturna dobra izvan granica Parka

5.3. Državna uprava za zaštitu i spašavanje, Područni ured Zadar, Zadar



REPUBLIKA HRVATSKA
DRŽAVNA UPRAVA ZA ZAŠTITU I SPAŠAVANJE
PODRUČNI URED ZADAR

Klasa: 350 - 02/11-01/25
Ur. broj: 543 - 20 - 11 - 2
Zadar, 07. 09. 2011. god.

REPUBLIKA HRVATSKA
Ministrastvo zaštite okoliša, prostornog
uređenja i graditeljstva
Ulica Republike Austrije 20
10 000 ZAGREB

**Predmet: Prostorni plan parka prirode Vransko jezero
- smjernice, dostavljaju se**

Veza: Vaš dopis od 09. 08. 2011.godine:

KLASA: 350-01/11-01/181
URBROJ: 531-01-11-4

Vezano za Vaš dopis, broj i datum gornji, dostavljaju se smjernice sa zahtjevima zaštite od prirodnih i drugih nesreća koje treba primijeniti kod izrade PP parka prirode Vransko jezero. Zahtjevi se odnose na slijedeće:

1. Kod izrade PP parka prirode Vransko jezero nužno je koristiti izvod iz Procjene ugroženosti stanovništva, materijalnih i kulturnih dobara Općina Pakoštane i Tisno te uskladiti PP parka prirode Vransko jezero sa „ Zahtjevi zaštite i spašavanja u dokumentima prostornog uređenja Općine Pakoštane“ i „ Zahtjevi zaštite i spašavanja u dokumentima prostornog uređenja Općine Tisno“
2. Kod razrade PP parka prirode Vransko jezero nužno je:
 - Kod privođenja postojećih objekata svrsi voditi računa da se zadovolje svi uvjeti za provođenje mjera u slučaju rušenja objekta, te u slučaju nesreće osigurati mogućnost pristupa objektima
 - Osigurati primjenu sustava uzbunjivanja u slučaju nesreće u Parku prirode
 - Odrediti putove evakuacije

Ostali zahtjevi zaštite od prirodnih i drugih nesreća kod izrade PP parka prirode Vransko jezero trebaju biti sukladni Zakonu o zaštiti i spašavanju (N.N. broj: 174/04 i 79/07), članku 134. Zakona o policiji (N.N. 129/00), Pravilniku o mjerama zaštite od elementarnih nepogoda i ratnih opasnosti u prostornom planiranju i uređivanju prostora (N.N. broj: 29/83, 36/85 i 42/86), Pravilniku o tehničkim normativima za skloništa (Sl.list broj: 55/83) preuzet Zakonom o standardizaciji (N.N. broj: 53/91), Pravilniku o kriterijima za gradove i naseljena mjesta u kojima se moraju graditi skloništa i drugi zaštitni objekti (N.N. broj: 2/91) te Pravilniku o postupku uzbunjivanja stanovništva (N.N. broj: 47/06).



Za PROČELNIKA
Darko Tesko, dipl. ing

REPUBLICA H
331 - MINISTARSTVO
PROSTORNOG UREĐENJA
08-09-2011
350-01/11-01/181
SUB-11-2
Prilog

2158851
P. 09. 2011.
G. PAUNOVIĆ
Vilke Sudović

5.4. HEP, Elektra Šibenik, Šibenik

HEP - Operator distribucijskog sustava d.o.o.

ELEKTRA ŠIBENIK

22000 Šibenik, Ulica Ante Šupuka 1, p.p. 133

TELEFON • (022) 341-600 (Šibenik) • 341-500 (Bilice)
TELEFAKS • (022) 338-142
POŠTA • 22000 Šibenik • SERVIS
ŽIRO RAČUN • 2484008-1400016814 (usluge)
2484008-1500089432 (energija)
2484008-1500089272 (priključci)

331 - MINISTARSTVO ZAŠTITE OKOLIŠA, PROSTORNOG UREĐENJA I GRADITELJSTVA	
Primljeno:	09-09-2011
350-02/07-03/3	
Unodobro (broj)	378-11-7
M-2	1

MINISTARSTVO ZAŠTITE OKOLIŠA,
PROSTORNOG UREĐENJA I
GRADITELJSTVA

Ulica Republike Austrije 20
10000 ZAGREB

NAŠ BROJ I ZNAK 4/15- 8539 /11 BV

VAŠ BROJ I ZNAK

PREDMET Prostorni plan parka prirode
Vransko jezero
(javna rasprava)

DATUM 01.09.2011.

Poštovani

Uvidom u dostavljenu dokumentaciju za javnu raspravu o Prijedlogu Prostornog plana parka prirode Vransko jezero ustanovljeno je da u obuhvatu ovog plana nema naših postojećih elektroenergetskih objekata te instalacija naponskog nivoa do 35 kV.

U prilogu Vam dostavljamo podlogu predjela Prosika na kojoj je ucrtano planirano područje za izgradnju TS 10(20)/0,4 kV sa planiranom trasom priključnog kablenskog voda 10(20) kV.

U neposrednoj blizini planirane lokacije trafostanice ovim planom se predviđa izgradnja glavnog ulaza u Park prirode Vransko jezero (Prosika) sa svim pratećim sadržajima za koji je ovim planom predviđena i izrada detaljnog programsko-prostornog rješenja u sklopu kojeg će se detaljnije sagledati i potrebe za izgradnjom novih elektroenergetskih objekata u svrhu osiguranja kvalitetne opskrbe električnom energijom promatranog područja.

Napominjemo da do sada nismo bili uključeni u izradu ovog plana odnosno u dostavu podataka i planskih smjernica te prethodnu raspravu.

S poštovanjem,



Direktor :

Radislav Gulam dipl.ing.el.



HEP - Operator distribucijskog sustava d.o.o. ZAGREB
DISTRIBUCIJSKO PODRUČJE
ELEKTRA ŠIBENIK 5

CO: SRI
Pismohrana

ČLAN HEP GRUPE



**Prostorni plan parka prirode Vransko jezero
(ulaz Prosika)**

-  planirano područje lokacije TS 10(20)/0,4 kV
-  planirana trasa priključnog kabela 10(20) kV

5.5. Državni zavod za zaštitu prirode, Zagreb

20. SEP. 2011 16:55 3717104



**Državni zavod
za zaštitu prirode**

Klasa: 612-07/11-01/57
Ur.broj: 366-08-3-11-2
Zagreb, 15. rujna 2011.

MZOPUG/ZAVOD

PROSTORNI
Prijelazno:
350-02/07-03/3
366-11-10
11-2
2167032

19-03-2011

#2719 P.001/021

20.09.11
Mt

904
KOZUČIĆ

Datum: 20.09.2011.	
Klasifikacija:	Službena:
350-02/04-01/12A	
Ured: 366-08-3-11-58	

G. Antun Paunović, ravnatelj
Zavod za prostorno planiranje
Ministarstvo zaštite okoliša, prostornog
uređenja i graditeljstva
Ulica Republike Austrije 25
10 000 Zagreb

Predmet: Prijedlog Prostornog plana posebnih obilježja PP Vransko jezero
- primjedbe, daju se

Poštovani,

Državni zavod za zaštitu prirode je 11. kolovoza 2011. zaprimio prijedlog Prostornog plana posebnih obilježja Parka prirode Vransko jezero na mišljenje. Na predmetni prijedlog Plana očitujemo se kako slijedi.

Prijedbe i prijedlozi po člancima Odredaba za provođenje:

Članak 15.

Planom se utvrđuje aktivno provođenje mjera u cilju unapređenja stanišnih uvjeta za ptice (čišćenje kanala, osiguranje ispaše radi održavanja travnjaka i dr.).

Navedeni stavak nije usklađen s opisom dopuštenih aktivnosti u zoni stroge zaštite navedenim u Obrazloženju Plana gdje se u poglavlju 3.1.1. Zonacija parka navodi da ekosustavi u zoni stroge zaštite ne zahtijevaju aktivne mjere očuvanja. Također, napominjemo da takva odredba nije niti u suglasju s općim načelima zoniranja u zaštićenim područjima, koja za područja u zoni stroge zaštite ne predviđaju poduzimanje aktivnih mjera očuvanja.

Trg Mažuranića 5
10000 Zagreb, Hrvatska
MB: 1720287
OIB: 47904329383
T. + 385(0)1 5502900
F. + 385(0)1 5502901
E-mail: info@dzzp.hr
www.dzzp.hr

Članak 45.

Organizaciju i koordinaciju ovih aktivnosti provodit će Javna ustanova, a programe i projekte će odobravati Ministarstvo kulture.

Pojam Ministarstvo kulture predlažemo zamijeniti pojmom nadležno ministarstvo.

Članak 115.

Sve zatečene putove i staze potrebno je rekonstruirati, po potrebi proširiti i obilježiti za novu namjenu, a određenu temeljem stručne podloge kojoj prethode odgovarajuća istraživanja.

Pretpostavljamo da se ova odredba ne odnosi na putove i staze koji su već u funkciji posjećivanja Parka, te predlažemo poslije riječi zatečene dodati riječ neuređene.

Članak 126.

Odteretni kanal Prosiku treba redovito održavati i uređivati, kako bi se zaštitio od propadanja i doveo u funkciju korištenja u sklopu Parka. Uređenje kanala odrediti temeljem stručne podloge kojoj prethode odgovarajuća istraživanja.

Nigdje u Planu nije spomenut problem zaslivanja vode Vranskog jezera i potreba pokretanja niza aktivnosti za uspostavu integriranog upravljanja vodnim režimom u cilju opnove i održanja stabilnog slatkovodnog močvarnog ekosustava.

Dosadašnje aktivnosti Javne ustanove Parka po ovom pitanju uključivale su sakupljanje podataka o hidrologiji jezera, savjetovanja sa stručnjacima za staništa, floru, ornitofaunu i hidrologiju o optimiziranju vodnog režima u jezeru, organizaciju stručnog skupa s ciljem ocjene potrebe izgradnje zapornice na kanalu Prosika, kao i pokušaje suradnje s Hrvatskim vodama po tom pitanju.

Članak 126. odnosi se na održavanje i uređenje kanala Prosika, te smatramo kako bi u njemu trebala stajati odredba o potrebi izgradnje navedene zapornice.

Primjedbe i prijedlozi na Obrazloženje i kartografske priloge Plana:

Površina Parka prirode Vransko Jezero različito je navedena u Uvodu (5.741,51 ha) i potom u Polazištima Obrazloženja (5.739,9 ha) pa predlažemo da uskladite navode površine Parka.

U poglavlju 1.1.2. Prostorno-razvojne i resursne značajke, u dijelu koji se odnosi na Staništa (stranica 17.) prikazana je Karta staništa koja se osim na područje Parka odnosi i na područje Jasen, koje nije predmet ovog prostornog plana, pa time nije niti u skladu s tablicom prikaza površina stanišnih tipova u Parku na prethodnoj stranici. Mišljenja smo da bi Karta staništa PP Vransko jezero trebala prikazivati samo tipove staništa unutar granica Parka, te Vam novu

kartu staništa Parka izrađenu na podlozi TK 1:5000 šaljem u prilogu. Prilikom izrade karte staništa PP Vransko jezero, izradili smo i novu tablicu prikaza površina tipova staništa koju Vam također u prilogu.

U istom poglavlju, u podpoglavljima *Flora* i *Fauna* primijetili smo da su korišteni podaci iz stručne podloge zaštite prirode za Prostorni plan PP Vransko jezero koju je 2005. godine izradio Državni zavod za zaštitu prirode. Ovim putem želimo Vas izvijestiti kako su neki podaci (npr. broj biljnih vrsta i broj vrsta ptica u PP Vransko jezero) zastarjeli, te Vam preporučujemo da koristite podatke iz Plana upravljanja PP Vransko jezero iz 2010. godine ili da se za točne podatke obratite direktno stručnoj službi Javne ustanove Parka.

U poglavlju 1.1.4. *Ocjena stanja, mogućnosti i ograničenja razvoja u odnosu na demografske i gospodarske podatke, te prostorne pokazatelje* u podpoglavljju *Izgrađena područja* nije navedeno i opisano područje ulaza Prosika koji se planira urediti kao „Dvor Prosika“.

U poglavlju 2.1.1. *Očuvanje ekološke stabilnosti* u predzadnjem odlomku, pojam *čuvarska služba* treba zamijeniti službenim nazivom *nadzorna služba*, a pojam *čuvari* treba zamijeniti pojmom *nadzornici*.

U poglavlju 3.1.3. *Uvjeti korištenja, uređenja i zaštite prostora* u podpoglavljju *Vidikovci i protupožarne promatračnice*, uz navedene vidikovce, potrebno je navesti i na isti način opisati i postojeći vidikovac Kamenjak.

U istom poglavlju u podpoglavljju *Postaje za promatranje ptica* navedeno je da je na ušću Lateralnog kanala postaja manjih dimenzija, a zapravo se ona planira sjevernije na brdu Majdan u zoni aktivne zaštite. Kartografski prikaz *Sustav posjećivanja* navedenu postaju prikazuje na tom lokalitetu, što je svakako bolje rješenje nego smještaj postaje na ušću u zoni stroge zaštite. Stoga molimo da tekstualni dio uskladite s prikazom na karti. Nadalje, na karti nije prikazana promatračnica koja se nalazi uz ornitološku postaju, a koja se kao takva navodi u tekstu. Također, u tekstu nije navedena postojeća postaja za promatranje ptica koja se nalazi na području jezera Bare, a prikazana je na karti. Obzirom da se nalazi u zoni stroge zaštite, potrebno je navesti da ova pontonska postaja koja zahtjeva rekonstrukciju može biti dostupna jedino u svrhu znanstvenih istraživanja.

Problem zaslanjenja vode Vranskog jezera i potrebu izgradnje zapornice na kanalu Prosika trebalo bi navesti u poglavlju 3.2.2. *Vodnogospodarski sustav (vodoopskrba, odvodnja, uređenje vodotoka i voda, melioracijska odvodnja)* u podpoglavljju *Uređenje vodotoka i voda*.

S poštovanjem,



RAVNATELJ

Davorin Marković

2011 16:55 3717104

MZOPUG/ZAVOD

#2719 P.004 /021

Prilog:

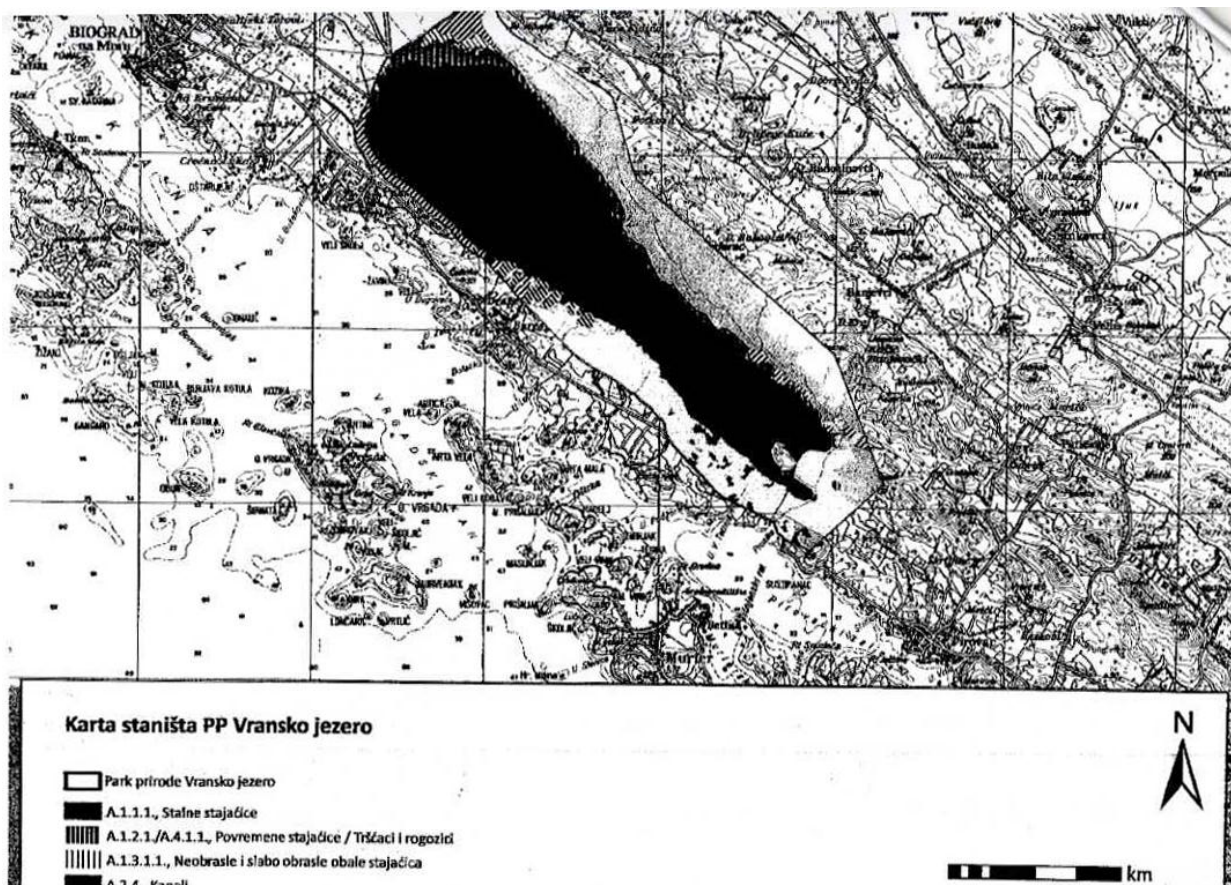
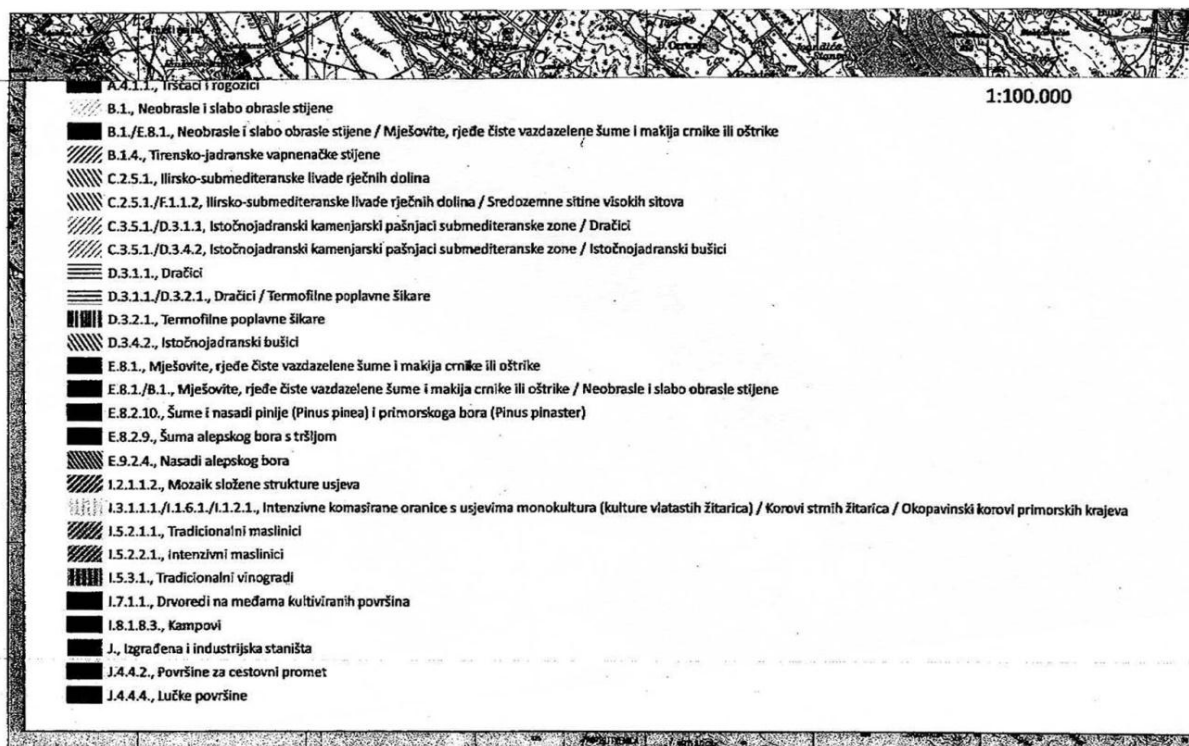
1. Karta staništa i tablica prikaza površina tipova staništa PP Vransko Jezero
2. CD s Kartom staništa u JPEG formatu i tablicom prikaza površina tipova staništa PP Vransko jezero, 1x

Dostaviti:

1. Naslovu
2. Pismohrana – ovdje

Na znanje:

1. Uprava za zaštitu prirode, Ministarstvo kulture, gđa. Kornelija Pintarić, ravnateljica, Savska cesta 41/20, 10 000 Zagreb
2. Javna ustanova PP Vransko jezero, g. Ivica Prtenjača, ravnatelj, Kralja Petra Svačića 2, 23 210 Biograd na moru



Tablica x. Tipovi staništa u Parku Prirode Vransko jezero prema klasama Nacionalne klasifikacije staništa

NKS - kod	NKS - ime	Površina (ha)	Udio (%)
A.1.1.1.	Stalne stajačice	2941,230	12,043
E.8.1.	Mješovite, rjeđe čiste vazdazeleno šume i makija crnike ili oštrike	691,090	11,839
D.3.1.1.	Dračici	679,353	4,835
E.8.1./B.1.	Mješovite, rjeđe čiste vazdazeleno šume i makija crnike ili oštrike / Neobrasle i slabo obrasle stijene	277,434	4,593
A.4.1.1.	Trščaci i rogozici	263,549	3,554
I.2.1.1.2.	Mozaik složene strukture usjeva	203,970	2,003
I.5.2.1.1.	Tradicionalni maslinici	114,915	1,591
D.3.4.2.	Istočnojadranski bušici	91,285	1,588
C.3.5.1./D.3.1.1	Istočnojadranski kamenjarski pašnjaci submediteranske zone / Dračici	91,133	1,128
E.9.2.4.	Nasadi alepskog bora	64,749	1,079
B.1.	Neobrasle i slabo obrasle stijene	61,891	0,911
C.3.5.1./D.3.4.2	Istočnojadranski kamenjarski pašnjaci submediteranske zone / Istočnojadranski bušici	52,252	0,772
E.8.2.9.	Šuma alepskog bora s tršijom	44,319	0,648
B.1./E.8.1.	Neobrasle i slabo obrasle stijene / Mješovite, rjeđe čiste vazdazeleno šume i makija crnike ili oštrike	37,203	0,607
C.2.5.1./F.1.1.2	Ilirsko-submediteranske livade rječnih dolina / Sredozemne sitine visokih sitova	34,849	0,472
I.5.2.2.1.	Intenzivni maslinici	27,063	0,237
J.4.4.2.	Površine za cestovni promet	13,592	0,191
J.	Izgrađena i industrijska staništa	10,946	0,126
I.7.1.1.	Drvoredi na međama kultiviranih površina	7,234	0,109
I.8.1.8.3.	Kampovi	6,270	0,105
A.1.3.1.1.	Neobrasle i slabo obrasle obale stajačica	6,025	0,056
A.1.2.1./A.4.1.1.	Povremene stajačice / Trščaci i rogozici	3,221	0,055
D.3.1.1./D.3.2.1.	Dračici / Termofilne poplavne šikare	3,172	0,051
E.8.2.10.	Šume i nasadi pinije (<i>Pinus pineo</i>) i primorskoga bora (<i>Pinus pinaster</i>)	2,952	0,048
A.2.4.	Kanali	2,732	0,039
C.2.5.1.	Ilirsko-submediteranske livade rječnih dolina	2,233	0,022
D.3.2.1.	Termofilne poplavne šikare	1,238	0,018
I.3.1.1.1./I.1.6.1./I.1.2.1.	Intenzivne komasirane oranice s usjevima monokultura (kulture vlatastih žitarica) / Korovi strnih žitarica / Okopavinski korovi primorskih krajeva	1,057	0,017
B.1.4.	Tirensko-jadranske vapnenačke stijene	0,968	0,005
I.5.3.1.	Tradicionalni vinogradi	0,265	0,004
J.4.4.4.	Lučke površine	0,245	0,004
Sveukupno:		5738,434	100,000

5.6. Hrvatske ceste d.o.o. Zagreb

21. SEP. 2011 12:14 3717104



HRVATSKE CESTE d.o.o.

za upravljanje, građenje i održavanje državnih cesta
Vončinina 3, 10000 Zagreb

MZOPUG/ZAVOD
n/p SIPIE GVERIC #2722 P.001 /007

Centrala: tel. 01 4722-555, e-mail: info@hrvatske-ceste.hr
Predsjednik Uprave: tel. 01 4722-580, fax: 01 4722-581
Ured za odnose s javnošću, tel. 01 4722-597, fax: 01 4722-583
e-mail: ivana.bekavac@hrvatske-ceste.hr
Sektor za studije i projekt.: tel. 01 4722-460, fax: 01 4722-461
Sektor za građenje: tel. 01 4722-410, fax: 01 4722-411
Sektor za održavanje: tel. 01 4722-660, fax: 01 4722-661
Sektor za prav. kadr. i opće poslove: tel/fax: 01 4722-430/431
Sektor za financijski i drugi poslovanje: tel. 01 4722-616, fax: 01 4722-639
Sektor za nabavu: tel. 01 4722-510, fax: 01 4722-511

531 - Sektor za zaštitu okoliša
Web stranica: www.hrvatske-ceste.hr
PRISTUPNO UREĐENJE I GRADITE

Sektor za studije i projektiranje
Odjel za studije, zakonsku i tehničku regulativu
Broj: 300/2011-2108/1-TZ
Zagreb, 12.09.2011. god.

21.09.2011.

350-02/09-01/124

300/2011-2108/61

Primijeno:	19.09.2011
Klasifikacijska oznaka:	350-01/11-01/181
Uredbeni broj:	328-11-14
Organ. jed.	01
Prilog	
Vrijednos	

2167688

REPUBLIKA HRVATSKA
MINISTARSTVO ZAŠTITE OKOLIŠA,
PROSTORNOG UREĐENJA I GRADITELJSTVA
Ulica Republike Austrije 20
10 000 ZAGREB

Predmet: Prostorni plan parka prirode Vransko jezero
- javna rasprava, mišljenje

Zaprimili smo Vaš dopis klasa: 350-01/11-01/181, ur. broj: 531-01-11-4 od 09. 08. 2011. godine kojim su nas obavijestili o održavanju javne rasprave u postupku donošenja Prostornog plana parka prirode Vransko jezero.

Temeljem članka 83. Zakona o prostornom uređenju i gradnji («Narodne novine» br: 76/07, 38/09, 55/11, 90/11) i članka 82. Zakona o cestama («Narodne novine» br: 84/11) Hrvatske ceste d.o.o. obvezne su izvršiti pregled izrađene prostorno-planske dokumentacije te dati očitovanje na predložena rješenja cestovne infrastrukture državnog značenja.

Pregledom dostavljenog Prijedloga Plana utvrđeno je da južnim rubom područja obuhvata parka prirode Vransko jezero prolazi državna cesta D8; G.P. Pasjak (gr. R. Slovenije) - Šapjane - Rijeka - Zadar - Split - Dubrovnik - G.P. Karasovići (gr. Crne Gore) na kojoj na području parka prirode nemamo planiranih radova rekonstrukcije kao ni projektnih aktivnosti.

Za uređenje glavnog ulaza u park prirode u mjestu Prosika (planirani priključak na D8 i pješačko - biciklistički prijelaz ispod D8) potrebno je izraditi projektnu dokumentaciju u postupku ishoda lokacijske dozvole temeljem posebnih uvjeta građenja Hrvatskih cesta d.o.o. u skladu s Pravilnikom o uvjetima za projektiranje i izgradnju priključaka i prilaza na javnu cestu («Narodne novine» broj: 119/2007).

Za izmiještanje D8 (obilaznica naselja Drage) nemamo izrađenu studijsko - projektnu dokumentaciju, a kako planirana cesta nije predviđena u strateškim dokumentima R. Hrvatske ona nije dio cestovne mreže državnog značenja. Potrebno je planiranu cestu tumačiti kao dio cestovne mreže niže kategorije.

U cilju zaštite državne ceste D8 potrebno je poštovati zaštitni pojas uz cestu u skladu s člankom 55. Zakona o cestama.

Sud upisa: Trgovački sud u Zagrebu, MBS: 080391653, MB: 1554972, OIB: 55545787885, upisani temeljni kapital: 107.384.800,00 kn
Ziroračun: 2340009-1100231902 PBZ
Predsjednik Uprave: Josip Škorić

3717104

MZOPUG/ZAVOD

#2722 P.002 /007

Daje se suglasnost na Prijedlog Prostornog plana parka prirode Vransko jezero uz uvažavanje naprijed navedenog.

S poštovanjem,

Direktor Sektora:

Vlado Gostimir, dipl. ing. prom.



Co:

- Pismohrana

5.7. Hrvatske šume d.o.o., Uprava šuma podružnica Split, Split

23.SEP.2011 14:07 3717104

MZOPUG/ZAVOD

#2726 P.001 /001

hp STIPE GVERIC 023 251 880



društvo s ograničenom odgovornošću

10000 Zagreb, Ljudevita Farkaša Vukotinića 2

Uprava: Darko Vuletić, dipl. ing. šum. – predsjednik; mr. sc. Darko Beuk, dipl. ing. šum. – član; Damir Felak, dipl. ing. šum. – član; Božidar Longin, dipl. ing. šum. – član; Zdenko Podolar, dipl. oec. – član • Trgovački sud u Zagrebu (MBS 080251008) • MB 3631133 • OIB 69693144506 • Žiro račun broj: 2340009-1100100360 kod Privredne banke Zagreb • Temeljni kapital: 1.171.670.000,00 kn, uplaćen u cijelosti • Telefon: 01/4804 111 • Telefaks: 01/4804 101 • pp 148, 10002 Zagreb • web: http://www.hrsume.hr • e-mail: direkcija@hrsume.hr

Uprava šuma podružnica Split, Kralja Zvonimira 35, Split

tel 021 408 201, fax 021 408 200, e-mail: usspl@hrsume.hr

Ur.broj: ST-06-11-SA-2405/04

Split, 19.09.2011.

REPUBLIKA HRVATSKA
531 - MINISTARSTVO ZAŠTITE OKOLIŠA,
PROSTORNOG UREĐENJA I GRADITELJSTVA

REPUBLIKA HRVATSKA
MINISTARSTVO ZAŠTITE OKOLIŠA
PROSTORNOG UREĐENJA I GRADITELJSTVA
Ulica Republike Austrije 20
10 000 Zagreb

Primljeno.	22.09.2011.
Klasifikacijska oznaka	350-02-07-03-3
UP	
Uredbeni broj	378-11-11
Organ	AN-2
Vrijednost	2170073

Predmet: Prostorni plan parka prirode Vransko jezero
- očitovanje

Temeljem vašeg poziva (Klasa:350-02/10-01/424; Ur.broj:531-01-11-4 od 09.08.2011.) na javnu raspravu o prijedlogu Prostornog plana parka prirode Vransko jezero, Hrvatske šume d.o.o. Zagreb, UŠP Split očituje se kako slijedi:

Uvidom u dostavljenu dokumentaciju utvrdili smo da Prostorni plan parka prirode Vransko jezero predviđa na površinama obuhvaćenima g.j. Biograd P2 – zona vrijedno obradivog tla na dijelu odjela/odsjeka 39a-uredajni razred alepski bor starosti 35 godina, te Auto-kamp na dijelu odjela/odsjeka 45a-uredajni razred alepski bor starosti 28 godina.

Površine su u vlasništvu Republike Hrvatske, istima gospodare Hrvatske šume d.o.o. Zagreb, UŠP Split, Šumarija Biograd.

Sve ostale površine koje su u vlasništvu Republike Hrvatske a kojima gospodare Hrvatske šume d.o.o. Zagreb označene su oznakom PŠ-ostalo poljoprivredno područje, šume i šumsko zemljište.

Sve površine koje su u vlasništvu Republike Hrvatske, a kojima gospodare Hrvatske šume d.o.o. Zagreb ne mogu biti svrstane u kategoriju poljoprivrednih površina ili poljoprivrednog zemljišta iz razloga što su to isključivo šume i šumska zemljišta kojima se gospodari temeljem Zakona o šumama, te je uputno razdvojiti poljoprivredno zemljište od šuma i šumskih zemljišta.

Također smo mišljenja o da je potrebno, gdje god okolnosti dopuštaju, planirati zahvate izvan područja visoke šume, kako ne bi došlo do njene degradacije i uništenja, odnosno da se isto svede na minimum.

S poštovanjem,

Rukovoditelj Odjela za ekologiju

Ankica Romadina, dipl.ing.šum.

23.09.2011.

350-02/04-01/12A

ST-06-11-SA-2405/04-06

Voditelj UŠP Split

Ivan Melvan, dipl.ing.šum.

Na znanje: Šumarija Biograd

5.8. Ministarstvo kulture, Zagreb



REPUBLIKA HRVATSKA
MINISTARSTVO KULTURE

KLASA: 612-07/11-49/0645
URBROJ: 532-08-11-03
Zagreb, 15. rujna 2011.

Stipe!

REPUBLIKA HRVATSKA
ZADARSKA ŽUPANIJA
ZAVOD ZA PROSTORNO UREĐENJE

Prijeto:	26. 09. 2011.
Klasifikacija:	350-02/09-01/124
Broj prijema:	532-08-11-67

MINISTARSTVO ZAŠTITE OKOLIŠA,
PROSTORNOG UREĐENJA I
GRADITELJSTVA
Ulica Republike Austrije 20
10 000 ZAGREB

gđa Nike Sudarević, državna tajnica

PREDMET: PPPPO Parka prirode „Vransko jezero“
- primjedbe, dostavljaju se

Veza Vaša KLASA: 350-01/11-01/181, URBROJ: 531-01-11-4

Ministarstvu kulture dostavili ste Prijedlog Prostornog plana područja posebnih obilježja Parka prirode „Vransko jezero“, koji je izradio Zavod za prostorno uređenje Zadarske županije, Zadar, kolovoz 2011. Nakon uvida u dostavljenu dokumentaciju Ministarstvo kulture daje sljedeće primjedbe.

Načelne primjedbe:

U tekstu Plana riječi „eko-naselje Marina Majdan“ zamijeniti riječima „naselje Majdan“. Također, riječi „Zoning režima zaštite“ zamijeniti riječima „Zonacija Parka“. Umjesto riječi „Ministarstvo kulture“ potrebno je koristiti riječi „središnje tijelo državne uprave nadležno za poslove zaštite prirode i/ili kulturne baštine.“

Odredbama ovog Plana u pet lučica što postojećih ili planiranih omogućen je privez cca. 200 plovila te smo mišljenja, da ta brojka znatno nadmašuje potrebe lokalnog stanovništva, posjetitelja i Javne ustanove. U cijelom Planu niti jednom odredbom ne navodi se, da je područje Parka ujedno i područje ekološke mreže RH, što u određenim slučajevima zahtjeva provedbu postupka ocjene prihvatljivosti za ekološku mrežu.

Primjedbe po člancima:

U čl. 7. dio rečenice "...osim ornitološkog rezervata kao temeljnog fenomena..." potrebno je brisati, a iz riječi „smatraju se:" dodati riječi „ornitološki rezervat". Također, u istoj rečenici potrebno je izbrisati riječ „vrste".

Predlažemo, da se u čl. 8. briše rečenica „Građevine na zaštićenom području su sve građevine značajne za normalno funkcioniranje Parka" budući nije jasan kontekst navedene rečenice.

U čl. 10. točki 1. brisati riječi „temeljni fenomen".

U čl. 14. st. 2. brisati riječi „programom javne ustanove i". Umjesto izraza „koje će propisati" treba pisati „koje propisuje".

U čl. 17. brisati riječ „izuzetno" te na kraju rečenice dodati „uz dopuštenje središnjeg tijela nadležnog za poslove zaštite prirode".

U čl. 18. riječ „obrađene" zamijeniti s riječi „obradive".

U čl. 20. riječi „organizirani otkup i plasman" zamijeniti s riječima „mogućnost otkupa i plasmana".

Tekst čl. 21. izmijeniti da glasi: „Planom se određuje održavanje tradicionalne poljoprivrede (uzgoj vinograda i maslinika) i zabranjuje se prenamjena namjene i korištenja zemljišta".

U čl. 26. st. 2. izmijeniti tako da glasi: „Planom nije dozvoljeno unošenje novih kultura kojih do sada nema u granicama obuhvata Plana".

U čl. 30. st. 2. brisati riječ „zaštićenog".

Razmotriti značaj izraza „u suprotnosti sa zaštitom okoliša" u čl. 32. st. 2., budući je njegovo značenje nejasno i nerazumljivo.

U čl. 35. potrebno je razmotriti mogućnost da se propiše maksimalna površina za ostale građevine, budući da 40% na parcelama velike površine omogućava gradnju predimenzioniranih građevina s obzirom na namjenu istih (npr.: na parceli od 1000 m² svinjac, kokošinjac, itd. od 400 m²).

U čl. 37. brisati riječi „ili ševara iz jezera". Ukoliko se omogući upotreba trske/ševara kao pokrovnog materijala ista ne smije biti iz područja Parka.

U čl. 39. st. 1. brisati riječ „isključivo". U drugoj rečenici istog stavka riječi „u raznim kombinacijama sa zaglađenim betonom" zamijeniti riječima „u tradicionalnom slogu."

U čl. 41. brisati riječi „o Parkovima prirode".

U čl. 44. st. 1. podstavak 1. riječi „biciklističke i trim staze" zamijeniti riječima „pješačke, biciklističke i trim staze."

U čl. 45. st. 4. dio rečenice „..., a programe i projekte će odobravati Ministarstvo kulture.“ izmijeniti tako da glasi: „..., a programi i projekti trebaju imati prethodnu suglasnost središnjeg tijela državne uprave nadležnog za poslove zaštite prirode.“

U čl. 48. st. 2. izmijeniti tako da glasi: „najveći dozvoljeni kapacitet lučice je pedeset plovila do 3,5 m duljine.“

Čl. 49. potrebno je brisati.

Između čl. 50. i 51. naveden je čl. 28. što treba ispraviti.

U čl. 53. riječ „ožujka“ zamijeniti s riječi „travnja“.

U čl. 64. potrebno je brojčano odrediti nagib krovišta. Izraz „manji nagib“ je previše neodređen i može se tumačiti proizvoljno.

U članku 76. predlažemo da se umjesto izrade DPU-a za planirani autokamp Drage Zapad propiše izrada UPU, te da se ovim planom definiraju smjernice za izradu istog (kapacitet, vrsta građevina i njihovo oblikovanje i dr.)

U čl. 80. iza riječi „za gradnju građevina“ treba dodati riječi „- stambene zgrade sa poslovnim prostorom“.

U čl. 89. st. 1. podstavku 1. brisati riječ „veću“, te u podstavku 3. riječi „ne privlače jači“ zamijeniti riječima „ne zahtijevaju“ te treba brisati riječ „osobito“. Posljednji podstavak istog članka treba brisati.

U čl. 92. brisati riječi „a mogu se smjestiti na zasebnoj građevnoj čestici“. Napominjemo, da bi čl. 93. trebalo brisati jer je građevinsko područje naselja Majdan predviđeno pretežito za stambenu namjenu. Izgradnja poljoprivredno-gospodarskih građevina većeg kapaciteta nije u skladu s namjenom naselja.

Čl. 105. vidjeti primjedbu na čl. 37.

U čl. 108. potrebno je detaljnije definirati dimenzije pristaništa, te definirati o kakvim se plovilima radi uključujući maksimalnu dozvoljenu dužinu plovila.

U čl. 121. brisati riječ „vodu“, te iza riječi „trebao koristiti“ dodati „za osobne potrebe“.

Odredbe čl. 124. potrebno je izmijeniti na način, da se za pročišćavanje otpadnih voda koriste uređaji za pročišćavanje primjerenih kapaciteta u skladu s najboljim raspoloživim tehnikama te da se predvidi mogućnost spajanja na kolektor/kanalizacijski sustav. Pročišćene otpadne vode svojom kvalitetnom moraju biti u skladu s dopuštenim graničnim vrijednostima prema posebnim propisima.

Točka 6. Mjere zaštite – nije jasno odnosi li se samo na posebni rezervat ili i na područje Parka.

Čl. 127. – 134. uskladiti s odredbama Zakona o zaštiti prirode (NN br. 70/05, 139/08 i 57/11).

Čl. 137. i 149. potrebno je brisati.

Veći dio teksta točaka 8. Mjere sprječavanja nepovoljnih utjecaja na okoliš i 9. Mjere provedbe nije usklađen s trenutno važećim zakonima i podzakonskim aktima iz različitih sektora (zrak, voda, buka, okoliš, priroda, zaštita od požara itd.). Također, veliki dio odredbi navedenih točaka je nedorečen i konačnu odluku o namjeni i korištenju prostora prepušta različitim studijama, programima, idejnim rješenjima, naknadnom vrednovanju, istraživanjima, kariranjima itd.

Sa svime prethodno navedenim potrebno je uskladiti i obvezne priloge Plana (obrazloženje, kartografski prilozi itd.).




Dostaviti:

1. Naslovu
2. Zavod za prostorno uređenje Zadarske županije, Ul. Braće Vranjanina 11, Zadar
3. Zavod za prostorno uređenje Šibensko-kninske županije, Vladimira Nazora 14, Šibenik
4. U spis predmeta, ovdje

5.9. Hrvatske vode, Vodnogospodarstveni odjel za vodno područje dalmatinskih slivova, Split



HRVATSKE VODE
VODNOGOSPODARSKI ODJEL
ZA VODNO PODRUČJE DALMATINSKIH SLIVOVA
SPLIT, Vukovarska 35
Telefon: 021 309 400, fax: 021 309 491



Klasa: 350-02/09-01/0000822
Ur.broj: 374-24-1-11-4
Split, 03.10.2011.

MINISTARSTVO ZAŠTITE OKOLIŠA,
PROSTORNOG UREĐENJA I
GRADITELJSTVA
Ulica Republike Austrije 20,
10 000 ZAGREB

Predmet: Nacrt prijedloga Prostornog plana parka prirode Vransko jezero za javnu raspravu - očitovanje

Po pregledu dostavljenog *Nacrta prijedloga Prostornog plana parka prirode Vransko jezero za javnu raspravu* (na CD-u), koja je održana 12. rujna 2011. godine, a kojeg je izradio Zavod za prostorno uređenje Zadarske županije, Zadar i Zavoda za prostorno uređenje Šibensko – kninske županije, Šibenik, kolovoz 2011. godine, za Ministarstvo zaštite okoliša, prostornog uređenja i graditeljstva, smatramo da treba provesti određene izmjene i dopune u dijelovima plana koji se odnose na vodno gospodarstvo.

1. Problematika zaštite od štetnog djelovanja voda

U tekstualnom dijelu u "Odredbama za provođenje" predmetnog plana primjedbe su slijedeće:

- U **članku 8.**, u „Građevine od važnosti za Državu“ treba dodati :
 - nasipi i obodni kanal Vransko jezero - Kakma" iz Odvodnog sustav Kličevica – Nadin – Polača – Vrana – more.
- Iza **članka 17.**, koji se bavi zonom stroge zaštite, potrebno je dodati novi članak kojim će se definirati način održavanja već izgrađenih objekata obrane od poplava i odvodnje iz sustava Kličevica – Nadin – Polača – Vrana – more unutar obuhvata parka prirode, posebno u zoni stroge zaštite. Već izgrađeni objekti su nasipi između županijske ceste i Vranskog jezera, te nasip i obodni kanal Vransko jezero – Kakma. Obzirom da održavanje istih izravno utječe na odvodnju i zaštitu od plavljenja vrijednih površina uzvodno i izvan obuhvata parka prirode, nužno je redovito godišnje održavanje postojećih objekata. U planu je potrebno istaknuti obvezu institucija parka prirode da definiraju vremenske periode kada je moguće izvršiti održavanje navedenih objekata bez štetnog utjecaja na okoliš. Sa jasno utvrđenim vremenskim rasporedom održavanja, te sa stručnim službama Hrvatskih voda usuglašenom načinu održavanja (košnja, eventualno nadvišenje nasipa, uklanjanje nanosa) moguće je nesmetano svakogodišnje održavanje ovih objekata

bez stalnih i ponovnih izrada dodatnih dokumentacija (stručnih studija). Izrada stručnih studija ostaje kao obveza samo u slučaju gradnje novih zaštitnih vodnih građevina.

- U **članku 125.** treba izmjeniti tekst na slijedeći način:

„Planom se određuje izrada stručnih studija kojim će definirati **izgradnja** zaštitnih vodnih građevina – definiranje prostora za izlivanje velikih voda, izgradnja odvodnih tunela i kanala, melioracijskih građevina u odnosu na Ornitološki rezervat.

Održavanje postojećih zaštitnih vodnih građevina redovito će se provoditi uz maksimalno uvažavanje prirodnih i krajobraznih obilježja, odnosno u skladu sa posebnim planom održavanja nasipa uz Vransko jezero i nasipa i obodnog kanala Vransko jezero – Kakma usuglašenog od strane institucija koje upravljaju parkom prirode i Hrvatskih voda. Navedenim planom će se omogućiti vrijeme i način nesmetanog višegodišnjeg održavanja navedenih objekata.“

- U **članku 126.** treba izmjeniti tekst na slijedeći način:

„Zaštita od štetnog djelovanja voda sliva Vranskog jezera, kada može doći do plavljenja, ispiranja ili podrivanja zemljišta i drugih sličnih štetnih pojava, te posredno do ugrožavanja života i zdravlja ljudi i njihove imovine, te poremećaja u vodnom režimu, će se provoditi tehničkim i gospodarskim održavanjem vodotoka, vodnog dobra i regulacijskih i zaštitnih vodnih građevina koje se provodi prema programu uređenja vodotoka i drugih voda u okviru Plana upravljanja vodama. U slučaju potrebe pristupiti će izgradnji zaštitnih i regulacijskih vodnih građevina, ali samo u skladu za zahtjevima zaštite prirode i na osnovu stručnih studija.

Odteretni kanal Prosiku treba redovito održavati i uređivati, kako bi se zaštite od propadanja i doveo u funkciju odvodnje za što je i izgrađen, te u funkciju korištenja u sklopu Parka. Uređenje kanala odrediti temeljem stručne podloge kojoj prethode odgovarajuća istraživanja. U svrhu tehničkog održavanja, uz kanal Prosiku, obodni kanal Vransko jezero – Kakma, te objekte nasipa treba osigurati inundacijski pojas minimalne širine od 5,0 m od gornjeg ruba korita, odnosno ruba čestice javnog vodnog dobra, odnosno od nožice nasipa. U inundacijskom pojasu zabranjena je svaka gradnja i druge radnje kojima se može onemogućiti izgradnja ili održavanje vodnih građevina, na bilo koji način umanjiti protočnost korita i pogoršati vodni režim, te povećati stupanj ugroženosti od štetnog djelovanja voda.

Obzirom da prostor parka prirode obuhvaća cijelo vodno tijelo Vranskog jezera, dio kanala Prosika obodnog kanala Vransko jezero - Kakma, a koji su u naravi „javno vodno dobro“, institucije koje upravljaju parkom prirode će u slučaju bilo kakve štetne pojave na javnom vodnom dobru, a koja ujedno ugrožava stanje zbog kojeg je utvrđen park prirode, obavijestiti Hrvatske vode o potrebi djelovanja na uklanjanju štetne pojave. Takve štetne pojave ukloniti će Hrvatske vode u uskoj stručnoj suradnji sa službama Parka prirode.“

2. Problematika korištenja i gospodarenja vodama

Unutar granice obuhvata predmetnog plana nalazi se vodozahvat „Biba“ koji se koristi za potrebe javne vodoopskrbe, sa pripadnim zonama sanitarne zaštite izvorišta, koje se ne spominju u tekstu Odredbi za provođenje“. Režim korištenja prostora unutar predmetnih zona mora biti usklađen sa odredbama Pravilnika o uvjetima za utvrđivanje zona sanitarne zaštite

izvorišta (NN 66/11) i to treba jasno biti naglašeno u tekstu „Odredbi za provođenje“ predmetnog Plana.

3. Problematika navodnjavanja

Prostorni plan parka prirode Vransko jezero treba uskladiti sa usvojenim Planom navodnjavanja za područje Zadarske županije, kojeg su izradili Agronomski fakultet Sveučilišta u Zagrebu i Građevinsko - arhitektonski fakultet Sveučilišta u Splitu, ožujak 2007. god.

Plan navodnjavanja se može dobiti na uvid u Zadarskoj županiji, Upravni odjel za poljoprivredu.

U *Nacrt konačnog prijedloga Prostornog plana parka prirode Vransko jezero* treba unijeti i ostale dopune ili primjedbe koje će se pojaviti tijekom dovršetka izrade Plana kao i tijekom javnih uvida ili rasprava te na tako dopunjeni Nacrt konačnog plana treba ishoditi mišljenje o sukladnosti s Planom upravljanja vodnim područjem, prema članku 36. Zakona o vodama (NN 153/09).

S poštovanjem!

Direktor:

Andelko Drnas, dipl.ing.geod.



Na znanje:

1. MINISTARSTVO REGIONALNOG RAZVOJA, ŠUMARSTVA I VODNOGA GOSPODARSTVA, UPRAVA GOSPODARENJA VODAMA, Trg kralja Petra Krešimira IV br. 1, 10 000 ZAGREB
2. ZAVOD ZA PROSTORNO UREĐENJE ZADARSKE ŽUPANIJE, Braće Vranjanin 11, 23 000 Zadar
3. ZAVOD ZA PROSTORNO UREĐENJE ŠIBENSKO - KNINSKE ŽUPANIJE, Vladimira Nazora 14, 22 000 Šibenik
4. Službe 24-1, 24-2, 24-3, 24-4, 24-B – ovdje
5. Arhiva

5.11. Ministarstvo unutarnjih poslova, Policijska uprava Šibensko-kninska, Odjel upravnih, inspeksijskih i poslova zaštite i spašavanja, Inspektorat unutarnjih poslova, Šibenik

22.SEP.2011 13:17 3717104

MZOPUG/ZAVOD

#2724 P.001/005



REPUBLIKA HRVATSKA
MINISTARSTVO UNUTARNJIH POSLOVA
POLICIJSKA UPRAVA ŠIBENSKO-KNINSKA
Odjel upravnih, inspeksijskih i poslova zaštite i spašavanja
Inspektorat unutarnjih poslova
Broj: 511-13-06-9785/2-2011.
Šibenik, 14. 09. 2011. god.

REPUBLIKA HRVATSKA
531 - MINISTARSTVO ZAŠTITE OKOLIŠA,
PROSTORNOG UREĐENJA I GRADITELJSTVA

Primjeno	22.09.2011
Klasifikacijska oznaka	350-02/11-01/181
Uredbeni broj	511-11-15
Organ. jed.	OA
Prilog	-
Vrijednost	-

2163168

REPUBLIKA HRVATSKA
ZADARSKA ŽUPANIJA
ZAJED ZA PROSTORNO UREĐENJE

Prijava: 22.09.2011.

350-02/04-01/12A

511-13-06-9785/2-2011-64

**MINISTARSTVO ZAŠTITE OKOLIŠA,
PROSTORNOG UREĐENJA I GRADITELJSTVA**

PREDMET: Javna rasprava o prijedlogu Prostornog plana parka prirode Vransko jezero

VEZA: Vaš dopis Klasa. 350-01/11-01/181, Urbroj: 531-01-11-3 od 09. 08. 2011. godine

Na temelju Vašeg dopisa, kojim u skladu s člankom 86. Zakona o prostornom uređenju i gradnji ("Narodne novine" broj 76/07., 38/09., 55/11. i 90/11.) tražite da se očitujemo o nacrtu prijedloga Prostornog plana parka prirode Vransko jezero, nakon javnog izlaganja održanog 12. 09. 2011. godine u prostorijama općine Pakoštane i uvida u nacrt prijedloga Prostornog plana parka prirode Vransko jezero (dostavljen na CD-u), obavještavamo Vas da nemamo primjedbi na prijedlog Prostornog plana parka prirode Vransko jezero


NAČELNICA
Katica Mihaljević

DOSTAVITI:

Ministarstvo zaštite okoliša, prostornog uređenja i graditeljstva,
Ulica Republike Austrije 20., 11000 Zagreb

5.12. Ministarstvo obrane, Uprava za materijalne resurse, Zagreb

.OCT.2011 17:50 3717104

MZOPUG/ZAVID

#2751 P.001 /001

06/10/11 800

SMFE GVERIC
S



REPUBLIKA HRVATSKA
MINISTARSTVO OBRANE
ZAGREB
UPRAVA ZA MATERIJALNE RESURSE

KLASA: 350-02/11-01/1
URBROJ: 512MS-11-600

Zagreb, 30.09.2011.

REPUBLIKA HRVATSKA
531 - MINISTARSTVO ZAŠTITE OKOLIŠA,
PROSTORNOG UREĐENJA I GRADITELJSTVA

Prmijeno: 04.10.2011		
Klasifikacijska oznaka: 350-01/11-01/181		
Uredbeni broj: 512-11-13		
Organ, jeo: 01	Prilog: -	Vrijednost: -

2175345


MINISTARSTVO ZAŠTITE OKOLIŠA,
PROSTORNOG UREĐENJA I GRADITELJSTVA
Ulica Republike Austrije 20
10000 ZAGREB

PREDMET: Prostorni plan parka prirode Vransko jezero,
-očitovanje, dostavlja se

VEZA: Vaš akt KLASA:350-01/11-01/181, URBROJ:531-01-11-4
od 09. kolovoza 2011.

Aktom iz veze predmeta dostavljena je obavijest o održavanju javne rasprave o prijedlogu Prostornog plana parka prirode Vransko jezero.

Temeljem odredbi članka 18. Zakona o obrani (N.N. broj 33/02 i 58/02) i Pravilnika o zaštitnim i sigurnosnim zonama vojnih objekata (N.N. broj 175/03), obavještavamo vas da nemamo primjedbi na prijedlog Prostornog plana parka prirode Vransko jezero u postupku javne rasprave, a s obzirom da na području obuhvata plana nema zona posebne namjene niti drugih zahtjeva vezano za zaštitu interesa obrane.



S poštovanjem,

ZA UPRAVU:

DRŽAVNI TAJNIK

Mate Raboteg

Mate Raboteg

Dostaviti:

- naslovu
- SNGiZO, na znanje
- pismohrana

5.13. Županijska uprava za ceste Zadarske županije,
Zadar

15.SEP.2011 12:44 3717104

MZOPUG/ZAVID

#2716 P.001 /004

Čime



ŽUPANIJSKA UPRAVA ZA CESTE ZADARSKE ŽUPANIJE

HRVATSKA, ZADAR 23000, Zrinco Frankopanova 10/2, MB: 1327584, e-mail: uz.zadarske.zupanije@zad-zup.hr
(centrale) Tel: 023 250 508, (ravatelj) 023 250 580, (odjel održavanja) 023 250 283, fax: 023 254 447

PROSTORNO UREĐENJE I GRADITELJSTVO
13-03-2011

KLASA: 340-03/11-01/1326

UR. BROJ: 2198-1-86-01-11-1-2

Zadar, 09. rujna 2011. godine

350-03/11-01/181
2198-11-10
01 Prilog Vrijednos

Temeljem članka 58. Zakona o javnim cestama (Narodne novine, broj: 180/04 i 138/06) i članka 20. Statuta Županijske uprave za ceste Zadarske županije, a sukladno odredbama članka 94. stavak 1. i 4. Zakona o prostornom uređenju i građenju (Narodne novine, broj: 76/07), po zahtjevu Ministarstva zaštite okoliša, prostornog uređenja i graditeljstva, od 11. kolovoza 2011. godine, izdaje se sljedeća

2162994


SUGLASNOST

Županijska uprava za ceste Zadarske županije daje suglasnost na prijedlog Prostornog plana parka prirode Vransko jezero, jer su rješenja u njemu u skladu sa zahtjevima posebnih propisa (Zakon o javnim cestama, Zakon o sigurnosti prometa na cestama, Pravilnik o prometnim znakovima, opremi i signalizaciji na cestama, Pravilnik o uvjetima za projektiranje i izgradnju priključaka i prilaza na javnu cestu).

PROSTORNO UREĐENJE I GRADITELJSTVO
16.09.2011.
350-03/11-01/181
2198-1-86-01-11-1-55



5.14. Hrvatske šume d.o.o., Šumarija Benkovac, Benkovac



ŠUMARIJA BENKOVAC
Ur.br.BE-11- 368
U Benkovcu;18.08.2011.g.

**Zavod za prostorno uređenje
Zadarske županije
Bračće Vranjanin 11
23 000 Zadar**

PREDMET: Prostorni plan Parka prirode Vransko jezero -podaci, dostavljaju se

Temeljem izvršenog uvida u dostavljeni prijedlog Prostornog plana Parka prirode Vransko jezero dostavljamo vam slijedeće podatke:

-u kartografskom prikazu Korištenje i namjena prostora u mjerilu 1 : 25 000 potrebno je izmjeniti smjer pružanja planiranih rekreacijskih staza (obilježeno crvenom isprekidanom crtom) u predjelu Zverinac-Kosa i Bakovića draga-Mednjača na način kako je to prikazano u kartama koje vam dostavljamo u prilogu.

Naime, izgradnja šumske protupožarne prometnice s elementima šumske ceste Zverinac-Kosa u ukupnoj dužini od 2,39 km planira se obaviti u jesenskom periodu 2011.god. sukladno već izrađenoj projektnoj dokumentaciji, a ista će povezivati postojeće šumske puteve (rekreacijske staze).

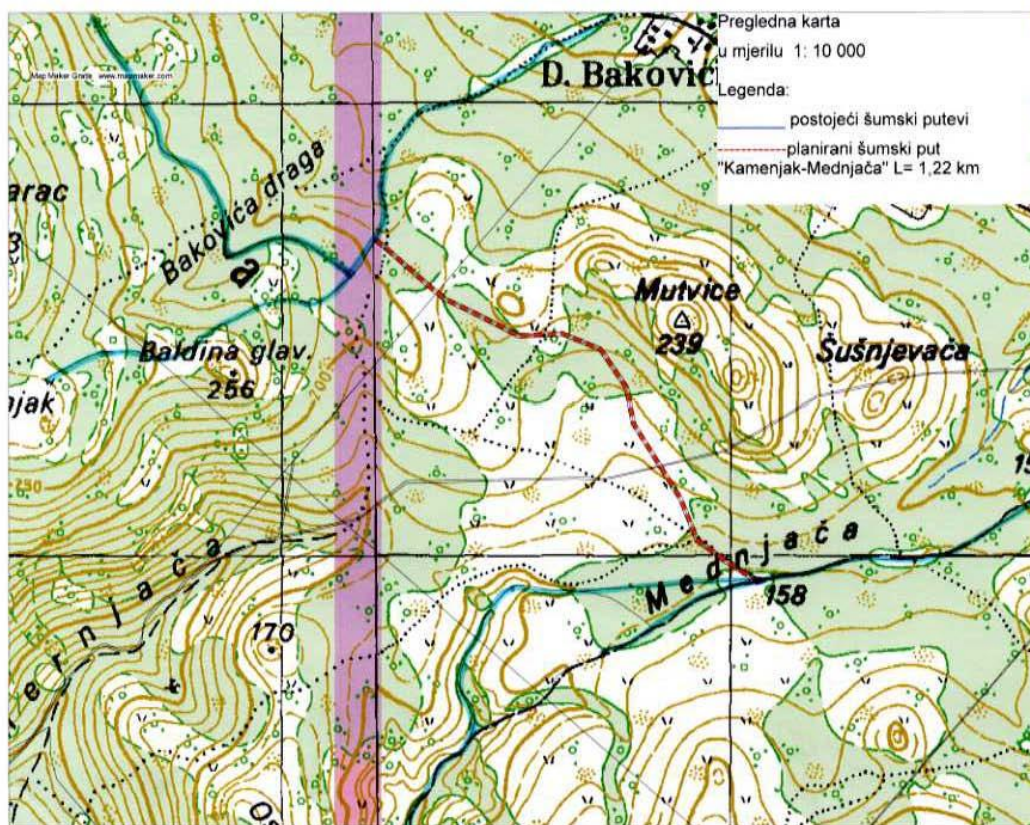
Izgradnja protupožarne prometnice Kamenjak-Mednjača u dužini od 1,22 km planira se za 2012.god., a za istu su Hrvatske šume d.o.o. izradile projekt.

Iako se oba šumska puta planirana za izgradnju nalaze izvan granica PP Vransko jezero, njihovom izgradnjom utjecati će se na bolju prometnu povezanost za potrebe zaštite šuma od požara kao i pristup do parka prirode u okviru turističke ponude.

S poštovanjem,

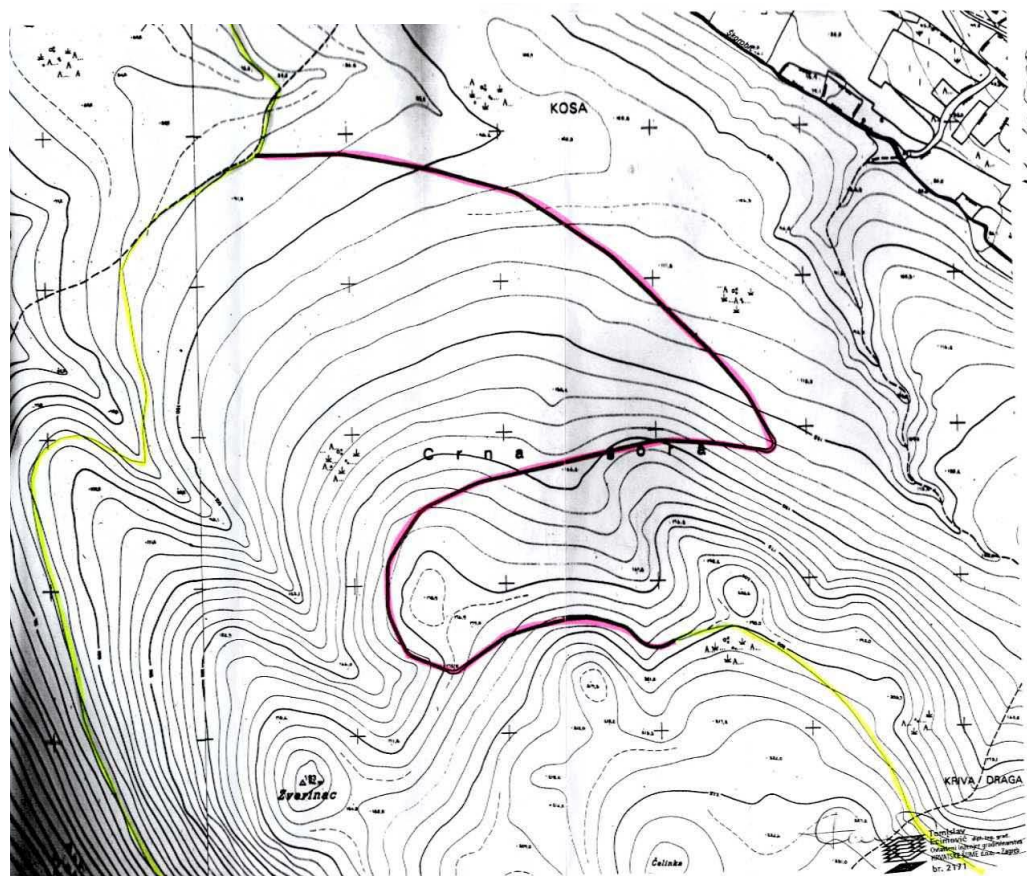


U prilogu:
-pregledne karte sa ucrtanim trasama
planiranih šumskih puteva za izgradnju



— postojeći šumski putevi

— planirani šumski put u dužini od 2,39 km





— planirani županijski put za izgradnju

5.15. Ministarstvo regionalnog razvoja, šumarstva i vodnoga gospodarstva, Zagreb



REPUBLIKA HRVATSKA
MINISTARSTVO REGIONALNOG RAZVOJA,
ŠUMARSTVA I VODNOGA GOSPODARSTVA

10000 Zagreb, Trg kralja Petra Krešimira IV br. 1

KLASA: 011-01/11-01/94
URBROJ: 538-02-1/0034-11-4
Zagreb, 11. studenog 2011. godine



REPUBLIKA HRVATSKA
MINISTARSTVO ZAŠTITE OKOLIŠA,
PROSTORNOG UREĐENJA I GRADITELJSTVA

Primljeno:	18-11-2011
Klasifikacija:	350-01/11-01/181
Ured. broj:	538-11-19
Prilog:	01
Vrijednost:	1

2216798

MINISTARSTVO ZAŠTITE OKOLIŠA,
PROSTORNOG UREĐENJA I GRADITELJSTVA
Kabinet ministra

PREDMET: Prostorni plan parka prirode Vransko jezero

- mišljenje, daje se

Veza: Vaš broj: KLASA: 350-01/11-01/181, URBROJ: 531-01-11-4 od 09. kolovoza 2011. godine

Vašim dopisom klasa i broj gornji, koji smo zaprimili 11. kolovoza 2011. godine, pozvali ste na javnu raspravu o prijedlogu Prostornog plana parka prirode Vransko jezero.

Ministarstvo regionalnog razvoja, šumarstva i vodnoga gospodarstva dostavlja svoje mišljenje i primjedbe kako slijedi:

Hrvatske vode, izravno su Vam se očitovale o Nacrtu prijedloga Prostornog plana parka prirode Vransko jezero dopisom klasa: 350-02/09-01/0000822, urbroj: 374-24-1-11-4 od 03. listopada 2011. godine, presliku kojega Vam dostavljamo u privitku.

U području šumarstva, glavni nedostatak Prostornog plana parka prirode Vransko jezero je neprimjerena zajednička kategorija koja sadrži poljoprivredno i šumsko zemljište i šume. Kako je to u nastavku objašnjeno, potonja kategorija treba biti jasno precizirana i odijeljena tako da šume i šumska zemljišta budu zasebna kategorija, transparentno razlučena i pregledna na pobočnim kartama i iskazu površina.

Šume i šumska zemljišta dobra su od osobitog interesa za Republiku Hrvatsku, ispunjavaju gospodarsku, ekološku i društvenu funkciju, te imaju znatan utjecaj na kakvoću života. Stoga je nužno održivo gospodarenje i racionalno korištenje šumskih resursa u suradnji sa svim zainteresiranim stranama (Hrvatske šume d.o.o. i dr.) te je od nacionalnog interesa da sve zainteresirane strane i korisnici zemljišta budu odgovarajuće zastupljeni za vrijeme trajanja procesa prostornog planiranja. U izradi dokumenata prostornog uređenja koje donosi jedinica lokalne i područne (regionalne) samouprave sudjeluje i Ured državne uprave u

županiji, odnosno upravno tijelo Grada Zagreba nadležno za poslove šumarstva (Zakon o šumama, „Narodne novine“, broj 140/05, 82/06, 129/08, 80/10 i 124/10).

Sukladno članku 37. Zakona o šumama, dokumentom prostornog uređenja u šumi ili na šumskom zemljištu može se planirati izgradnja građevina za potrebe poduzetničke zone, infrastrukture, sporta, rekreacije, lova i obrane Republike Hrvatske, vjerske i zdravstvene građevine te područje, mjesto, spomenik i obilježje u svezi povijesnih događaja i osoba, ali samo ako to zbog tehničkih ili ekonomskih uvjeta nije moguće planirati izvan šume, odnosno šumskog zemljišta. Slijedom navedenog, prilikom izrade prostorno planske dokumentacije potrebno je izvršiti valorizaciju šuma i šumskog zemljišta s posebnim naglaskom na planiranje površina građevinskog područja i to:

ZOP-a (Zaštićeno obalno područje mora)

- izdvojeno građevinsko područje izvan naselja
- izdvojeni dio građevinskog područja naselja
- neizgrađeni dio građevinskog područja, sukladno dolje navedenim smjernicama i

uputama:

- Dokumentom prostornog uređenja treba maksimalno štiti obraslo šumsko zemljište te zahvate planirati na neobraslom šumskom zemljištu (npr. kamenjaru) i zemljištu obraslom početnim ili degradacijskim razvojnim stadijima šumskih sastojina (garizi, šibljac).

- Na području krša, gdje je drvena masa i vrijednost drva niska, glavni ciljevi gospodarenja šumama i šumskim zemljištem su zaštita tla i voda (korištenje općekorisnih funkcija) stoga je nužno korištenje na način i u obimu koji ne vodi do njihova propadanja, nego osigurava njihovu stabilnost i održava potencijal (Nacionalna šumarska politika i strategija, „Narodne Novine“, broj 120/03).

- U području ZOP-a planiranjem se obvezuje očuvati i sanirati ugrožena područja prirodnih, kulturno povijesnih i tradicijskih vrijednosti obalnog i zaobalnog krajolika te poticati prirodnu obnovu šuma i autohtone vegetacije (Zakon o prostornom uređenju i gradnji, „Narodne novine“, broj 76/07, 38/09 i 90/11).

- U cilju zaštite šuma i/ili šumskog zemljišta potrebno je razmotriti sve zakonske mogućnosti, vezano za korištenje šuma i/ili šumskog zemljišta u svrhu gospodarskog napretka, na način koji će osigurati očuvanje šumskog ekosustava. Kao sukus svega gore navedenoga, potrebno je uskladiti opće društvene potrebe, očuvanje šuma i šumskih ekosustava za buduće generacije, kao i omogućiti daljnji gospodarski razvoj, a sve u skladu s održivim načinom gospodarenja šumama i/ili šumskim zemljištem.

- Prilikom planiranja zahvata treba izbjegavati usitnjavanje površina obraslih šumom na manje od 1000 m² u svrhu očuvanja stabilnosti i bioraznolikosti šumskog ekosustava.

- Pri izradi dokumenta prostornog uređenja sukladno Zakonu o šumama, potrebno je valorizirati i decidirano navesti te označiti površine šuma kao gospodarske, zaštitne i šume posebne namjene (šumski sjemenski objekti, šume unutar zaštićenih područja ili prirodnih vrijednosti zaštićene na temelju propisa o zaštiti prirode i šume namijenjene znanstvenim istraživanjima, nastavi, potrebama obrane Republike Hrvatske te potrebama utvrđenim posebnim propisima).

- U sastojinama zaštitnih šuma koje služe za zaštitu zemljišta, voda, naselja, objekata i druge imovine, dokumentom prostornog uređenja treba izbjegavati planiranje onih zahvata koji bi ugrozili njihovu zaštitnu ulogu.

- Dokumentom prostornog uređenja treba izbjegavati i promjenu namjene šuma i šumskog zemljišta ako je ono predviđeno za sadnju višegodišnjih nasada na kojima je odobreno pravo služnosti ili se planira osnivanje služnosti, odnosno zakupa na šumi i/ili šumskom zemljištu.

- Osnivanje služnosti u svrhu obavljanja turističke djelatnosti je pravo kojim se šuma ili šumsko zemljište daje na korištenje ovlaštenicima služnosti. Ovlaštenici prava služnosti mogu biti pravne i fizičke osobe (obrtnici) ovlaštene za obavljanje turističkih djelatnosti po

posebnim propisima. Osnivanje služnosti u svrhu obavljanja turističke djelatnosti može se odobriti za:

1. uređenje i korištenje površina koje su u širem obuhvatu turističkih zona
2. uređenje i korištenje (obilježnog ili neobilježnog) prostora za kampiranje
3. uređenje i korištenje površina za ostale djelatnosti koje služe u svrhu obogaćivanja turističke ponude (paintball-borilišta, površine za adrenalinski park, ograđene ili neograđene površine za jahanje konja u turističke svrhe, površine za razne turističke manifestacije i sl). Uređenje i korištenje površina iz točaka 1. – 3. odnosi se samo na uređenje prostora, a ne obuhvaća izgradnju turističkih objekata (Uredba o postupku i mjerilima za osnivanje prava služnosti na šuma i/ili šumskom zemljištu u vlasništvu Republike Hrvatske u svrhu obavljanja turističke djelatnosti, „Narodne novine“, broj 68/07).

- Pri prostornom planiranju potrebno je izvršiti valorizaciju staništa divljih životinja kroz formirana lovišta na tom području na način da se infrastrukturnim i vodnogospodarskim sustavima ne ugrozi slobodna migracija divljači karakteristične za to područje, ne umanjiti bonitet lovišta smanjivanjem površina lovišta ispod 1 000 ha na kontinentu i 500 ha na otocima, ili više od 20% površine lovišta ili lovno produktivne površine.

- Za šume i šumska zemljišta koja se nalaze u zaštićenim područjima u kategorijama park prirode, regionalni park, zaštićeni krajolici i park-šume izrađuju se šumskogospodarski planovi koje provodi Trgovačko društvo, odnosno šumoposjednici, a pravna osoba koja je nadležna za upravljanje zaštićenim područjem i Trgovačko društvo zajednički provode program mjera za upravljanje šumskim ekosustavom.

- Program mjera za šume i šumska zemljišta na zaštićenom području u kategorijama park prirode, regionalni park, zaštićeni krajolici i park-šume utvrđuju i donose Ministarstvo i središnje tijelo državne uprave nadležno za zaštitu prirode, nakon pribavljenoga mišljenja Trgovačkog društva i pravne osobe nadležne za upravljanje zaštićenim područjem.


Navedene smjernice i napuci temelje se na načelu održivog razvoja, održivog gospodarenja, očuvanja stabilnosti šumskog ekosustava, ekološke prihvatljivosti i socijalne odgovornosti te im je cilj pomoći u integralnom pristupu kod prostornog planiranja i racionalnog korištenja šuma i šumskog zemljišta.

S poštovanjem,

**Potpredsjednik Vlade Republike Hrvatske
i ministar regionalnog razvoja, šumarstva
i vodnoga gospodarstva**

mr.sc. Božidar Pankretić

Privitak:
Očitovanje - Hrvatske vode, preslika



6. OCJENA SAVJETA PROSTORNOG UREĐENJA DRŽAVE



VLADA REPUBLIKE HRVATSKE

Savjet prostornog uređenja
Republike Hrvatske
Klasa: Službeno - interno
Zagreb, 15. prosinca 2011.

OCJENA PROSTORNOG PLANA PARKA PRIRODE VRANSKO JEZERO

Temeljem Zakona o prostornom uređenju i gradnji („Narodne novine“ br. 76/07., 38/09., 55/11. i 90/11.) Savjet prostornog uređenja Države (Savjet) raspravljao je na redovnoj 159. sjednici održanoj 14. prosinca 2011. o Prostornom planu parka prirode Vransko Jezero (Plan).
Savjet prostornog uređenja Države utvrdivši da predloženi dokument:

1. Uvažava Zakon o prostornom uređenju i gradnji („Narodne novine“ br. 76/07., 38/09. i 55/11., 90/11.) te ciljeve i postavke Strategije i Programa prostornog uređenja Republike Hrvatske („Narodne novine“ br. 50/99.), točka (5-7).
2. Počiva na načelima zaštite prirode, uz uvažavanje Zakona o zaštiti prirode („Narodne novine“ br. 70/05., 139/08., 57/11.) te na načelima zaštite prirodnih vrijednosti nacionalne razine. Park je u površini 5 741,51 ha proglašen parkom prirode 1999. godine (Park).
3. Ističe bitne odrednice prostornog uređenja nužne za usklađen razvitak i očuvanje vrijednosti prostora Parka, te tako predstavlja osnovni dokument za upravljanje prostorom određujući režime korištenja i zaštite prostora.
4. Naglašava važnost provođenja Prostornog plana osiguravanjem uspostave cjelovite zaštite prirodnih i kulturnih vrijednosti i unapređenja pravnih osnova zaštite.
5. Plan osigurava zaštitu vrijednosti prostora Parka i prihvatljiv način korištenja prostora kako vlasnika tako i posjetitelja, te određuje nužne postupke za uvođenje kontroliranog sustava posjećivanja.
6. Usmjerava djelatnosti očuvanja i revitalizacije graditeljske baštine te se određuje prema bioraznolikosti (flora, fauna) u skladu s potpisanim Konvencijama o bioraznolikosti, i krajoliku.

Nakon iscrpne diskusije o Planu *Savjet jednoglasno*

ZAKLJUČUJE

1. Da Prostorni plan pruža okvir za održivo korištenje i uređenje prostora, te je kvalitetna podloga za upravljanje prostorom Parka. Planom su zadržane ljudska i ekonomska komponenta koje ne ugrožavaju temeljne vrijednosti prostora.
2. Da Plan omogućava egzistenciju lokalnog stanovništva.
3. Da omogućava zaštitu prirodnih i kulturnih dobara na temelju daljnjih istraživanja.
4. Da je Plan izrađen u suradnji i uključujući relevantna tijela pojedinih resora i lokalnog stanovništva, te je stoga neophodno da se sve daljnje akcije provode po istom načelu suradnje i koordinacije.
5. S obzirom na gore rečeno, Savjet jednoglasno prihvaća Prostorni plan parka prirode Vransko Jezero te preporuča Vladi Republike Hrvatske da se Plan uputi u proceduru donošenja.



Predsjednik Savjeta
Stjepo Butijer, dipl. ing. arh.

7. IZVJEŠĆE O PRETHODNIM RASPRAVAMA I JAVNOJ RASPRAVI

PRETHODNE RASPRAVE (pohranjene u arhivu Ministarstva prostornoga uređenja i graditeljstva, Zavod za prostorno planiranje i Zavoda za prostorno uređenje Zadarske županije)

1. prethodna rasprava, 08. siječnja 2003. godine
2. prethodna rasprava, 23. siječnja 2003. godine
3. prethodna rasprava, 29. lipnja 2007. godine.

Sukladno zaključcima s prethodnih rasprava, prihvaćene primjedbe i prijedlozi ugrađeni su u Prijedlog prostornog plana Parka prirode Vransko jezero. Elaborat Plana nalazi se u arhivi Zavoda za prostorno uređenje Zadarske županije.

JAVNA RASPRAVA

Javna rasprava o Prijedlogu Prostornog plana Parka prirode Vransko jezero objavljena je u Narodnim novinama, br. 93/11. od 10. kolovoza 2011. godine (Oglasni dio, Objave), Vjesniku od 10. kolovoza 2011. godine te na internetskoj stranici Ministarstva graditeljstva i prostornoga uređenja.

Javna rasprava započela je 19. kolovoza 2011. godine i završila 17. rujna 2011. godine.

Javni uvid u Prijedlog Plana trajao je od 19. kolovoza do 17. rujna 2011. godine i to u Pakoštanima, prostorije Općine Pakoštane, Pakoštane, Kraljice Jelene Madijevke b.b., radnim danom od 9 do 13 sati i u Tisnom, prostorije Općine Tisno, Tisno, Uska ulica 1, radnim danom od 9 do 13 sati.

Javno izlaganje Prijedloga Plana održano je 12. rujna 2011. godine, s početkom u 11 sati, u prostorijama Općine Pakoštane, Pakoštane, Kraljice Jelene Madijevke b.b. Na javnom izlaganju sudjelovalo je **27** osoba.

Primjedbe i prijedlozi na Prijedlog Plana upisivani su u knjige primjedaba na mjestima održavanja javne rasprave za vrijeme njenog trajanja ili su dostavljeni nositelju izrade - Ministarstvu zaštite okoliša, prostornog uređenja i graditeljstva, 10000 Zagreb, Ulica Republike Austrije 20, najkasnije do 17. rujna 2011. godine.

U tijeku javne rasprave u knjizi primjedbi u Općini Pakoštane zaprimljeno je **13** podnesaka, u knjizi primjedbi u Općini Tisno zaprimljena su **4** podneska, a **18** podnesaka je dostavljeno u pisanom obliku.

U tijeku javne rasprave o Prijedlogu Plana ukupno je zaprimljeno **35** podnesaka u kojima je evidentirana **171** primjedba. Od toga je raspored broja podnesaka i primjedbi prema pojedinim subjektima i pojedincima sljedeći:

broj	podnositelj	broj podnesaka	broj primjedbi
1.	Mjesni odbor Vrana, Općina Pakoštane	2	14
2.	Javna ustanova Park prirode Vransko jezero	1	10
3.	Općina Pakoštane	1	31
4.	Udruga "Betinska gajeta 1740"	1	2
5.	Općina Tisno	2	3
6.	Ministarstvo kulture, Konzervatorski odjel u Zadru	1	1
7.	Državna uprava za zaštitu i spašavanje, Područni ured Zadar	1	3
8.	HEP, Elektra Šibenik	1	1
9.	Općina Pirovac	2	8
10.	Državni zavod za zaštitu prirode, Zagreb	1	12
11.	Hrvatske ceste d.o.o., Zagreb	1	3

12.	Hrvatske šume d.o.o., Uprava šuma, Podružnica Split	1	1
13.	Ministarstvo kulture, Zagreb	1	40
14.	Hrvatske vode, Vodnogospodarstveni odjel za vodno područje dalmatinskih slivova, Split	1	7
15.	Hrvatske autoceste d.o.o., Zagreb	1	1
16.	Ministarstvo unutarnjih poslova, Policijska uprava Šibensko-kninska, Šibenik	1	1
17.	Ministarstvo obrane, Zagreb	1	1
18.	Županijska uprava za ceste Zadarske županije, Zadar	1	1
19.	Hrvatske šume d.o.o., Šumarija Benkovac	1	1
20.	Ministarstvo regionalnog razvoja, šumarstva i vodnoga gospodarstva, Zagreb	1	1
21.-32.	Privatne osobe	12	29
	UKUPNO	35	171

U postupku javne rasprave o Prijedlogu Plana dostavljena je ukupno **171** (slovima: stosedamdesetjedna) primjedba na koje je odgovoreno sljedećim oblicima očitovanja:

- Prihvaća se	94	(devedesetčetiri)
- Djelomično se prihvaća	10	(deset)
- Daje se tumačenje	42	(četrdesetdvije)
- Ne prihvaća se	25	(dvadesetpet)
- UKUPNO	171	(stosedamdesetjedna).

Nakon obavljene javne rasprave izrađeno je Izvješće o javnoj raspravi.

8. EVIDENCIJA POSTUPKA IZRADE I DONOŠENJA PLANA

Izrada Prostornog plana Parka prirode Vransko jezero temelji se na Programu prostornog uređenja Republike Hrvatske („Narodne novine“, br. 50/99.), točka (6-25): *Prioriteti donošenja prostornih planova nacionalnih parkova i parkova prirode.*

Prostorni plan Parka prirode Vransko jezero (Plan) izrađen je temeljem Ugovora o izradi Elaborata Prijedloga Prostornog plana Parka prirode Vransko jezero za prethodnu raspravu (Klasa: 350-01/02-01/290, Urbroj: 351-10-02-1), Sporazuma o financiranju Prostornog plana Parka prirode Vransko jezero (Klasa: 350-01/02-01/290, Urbroj: 531-9-MT-04-7) i Ugovora o obavljanju stručno analitičkih poslova na pripremi elaborata prijedloga Prostornog plana područja posebnih obilježja Park prirode Vransko jezero za javni uvid (Klasa: 350-01/11-01/181, Urbroj: 531-01-11-1), a u skladu sa Zakonom o prostornom uređenju i gradnji („Narodne novine“, br. 76/07., 38/09., 55/11., 90/11.).

Početak izrade Plana formiran je stručni tim od predstavnika nositelja izrade i stručnih izrađivača Plana, Ministarstva prostornoga uređenja i graditeljstva, Zavod za prostorno planiranje i Zavoda za prostorno uređenje Zadarske i Šibensko-kninske županije, predstavnika Ministarstva zaštite okoliša i prirode, Uprave za zaštitu prirode, Javne ustanove Park prirode Vransko jezero te Državnog zavoda za zaštitu prirode. Izrađene su stručne podloge zaštite prirode te studija i katastar graditeljske baštine.

Područje u obuhvatu Plana (prvenstveno jezero i Posebni ornitološki rezervat) je i prije proglašenja Parkom prirode Vransko jezero (Park) znanstveno obrađivano, te su rezultati brojnih znanstvenih radova ugrađeni u Plan.

Stručni tim je po etapama pratio izradu Plana i to:

1. pripremni radovi unutar kojih su prikupljeni podatci prirodne i graditeljske baštine, te ostali podatci neophodni za izradu Plana (državna uprava, pravne osobe s javnim ovlastima)
2. elaborat koncepta Plana za prethodne rasprave
3. elaborat nacrtu prijedloga Plana za javnu raspravu
4. javna rasprava o Prijedlogu Prostornog plana Parka prirode Vransko jezero.

Za potrebe Plana izrađene su stručne studije i ekspertize navedene u Obveznim priložima.

Nakon prve etape pristupilo se izradi elaborata Plana za prethodnu raspravu. Održane su tri prethodne rasprave.

Radovi na izradi Plana usporeni su radi izmjene granice Posebnog ornitološkog rezervata. Izradom stručnih podloga i dobivanja ažurnih resornih podataka izrađen je elaborat Plana za javnu raspravu.

Nakon obavljene javne rasprave izrađeno je Izvješće o javnoj raspravi. Na temelju izrađenog Izvješća utvrđen je Nacrt konačnog prijedloga Plana. Plan je pozitivno ocijenio Savjet prostornog uređenja Države. Prikupljene su suglasnosti i mišljenja sukladno posebnim propisima.

Izrađeno Izvješće o javnoj raspravi, mišljenja/suglasnosti na Plan te Nacrt konačnog prijedloga Plana upućuje se u proceduru donošenja prema Vladi Republike Hrvatske.

9. SAŽETAK ZA JAVNOST

OPĆI PODATCI

Zakonom o proglašenju Parka prirode Vransko jezero („Narodne novine“, br. 77/99.) proglašeno je područje Vranskog jezera s okolnim područjem ukupne površine 57 km², parkom prirode.

Osnovne značajke Vranskog jezera:

- površina jezera: 3.002 ha, najveće prirodno jezero u Hrvatskoj
- dužina: 13,6 km
- širina 1,4-3,4 km
- dubina 2-5 m
- voda blago bočata, 1 do 2 ‰, kontakt s morem ostvaruje se podzemno kroz vapnenački greben širine 800 - 2.500 m i kroz kanal Prosika
- na sjeverozapadnom dijelu razvijen prostrani tršćak, uz tršćake delte Neretve najveći na jadranskom obalnom području Hrvatske
- međunarodno važno močvarno područje, naročito za gniježđenje i zimovanje ptica močvarica.

Prostorni plan Parka prirode Vransko jezero donosi Hrvatski sabor. Nositelj izrade je Ministarstvo graditeljstva i prostornoga uređenja, a izrađivači su Zavod za prostorno planiranje Ministarstva graditeljstva i prostornoga uređenja, te Zavodi za prostorno uređenje Zadarske i Šibensko-kninske županije.

RAZGRANIČENJE PROSTORA PREMA NAMJENI I NAČINU KORIŠTENJA TE STUPNJU ZAŠTITE

Prema namjeni i načinu korištenja, Park se razgraničava na sljedeća područja (kartografski prikaz br. 1. Korištenje i namjena prostora):

1. građevinsko područje eko-naselja Majdan
2. zone u funkciji usluga Parka:
 - I. zona područja Prosika - lučica, kanal i prijemno-posjetiteljski centar „Dvor Prosika“
 - II. zona Banđenove drage (planirano pristanište i spremište s pratećim sadržajima)
 - III. zona Kamenjaka (postojeća kapelica, zgrada s info centrom i ugostiteljskim objektom, vidikovac)
 - IV. zona Živače (postojeća ribarska kućica, planirana zgrada u funkciji stručnih službi Javne ustanove)
 - V. zona Bašinke (planirano pristanište, kupalište)
 - VI. zona lučice Crkvine
3. postojeći autokamp Crkvine (zadržava se do realizacije autokampa Drage zapad)/planirani eko kamp (T3)
4. planirani autokamp Drage zapad (T3)
5. sportsko-rekreacijska namjena:
 - sport i rekreacija (R2)
 - kupalište (R3)
6. poljoprivredno tlo isključivo osnovne namjene:
 - osobito vrijedno obradivo tlo (P1)
 - vrijedno obradivo tlo (P2)
7. šuma isključivo osnovne namjene:
 - šuma posebne namjene (Š3)
8. ostalo poljoprivredno područje, šume i šumsko zemljište (PŠ)
9. vodne površine (Vransko jezero, lokva Benča, vodotoci)
10. promet (državna, županijska i lokalna cesta, rekreacijske i poučne staze, panoramske plovne rute, lučice i pristaništa, ulazi).

Planom se detaljno određuju uvjeti gradnje i uređenja za pojedina područja:

- zona lučice Crkvine
- glavni ulaz Prosika
- zona lučice Prosika
- autokamp Drage zapad
- područje eko-naselja Majdan
- zona vidikovca Kamenjak
- područje Živača
- područje Bašinka
- područje Bandenova draga.

Prema zonaciji zaštite prirode, Park je podijeljen na tri osnovne zone (kartografski prikaz br.

4. Zonacija Parka):

1. zona stroge zaštite
2. zona aktivne zaštite
3. zona korištenja (područje eko-naselja Majdan i područja u funkciji prihvata posjetitelja).

Zona stroge zaštite

Zona stroge zaštite obuhvaća 7,4 % područja Parka i u potpunosti se nalazi unutar Posebnog ornitološkog rezervata. Obuhvaća ekosustave tršćaka i okolne slobodne vode važne za razmnožavanje i očuvanje populacija ptica močvarica. Ovi ekosustavi ne zahtijevaju aktivne mjere očuvanja.

Zona aktivne zaštite

Zona aktivne zaštite obuhvaća najveći dio površine Parka (91,8 % ukupne površine). U ovu zonu uključene su stajaće i tekuće kopnene vode (samo jezero i ostala vodena tijela u Parku), šume, travnjačke površine i obradive poljoprivredne površine.

Zona korištenja

Zona korištenja obuhvaća 0,8 % ukupne površine Parka, te predstavlja sve postojeće ceste unutar i na granici Parka, šumske ceste, kao i područje eko-naselja Majdan, izdvojena područja već postojeće ili planirane posjetiteljske ili turističke infrastrukture, lučice i pristaništa.

Sustav posjećivanja

Sustav posjećivanja temelji se na vrijednosti, posebnosti i značenju Parka te njegovim osnovnim funkcijama: zaštitnoj, znanstvenoj, kulturnoj, estetskoj, obrazovnoj, odgojnoj, rekreacijskoj i turističkoj. Nositelj koncepta sustava posjećivanja je Javna ustanova Park prirode Vransko jezero, radi nadzora nad teritorijem koji joj je dodijeljen na povjerenje.

Ovisno o motivu posjećivanja, obilazak se može podijeliti u dva osnovna tipa:

1. znanstveno-obrazovni
2. rekreacijsko-izletnički.

Obilazak Parka započinje na dva glavna ulaza:

- sjeverozapadni - Crkvine, Zadarska županija
- jugoistočni - Prosika, Šibensko-kninska županija,

te nekoliko manjih, sporednih ulaza:

- Drage zapad
- Sv. Nediljica
- Kamenjak
- Mednjača
- Banjevački stanovi
- Pirovac.

Specifičnu namjenu ima ulaz Sv. Nediljica s eko-naseljem Majdan i hodočasničkim odredištem.

INFRASTRUKTURNI SUSTAVI

Prometni sustav

Prometni sustav na području Parka je kompleksna organizacija nekoliko razina podsustava koji moraju biti međusobno usklađeni i funkcionalno povezani u jedinstvenu cjelinu. Pri tome se definiraju dva temeljna aspekta kao što su kopneni i plovni promet.

Vodnogospodarski sustav

Prema već postojećoj i prihvaćenoj koncepciji razvoja vodoopskrbe, vodoopskrba Parka rješava se priključenjem na vodoopskrbni sustav „Grupni vodovod Biograda n/m”, koji koristi vode s lokalnih izvorišta i sa zahvata Kakma i Biba. Vodoopskrbu objekata na području Prosike moguće je riješiti spojem na magistralni vodoopskrbni cjevovod, za što treba izraditi idejno rješenje. Vodoopskrba zona Banđenova Draga, Kamenjak i Živača rješava se vlastitim cisternama-gusternama unutar postojećih ili planiranih zgrada.

Otpadne vode se pojavljuju u Parku na osam međusobno udaljenih lokacija:

1. eko-naselje Majdan
2. Crkvine
3. Drage zapad
4. Prosika - jezero
5. Dvor Prosika
6. Živača
7. Kamenjak
8. Banđenova draga.

Prikupljanje otpadnih voda riješiti će se na mjestu nastajanja, što znači zasebno za svaku lokaciju.

Postojeće melioracijske sustave treba redovito održavati. Potrebna je izrada operativnih planova tj. stručnih studija zaštite od poplava koji će definirati gradnju i održavanje zaštitnih vodnih građevina - definiranje prostora za izlivanje velikih voda, izgradnja i održavanje odvodnih tunela i kanala, melioracijskih građevina i drugo, usklađeno s potrebama Parka odnosno Posebnog ornitološkog rezervata.

Energetski sustav

Za sve nove objekte treba planirati elektroopskrbne mreže i trafostanice, ovisno o potrebnom konzumu. Unutar granica Plana predviđena je izgradnja novih TS 10/20 kV (prikazane u grafičkom dijelu Plana). Za nove TS 10/20 kV potrebno je izgraditi novi 20 kV priključak i pripadajuću 20 kV mrežu. Nove TS 10/20 kV bit će samostojeće građevine, a svojim oblikom moraju se uklopiti u okoliš i biti neuočljive u krajobrazu te izgrađene od autohtonih materijala.

10. PRESLIKA OVLAŠTENJA



REPUBLIKA HRVATSKA

HRVATSKA KOMORA ARHITEKATA

Klasa: UP/I-350-07/10-01/ 3655
Urbroj: 505-10-1
Zagreb, 23. rujna 2010. godine

Na temelju članka 96.st.4. i članka 103.st.2. Zakona o arhitektonskim i inženjerskim poslovima i djelatnostima u prostornom uređenju i gradnji («Narodne novine» br. 152/08) te članka 8.st.1. Statuta Hrvatske komore arhitekata ("Narodne novine", br. 64/09), Odbor za upis Hrvatske komore arhitekata u sastavu Tomislav Ćurković, ovl.arh., predsjednik Hrvatske komore arhitekata i Željka Jurković, ovl.arh., Zoran Boševski, ovl.arh., Vladimir Kasun, ovl.arh., i Igor Rožić, ovl.arh., članovi Odbora za upis, rješavajući po Zahtjevu za upis NIVES KOZULIĆ, dipl.ing.arh., ZADAR, M.KRLEŽE 11A, donosi

RJEŠENJE

1. U **Imenik ovlaštenih arhitekata** upisuje se **NIVES KOZULIĆ**, dipl.ing.arh., ZADAR, u stručni smjer za: **ovlaštena arhitektica urbanistica** pod rednim brojem **3655**, s danom upisa **22.09.2010.** godine.
2. Upisom u **Imenik ovlaštenih arhitekata**, NIVES KOZULIĆ, dipl.ing.arh., stječe pravo na uporabu strukovnog naziva "**ovlaštena arhitektica urbanistica**" i pravo na obavljanje stručnih poslova temeljem članka 56., 58., 62., 63. i 64. Zakona o arhitektonskim i inženjerskim poslovima i djelatnostima u prostornom uređenju i gradnji, te članka 24.st.1.alineja 1. Statuta Hrvatske komore arhitekata, te ostala prava i dužnosti sukladno zakonu, aktima Komore, posebnim zakonima i propisima donesenim temeljem tih zakona.
3. Ovlašteni arhitekt poslove iz točke 2. izreke ovoga Rješenja dužan je obavljati stvarno i stalno, te sukladno temeljnim načelima i pravilima struke koje treba poštivati ovlašteni arhitekt.
4. Ovlaštenom arhitektu Hrvatska komora arhitekata izdaje "**arhitektonsku iskaznicu**" i "**pečat**", koji su trajno vlasništvo Komore.
5. Ovlašteni arhitekt dobiva putem Hrvatske komore arhitekata Potvrdu o polici osiguranja od profesionalne odgovornosti kod odabranog osiguravatelja. Polica se izdaje za razdoblje od godinu dana i obnavlja se svake godine. Premija osiguranja plaća se sa članarinom, odnosno uračunava se u iznos članarine.
6. Ovlašteni arhitekt dužan je plaćati Hrvatskoj komori arhitekata članarinu i ostala davanja koja utvrde tijela Komore, osim u slučaju mirovanja članstva i privremenog prekida obavljanja strukovne djelatnosti, a pri prestanku članstva podmiriti sve dospjele financijske obveze prema Komori.

Obrazloženje

NIVES KOZULIĆ, dipl.ing.arh., podnijela je dana 08.07.2010. godine zahtjev za upis u Imenik ovlaštenih arhitekata Hrvatske komore arhitekata.

Odbor za upis Hrvatske komore arhitekata proveo je na sjednici održanoj 22.09.2010. godine postupak razmatranja dostavljenog potpunog zahtjeva imenovane, te je temeljem članka 96.st.4. i članka 103.st.2. Zakona o arhitektonskim i inženjerskim poslovima i djelatnostima u prostornom uređenju i gradnji, te članka 8.st.1.Statuta Hrvatske komore arhitekata donio rješenje kojim se zahtjev usvaja.

Ovlašteni arhitekt stekao je pravo na uporabu strukovnog naziva «ovlašteni arhitekt», te pravo na obavljanje stručnih poslova temeljem članaka 56., 58., 62., 63. i 64. Zakona o arhitektonskim i inženjerskim poslovima i djelatnostima u prostornom uređenju i gradnji, te članka 24.st.1.alineja 1. Statuta Hrvatske komore arhitekata, te ostala prava i dužnosti sukladno zakonu, aktima Komore, posebnim zakonima i propisima donesenim temeljem tih zakona, upisom u Imenik ovlaštenih arhitekata Hrvatske komore arhitekata, i to pravo mu traje dok traje polica osiguranja od profesionalne odgovornosti, odnosno do izricanja stegovne kazne iz članka 120.st.1.alineja 2. i 3. Zakona o arhitektonskim i inženjerskim poslovima i djelatnostima u prostornom uređenju i gradnji, u vezi sa člankom 74.st.1. Statuta Hrvatske komore arhitekata.

Ovlašteni arhitekt, osim u slučaju mirovanja članstva, dobiva putem Hrvatske komore arhitekata Potvrdu o polici osiguranja od profesionalne odgovornosti kod odabranog osiguravatelja. Polica se izdaje za razdoblje od godinu dana i obnavlja se svake godine, sukladno članku 10.st.2.Statuta Hrvatske komore arhitekata. Premija osiguranja plaća se sa članarinom, odnosno uračunava se u članarinu, sukladno članku 10.st.3. Statuta Hrvatske komore arhitekata.

Upisom u Imenik ovlaštenih arhitekata imenovana je stekla pravo na "pečat" i "arhitektonsku iskaznicu" koje joj izdaje Hrvatska komora arhitekata, a koji su trajno vlasništvo Komore temeljem članka 9. st.1 Statuta Hrvatske komore arhitekata.

Sva prethodno navedena prava obvezuju ovlaštenog arhitekata na redovno i uredno plaćanje članarine u skladu s člankom 27. Statuta Hrvatske komore arhitekata.

Ovlašteni arhitekt dužan je obavljati poslove projektiranja i/ili stručnog nadzora građenja samostalno u vlastitom uredu, zajedničkom uredu, projektantskom društvu ili drugoj pravnoj osobi registriranoj za tu djelatnost temeljem članka 19.st.1. Zakona o arhitektonskim i inženjerskim poslovima i djelatnostima u prostornom uređenju i gradnji.

Ovlašteni arhitekt dužan je u obavljanju poslova projektiranja i/ili stručnog nadzora građenja poštivati odredbe Zakona o arhitektonskim i inženjerskim poslovima i djelatnostima u prostornom uređenju i gradnji, Zakona o prostornom uređenju i gradnji i posebnih zakona, te osigurati da obavljanje poslova projektiranja i/ili stručnog nadzora bude u skladu s načelima i pravilima struke, koja treba poštivati ovlašteni arhitekt.

Na temelju svega prethodno navedenog, riješeno je kao u izreci ovoga Rješenja.

Pouka o pravnom lijeku

Protiv ovog Rješenja žalba nije dopuštena, ali se može pokrenuti upravni spor podnošenjem tužbe Upravnom sudu Republike Hrvatske, u roku od 30 dana od primitka ovog Rješenja.



Predsjednik Hrvatske komore arhitekata
TOMISLAV ČURKOVIĆ, ovl.arh.

Dostaviti:

1. NIVES KOZULIĆ, 23000 ZADAR, M.KRLEŽE 11A
2. U Zbirku isprava Komore