

# **PROSTORNI PLAN NACIONALNOG PARKA SJEVERNI VELEBIT**

## **OBVEZNI PRILOZI**

**KNJIGA II.**

**NOSITELJ IZRADE PLANA:  
MINISTARSTVO ZAŠTITE OKOLIŠA, PROSTORNOG UREĐENJA I  
GRADITELJSTVA**

**STRUČNI IZRAĐIVAČI PLANA:  
MINISTARSTVO ZAŠTITE OKOLIŠA, PROSTORNOG UREĐENJA I  
GRADITELJSTVA - ZAVOD ZA PROSTORNO PLANIRANJE,  
ZAVOD ZA PROSTORNO UREĐENJE LIČKO-SENJSKE ŽUPANIJE I  
URBAN DESIGN D.O.O. ZAGREB**

**ZAGREB-GOSPIĆ, listopad 2011.**

# PROSTORNI PLAN NACIONALNOG PARKA SJEVERNI VELEBIT

## NOSITELJ IZRADE PLANA:

REPUBLIKA HRVATSKA  
MINISTARSTVO ZAŠTITE OKOLIŠA, PROSTORNOG UREĐENJA I GRADITELJSTVA  
Ulica Republike Austrije 20, Zagreb

## STRUČNI IZRAĐIVAČ PLANA:

ZAVOD ZA PROSTORNO PLANIRANJE  
Ulica Republike Austrije 25, Zagreb

Ministar

BRANKO BAČIĆ, dipl. ing.

## STRUČNI IZRAĐIVAČI PLANA:

ZAVOD ZA PROSTORNO UREĐENJE LIČKO-SENJSKE ŽUPANIJE  
Dr. Franje Tuđmana 4, Gospić

Ravnatelj

STIPE MUDROVČIĆ, dipl. ing. građ.

i  
URBAN DESIGN d.o.o.  
Kneza Mislava 12, Zagreb

Direktorica

MIRJANA HROVAT, dipl. ing. arh.

## ORGANIZACIJA I SUDIONICI

*Nositelj izrade Plana:*

**Ministarstvo graditeljstva i prostornoga uređenja, Zagreb**

(pravni sljednik Ministarstva zaštite okoliša, prostornog uređenja i graditeljstva)

*Koordinator Plana:*

Mirjana Turnšek, dipl. ing. arh.

*Odgovorni voditelj izrade Plana:*

Ante Pašalić, dipl. ing. arh. - ovlaštenu arhitekt urbanist 3648

*Stručni izrađivač Plana:*

**Ministarstvo graditeljstva i prostornoga uređenja, Zagreb**

(pravni sljednik Ministarstva zaštite okoliša, prostornog uređenja i graditeljstva)

**Zavod za prostorno planiranje**

Antun Paunović, dipl. ing. arh. - ravnatelj Zavoda

Mirjana Turnšek, dipl. ing. arh.

Damir Bakliža, dipl. ing. arh.

mr. sci. Rafaela Kovačević Pašalić, dipl. ing. geografije

**Zavod za prostorno uređenje Ličko-senjske županije, Gospić**

Stipe Mudrovčić, dipl. ing. građ. - ravnatelj

Ante Pašalić, dipl. ing. arh. - ovlaštenu arhitekt urbanist 3648

Gordana Vuković, dipl. ing. arh. - voditelj Plana do javne rasprave

Goran Šuper, dipl. inf.

Božena Vukelić, dipl. iur.

Ana Mileusnić, arh. tehn.

Tomislav Bilić, dipl. ing.

Ante Glavičić, prof.

i

**Urban Design d.o.o., Zagreb**

Mirjana Hrovat, dipl. ing. arh. - direktorica i ovlaštena arhitektica 233

Radovan Mück, dipl. ing. arh.

Tomislav Doležal, dipl. ing. građ.

Marija Dropulić, dipl. ing. geod.

*Suradničke institucije i tvrtke:*

**Ministarstvo kulture, Uprava za zaštitu prirode, Zagreb**

Kornelija Pintarić, dipl. ing. biol. - ravnateljica

Miroslav Rukavina, dipl. ing. šum.

dr. sc. Loris Elez, dipl. ing. biol.

Radenko Deželić, dipl. ing. biol.

**Ministarstvo kulture, Uprava za zaštitu kulturne baštine, Konzervatorski odjel Gospić, Gospić**

Dalibor Šušnjić, dipl. arheolog - pročelnik

Martina Ivanuš, mr. pov. umj. - voditelj projekta konzervatorska podloga

Rene Lisac, dipl. ing. arh.

**Javna ustanova Nacionalni park Sjeverni Velebit, Krasno**

Milan Nekić - ravnatelj

Svjetlana Lupret-Obradović, dipl. ing. biol.

Tihomir Devčić

Irena Glavičić Sertić

**Državni zavod za zaštitu prirode, Zagreb**

Davorin Marković, dipl. ing. biol. - ravnatelj  
mr. sc. Irina Zupan, dipl. ing. biol.  
mr. sc. Karla Fabrio Čubrić, prof. biol.  
Irina Žeger Pleše, prof. geol. i geog.  
Andreja Ribarić, dipl. ing. polj.  
Gordana Zwicker Kompar, dipl. ing. geol.  
Vesna Vukadin, prof. biol.

**KONZULTACIJE I PODACI O PROSTORU:**

**Ministarstvo obrane Republike Hrvatske, Uprava za materijalne resurse, Služba za nekretnine, graditeljstvo i zaštitu okoliša, Zagreb**

Mate Raboteg - državni tajnik  
Ivo Bačić, dipl. inž. građ.

**Ministarstvo unutarnjih poslova, Policijska uprava Ličko-senjske županije, Odjel zaštite od požara i civilne zaštite, Gospić**

**Državna geodetska uprava, Područni ured za katastar, Gospić**

**Hrvatske šume d.o.o. Zagreb, Uprava šuma podružnica Senj, Senj**

Jurica Tomljanović, dipl. inž. šum. - voditelj  
Marija Vukušić, dipl. inž. šum.  
Dalibor Tomljanović, dipl. inž. šum.

**Hrvatske vode, Vodnogospodarski odjel za vodno područje primorsko istarskih slivova, Rijeka**

Gordan Gašparović, dipl. inž. građ. - direktor  
Ljiljana Pavković, inž. građ.

**Hrvatske ceste d.o.o., Sektor za studije i projektiranje, Odjel za studije, zakonsku i tehničku regulativu, Zagreb**

Vlado Gostimir, dipl. inž. prom. - direktor sektora

**Županijska uprava za ceste Ličko-senjske županije, Gospić**

mr. sc. Luka Matijević, dipl. inž. - ravnatelj

**HEP, Hrvatska elektroprivreda - Operator distribucijskog sustava d.o.o., Elektrolika Gospić, Gospić**

Nikola Šulentić, dipl. inž. - direktor

**HT, Hrvatske telekomunikacije d.d., REGIJA ZAPAD, Sektor regionalne mreže, Rijeka**

**Državni hidrometeorološki zavod, Zagreb**

mr. sc. Ivan Čačić - ravnatelj

**Institut za turizam, Zagreb**

dr. sc. Eduard Kušan, dipl. inž. arh.

**Hrvatski planinarski savez, Zagreb**

prof. dr. sc. Hrvoje Kraljević - predsjednik

Darko Berljak, dipl. oec. - glavni tajnik

**Društvo za zaštitu povijesnih i prirodnih vrijednosti Jablanca i okolice, Jablanac**

Damir Babić - predsjednik

## C. OBVEZNI PRILOZI

### II. DOKUMENTACIJA

## C. OBVEZNI PRILOZI

### **II. DOKUMENTACIJA**

1.	IZVOD IZ STRATEGIJE I PROGRAMA PROSTORNOG UREĐENJA REPUBLIKE HRVATSKE .....	3
2.	STRUČNA PODLOGA ZAŠTITE PRIRODE .....	3
3.	KONZERVATORSKA PODLOGA ZAŠTITE I OČUVANJA KULTURNIH DOBARA .....	3
4.	SEKTORSKI DOKUMENTI I STUDIJE .....	3
5.	ZAHTJEVI I MIŠLJENJA .....	4
6.	OCJENA SAVJETA PROSTORNOG UREĐENJA DRŽAVE .....	50
7.	IZVJEŠĆE O PRETHODNIM RASPRAVAMA I JAVNOJ RASPRAVI .....	52
8.	EVIDENCIJA POSTUPKA IZRADA I DONOŠENJA PLANA .....	53
9.	SAŽETAK ZA JAVNOST .....	54
10.	PRESLIKA OVLAŠTENJA .....	59

**1. IZVOD IZ STRATEGIJE** (iz 1997. godine) **I PROGRAMA PROSTORNOG UREĐENJA REPUBLIKE HRVATSKE** („Narodne novine“, br. 50/99.) nalazi se u elaboratu **Obrazloženje Plana**

**2. STRUČNA PODLOGA ZAŠTITE PRIRODE** pohranjena u arhivu Ministarstva graditeljstva i prostornoga uređenja (pravni sljednik Ministarstva zaštite okoliša, prostornog uređenja i graditeljstva), **Zavod za prostorno planiranje**

- **Stručna podloga zaštite prirode za Prostorni plan područja posebnih obilježja Nacionalni park Sjeverni Velebit**, Izrađivač: Državni zavod za zaštitu prirode, Zagreb, 2008. godina, autori:
  - mr. Irina Zupan, dipl. ing. biol.
  - mr. Karla Fabio, prof. biol.
  - Irina Žeger Pleše, prof. geol. geog.
  - Andreja Ribarić, dipl. ing. polj.
  - Gordana Zwicker, dipl. ing. geol.
  - Vesna Zlatar, prof. biol.
  - Goran Krivanek - izrada karata

**3. KONZERVATORSKA PODLOGA ZAŠTITE I OČUVANJA KULTURNIH DOBARA** pohranjena u arhivu Ministarstva graditeljstva i prostornoga uređenja (pravni sljednik Ministarstva zaštite okoliša, prostornog uređenja i graditeljstva), **Zavod za prostorno planiranje**

- **Konzervatorska podloga zaštite i očuvanja kulturnih dobara**, Izrađivač: Ministarstvo kulture, Uprava za zaštitu kulturne baštine, Konzervatorski odjel u Gospiću, 2008. - 2009. godina, autori:
  - Martina Ivanuš, mr. pov. umj. - voditelj projekta
  - Rene Lisac, dipl. ing. arh.
  - Dalibor Šušnjić, dipl. arheolog

#### **4. SEKTORSKI DOKUMENTI I STUDIJE**

- **Nacionalni park Sjeverni Velebit - Plan upravljanja**, Izrađivač: Javna ustanova Nacionalni park Sjeverni Velebit, projektni tim Agriconsulting S.p.A., Rim, Italija sa timom stručnjaka za izradu plana upravljanja, 2007. godina
- **Pravilnik zaštite od požara**, Javna ustanova Nacionalni park Sjeverni Velebit, 2002. godina
- **Nacionalni park Sjeverni Velebit - Procjena ugroženosti od požara**, Izrađivač: Zagrebinspekt d.o.o. Zagreb, 2004. godina
- **Katastarski podaci – izvadci iz posjedovnog lista za katastarsku općinu Stinica za potrebe izrade Prostornog plana Nacionalnog parka Sjeverni Velebit**, Državna geodetska uprava, Područni ured za katastar Gospić, Ispostava Senj, 2007. godina
- **Prostorno programska studija lokacije Alan**, Izrađivač prethodnih radova: URBAN DESIGN d.o.o. Zagreb, Izrađivač elaborata: Planoteka d.o.o. Zagreb, 2009. i 2011. godina
- **Analiza i mogućnosti uređenja prostora u zonama izgrađenih cjelina i pojedinačnih objekata Nacionalnog parka Sjeverni Velebit**, Izrađivač: URBAN DESIGN d.o.o. Zagreb, 2006. godina, autori:
  - Mirjana Hrovat, dipl. ing. arh.
  - Damir Šalat, dipl. ing. arh.

- **Stručno mišljenje o opskrbi vodom i odvodnji i pročišćavanju otpadnih voda**, Izrađivač: HIDROPROJEKT-ING projektiranje d.o.o. Zagreb, 2006. godina
- **Inventarizacija speleoloških objekata na području Nacionalnog parka Sjeverni Velebit**, Izrađivač: Speleološki klub Željezničar, Zagreb, 2002. godina, autori:
  - Mladen Kuhta, dipl. ing. geol. - voditelj projekta
  - Vlado Božić, dipl. ing.
  - Branko Jalžić, inst. spel.
  - Mario Dolić, informat.
  - Darko Bakšić, dipl. ing. šum.
- **Studija idejnog prometnog rješenja parkirališta kod Zavižana**, autor: Tomislav Bilić, dipl. ing., 2007. godina

## 5. ZAHTJEVI I MIŠLJENJA

### PODACI DOBIVENI OD TIJELA DRŽAVNE UPRAVE I PRAVNIH OSOBA S JAVNIM OVLASTIMA

1. Ministarstvo kulture, Uprava za zaštitu prirode, dopis od 01. listopada 2008. godine
2. Državni zavod za zaštitu prirode, dopis od 06. svibnja 2008. godine
3. Ministarstvo kulture, Konzervatorski odjel u Gospiću, dopis od 02. prosinca 2009. godine
4. Ministarstvo obrane Republike Hrvatske, Uprava za materijalne resurse, Služba za nekretnine, graditeljstvo i zaštitu okoliša, dopis od 28. lipnja 2004. godine
5. Hrvatske šume d.o.o. Zagreb, Uprava šuma podružnica Senj, dopis od 27. studenog 2009. godine
6. Hrvatske vode, Vodnogospodarski odjel za vodno područje primorsko istarskih slivova, Rijeka, dopisi od 21. svibnja 2008. te 23. rujna 2010. godine
7. Hrvatske ceste d.o.o. Zagreb, Sektor za studije i projektiranje, Odjel za studije, zakonsku i tehničku regulativu, dopis od 10. studenog 2009. godine
8. Županijska uprava za ceste Ličko-senjske županije, Gospić, dopis od 28. ožujka 2008. godine
9. HEP, Hrvatska elektroprivreda - Operator distribucijskog sustava d.o.o., Elektrolika Gospić, Gospić, dopis od 26. studenog 2009. godine
10. HT, Hrvatske telekomunikacije d.d., REGIJA ZAPAD, Sektor regionalne mreže, Rijeka, zahtjev od 17. ožujka 2008. godine
11. Državni hidrometeorološki zavod, Zagreb, dopisi od 01. listopada 2008., 17. studenog 2008. te 30. studenog 2009. godine
12. Hrvatski planinarski savez, Zagreb, dopis od 31. listopada 2008. godine
13. Društvo za zaštitu povijesnih i prirodnih vrijednosti Jablanca i okolice, Jablanac, dopis od 23. prosinca 2010. godine
14. Ministarstvo obrane Republike Hrvatske, Uprava za materijalne resurse, mišljenje od 09. rujna 2011. godine



## 5.1. Ministarstvo kulture, Uprava za zaštitu prirode



REPUBLIKA HRVATSKA  
MINISTARSTVO KULTURE

Uprava za zaštitu prirode  
klasa: 612-07/08-09/03  
ur. broj: 532-08-03/1-08-2  
Zagreb, 01. listopada 2008.

REPUBLIKA HRVATSKA  
LIČKO-SENJSKA ŽUPANIJA  
UPRAVNI ODJELI I SLUŽBE  
GOSPIĆ

Primijeno: 21. 10. 2008.		
Klasifikacijska oznaka	Org. b.	d.
350-02/06-01/09	08	
Uradbeni broj	Prilog	Vrij.
532-08-08-16		

LIČKO-SENJSKA ŽUPANIJA  
ZAVOD ZA PROSTORNO PLANIRANJE,  
RAZVOJ I ZAŠTITU OKOLIŠA  
53000 GOSPIĆ  
Dr Franje Tuđmana 4

Predmet: PPPPO NP „Sjeverni Velebit“  
-uvjeti zaštite prirode, dostavlja se

Veza vaša klasa: 350-02/06-01/09  
ur. broj: 2125/1-08-08-12

Ministarstvo kulture, Uprava za zaštitu prirode zaprimila je vaš dopis kojim ste zatražili izdavanje uvjeta zaštite prirode koji su vam potrebni zbog izrade Prostornog plana područja posebnih obilježja Nacionalni park „Sjeverni Velebit“. Nakon uvida u dokumentaciju koja se čuva u Ministarstvu kulture, Upravi za zaštitu prirode i Stručnu podlogu zaštite prirode za PPPPO NP „Sjeverni Velebit“ koju je izradio Državni zavod za zaštitu prirode iz Zagreba u travnju 2008. g. sukladno članku 124. Zakona o zaštiti prirode (Narodne novine br. 70/05) Ministarstvo kulture, Uprava za zaštitu prirode utvrđuje sljedeće

### uvjete i mjere zaštite prirode

1. Prostorni plan treba propisati zaštitu prirode kroz očuvanje biološke i krajobrazne raznolikosti te zaštitu prirodnih vrijednosti, a to su zaštićena područja, zaštićene svojte te zaštićeni minerali i fosili.
2. Pri izradi PPPPO NP Sjeverni Velebit u potpunosti poštivati zoniranje Parka izrađeno od strane Državnog zavoda za zaštitu prirode (vidjeti Stručnu podlogu zaštite prirode za PPPPO NP „Sjeverni Velebit“).
3. Za područje nacionalnog parka treba odrediti prihvatljiv broj posjetitelja s obzirom na kapacitet parka te sukladno zoniranju parka odrediti lokalitete koji mogu prihvatiti veći broj posjetitelja.
4. Na području nacionalnog parka ne smiju se planirati nova građevinska područja.
5. Na području nacionalnog parka ne smiju se planirati prostori za zbrinjavanje otpada, ukoliko postoje divlja odlagališta treba ih hitno sanirati i područje dovesti u prvobitno stanje.
6. Na području nacionalnog parka ne smije se planirati trasiranje i izgradnja novih prometnica.
7. Postojeće asfaltirane ceste mogu se rekonstruirati i održavati na način da se ne pomiče os prometnice, a podzidi i usjeci moraju se održavati na način da se koriste prirodni materijali zemlja, drvo, klesani kamen).
8. Ne smije se planirati asfaltiranje postojećih makadamskih cesta i pristupnih puteva do objekata i vidikovaca.

9. Potrebnu komunalnu infrastrukturu treba planirati na način da se vodi zajedničkom trasom, unutar trase prometnica i postojećih pristupnih puteva.
10. Na području nacionalnog parka ne smije se planirati gradnja antenskih stupova za mobilnu telefoniju i drugih telekomunikacijskih uređaja.
11. U zoni stroge zaštite zabraniti intervencije u prostoru te granju bilo kakvih građevina.
12. Ne smije se planirati izgradnju novih smještajnih kapaciteta, izuzev građevine planinarskog objekta sa nadzorničkom postajom na Velikom Lubenovcu na mjestu nekadašnjeg planinarskog doma.
13. Sukladno konzervatorskim uvjetima omogućiti rekonstrukciju pastirskih stanova i drugih tradicionalnih građevina u postojećim gabaritima te upotrebom tradicionalnih građevinskih materijala s namjenom za tradicionalno stočarstvo ili edukativnom namjenom u sustavu posjećivanja nacionalnog parka.
14. Sukladno konzervatorskim uvjetima omogućiti rekonstrukciju suhozida, cisterni za sakupljanje kišnice i lokava za napajanje stoke.
15. Pri oblikovanju zamjenskih građevina te rekonstrukciju građevina čija je rekonstrukcija predložena Stručnom podlogom zaštite prirode za PPPPO NP „Sjeverni Velebit“ DZZP-a, treba koristiti materijale i boje prilagođene prirodnim obilježjima okolnog prostora i tradicionalnoj arhitekturi (koristiti kamen, drvo, dvostrešan krov, pokrov crijep ili kamene ploče i dr).
16. Postojeće planinarske staze treba održavati te omogućiti njihovu obnovu, održavanje markacija, osiguranje vidikovaca, postavljanje putokaza i edukativnih sadržaja.
17. Za područje nacionalnog parka potrebno je standardizirati izgled urbane opreme, koja mora biti izrađena od prirodnih materijala (drvo, kamen).
18. Na lokalitetima koji mogu prihvatiti veći broj posjetitelja potrebno je odrediti mjesta na kojima je dopušteno paljenje vatre te je na tim mjestima potrebno urediti ložišta.
19. Radi očuvanja planinskih travnjačkih površina treba sukladno Planu upravljanja NP Sjeverni Velebit osigurati njihov opstanak kroz mjere aktivnog upravljanja - ekstenzivno sezonsko (tradicionalno) stočarstvo (ispaša stoke), uklanjanje drvenaste vegetacije, košnja planinskih livada.
20. Radi očuvanja i upravljanja šuma na području nacionalnog parka treba izraditi program zaštite šumskih ekoloških sustava.
21. Na području nacionalnog parka u postupku izdavanja lokacijske dozvole ili rješenja o uvjetima građenja za pojedinačne zahvate ili više njih potrebno je, sukladno Zakonu o zaštiti prirode, ishoditi uvjete zaštite prirode središnjeg tijela državne uprave nadležnog za poslove zaštite prirode.
22. Za sve zahvate i radnje u nacionalnom parku za koje nije potrebno ishoditi lokacijsku dozvolu, uvjete gradnje ili građevinsku dozvolu potrebno je, sukladno Zakonu o zaštiti prirode, ishoditi dopuštenje središnjeg tijela državne uprave nadležnog za poslove zaštite prirode.
23. Za planirane zahvate na području nacionalnog parka koji mogu sami ili zajedno sa drugim zahvatima imati značajan negativan utjecaj na ciljeve očuvanja nacionalnog parka, treba sukladno Zakonu o zaštiti prirode, ocijeniti njihovu prihvatljivost za prirodu u odnosu na ciljeve očuvanja.
24. Prema Uredbi o proglašenju ekološke mreže (Narodne novine broj 109/07) područje Nacionalnog parka „Sjeverni Velebit“ nalazi se u Nacionalnoj ekološkoj mreži RH i to kao područja važna za divlje svojte i stanišne tipove te međunarodno važno područje za ptice (vidjeti Stručnu podlogu zaštite prirode za prostorni plan područja posebnih obilježja za Nacionalni park „Sjeverni Velebit“).

Gore navedene uvjete i mjere zaštite prirode i, podatke iz Stručne podloge zaštite prirode za prostorni plan područja posebnih obilježja za Nacionalni park „Sjeverni Velebit“ koju je izradio Državni zavod za zaštitu prirode u travnju 2008, treba na odgovarajući način ugraditi u PPPPO NP „Sjeverni Velebit“.

Također vas ovim putem obavještavamo da je uvidom u dostavljeni prijedlog teksta vezanog uz PPPPO Nacionalni park „Sjeverni Velebit“ (Polazišta I Tekstualni dio i kartografski prikazi) utvrđeno kako isti treba u velikoj mjeri izmijeniti jer:

1. se ne poziva na važeće propise (Zakon o zaštiti prirode (Narodne novine 70/05), Zakon o prostornom uređenju i gradnji (Narodne novine 76/07) i dr.),

2. nije usklađen sa Stručnom podlogom zaštite prirode za prostorni plan područja posebnih obilježja za Nacionalni park „Sjeverni Velebit“ koju je izradio Državni zavod za zaštitu prirode u travnju 2008 i

3. nije usklađen sa Planom upravljanja Nacionalnog parka „Sjeverni Velebit“, izrađenom u sklopu projekta „Očuvanje krških ekoloških sustava - KEC“ u rujnu 2007. g.

Ujedno vas molimo da nam dostavite novi Nacrt prijedloga PPPPO NP Sjeverni Velebit (tekstualni i kartografski dio) kako bi mogli dati primjedbe i prijedloge na navedeni dokument.


S poštovanjem,



Na znanje: 1. JU NP „Sjeverni Velebit“  
Krasno bb, Krasno  
2. Ministarstvo zaštite okoliša, prostornog uređenja i graditeljstva  
Uprava za prostorno planiranje  
Republike Austrije 20, Zagreb

Dostavlja se: 1. Naslovu  
2. Evidencija  
3. Pismohrana

## 5.2. Državni zavod za zaštitu prirode



DRŽAVNI ZAVOD ZA  
ZAŠTITU PRIRODE

Ur. br.: 1737/07-3  
Zagreb, 06. svibnja 2008.

G. Antun Paunović, ravnatelj  
Zavod za prostorno planiranje  
Ministarstvo zaštite okoliša, prostornog uređenja i graditeljstva  
Ulica Republike Austrije 20  
10 000 Zagreb

Stipe Mudrovčić, pročelnik  
Zavod za prostorno planiranje, razvoj  
i zaštitu okoliša Ličko-senjske županije  
Ul. dr. Franje Tuđmana 4  
53 000 Gospić

Gđa. Kornelija Pintarić, ravnateljica  
Uprava za zaštitu prirode  
Ministarstvo kulture  
Savska cesta 41/20  
10 000 Zagreb

G. Milan Nekić, ravnatelj  
Javna ustanova Nacionalni park Sjeverni Velebit  
Krasno 96  
53 274 Krasno

**Predmet: stručna podloga zaštite prirode za Prostorni plan područja posebnih obilježja –  
Nacionalni park Sjeverni Velebit**  
- dostavlja se

Poštovani,

Zavod za prostorno planiranje Ministarstva zaštite okoliša, prostornog uređenja i graditeljstva kao nositelj izrade Prostornog plana područja posebnih obilježja Nacionalni park Sjeverni Velebit i Zavod za prostorno uređenje Ličko-senjske županije kao stručni izrađivač istoga, zatražili su od Državnog zavoda za zaštitu prirode izradu stručne podloge zaštite prirode te dostavili prirodoslovne podloge izrađene za potrebe izrade ovog prostornog plana.

Prema članku 69. Zakona o zaštiti prirode (NN 70/05) organizacija prostora, način korištenja, uređenja i zaštite prostora u parku prirode uređuju se Prostornim planom područja posebnih obilježja, na temelju stručne podloge zaštite prirode koju izrađuje Državni zavod za zaštitu prirode.

Državni zavod za zaštitu prirode u suradnji s Javnom ustanovom Nacionalni park Sjeverni Velebit i Upravom za zaštitu prirode Ministarstva kulture, kroz niz sastanaka i terenskih obilazaka područja, izradio je stručnu podlogu sukladno članku 69. Zakona o zaštiti prirode (NN 70/05).

Stručna podloga dostavlja se Zavodu za prostorno planiranje Ministarstva zaštite okoliša, prostornog uređenja i graditeljstva i Zavodu za prostorno uređenje Ličko-senjske županije, u printanom i digitalnom formatu u cilju izrade Prostornog plana područja posebnih obilježja Nacionalnog parka Sjeverni Velebit. Ista podloga dostavlja se i Ministarstvu kulture, Upravi za zaštitu prirode i Javnoj ustanovi Nacionalni park Sjeverni Velebit.

S poštovanjem,

Ravnatelj  
  
Davorin Marković



Prilog:

1. Stručna podloga zaštite prirode za Prostorni plan područja posebnih obilježja – Nacionalni park Sjeverni Velebit, u printanom formatu i na CD-u

Dostaviti:

1. Naslovu
2. Pismohrana

### 5.3. Ministarstvo kulture, Konzervatorski odjel u Gospiću



REPUBLIKA HRVATSKA  
MINISTARSTVO KULTURE  
UPRAVA ZA ZAŠTITU KULTURNE BAŠTINE  
KONZERVATORSKI ODJEL U GOSPIĆU

Klasa: 612-08/08-10/15  
Ur. broj: 532-04-16/1-09-12  
Gospić, 02. 12. 2009.

07. 12. 2009.  
350-02/09-01/14 2125/64  
532-2125/64-09-15 / -

ZAVOD ZA PROSTORNO PLANIRANJE LIČKO –  
SENJSKE ŽUPANIJE  
Dr. Franje Tuđmana 4  
53 000 Gospić

PREDMET: PPPPO NP „Sjeverni Velebit“  
- četvrta prethodna rasprava  
- očitovanje

Veza: vaš broj: 350-02/09-01/14, Urbroj. 2125/64-09-06, 04. studenog 2009.

Temeljem sastanka održanog 12.11.2009.g. u upravi NP Sjeverni Velebit, Ministarstvo kulture, Uprava za zaštitu kulturne baštine, Konzervatorski odjel u Gospiću očituje se o Nacrtu prijedloga PPPPO NP Sjeverni Velebit. Nacrt prijedloga PPPPO NP Sjeverni Velebit potrebno je uskladiti s ranije dostavljenom Konzervatorskom podlogom zaštite i očuvanja kulturnih dobara i priloženim Kartografskim prikazom kulturnih dobara kako slijedi:

3. 1. točka 2.4. (str. 23) Područja i lokaliteti zaštite kulturnih dobara, čl. 12 je u redu samo je potrebno koristiti kartu priloženu uz Konzervatorsku podlogu.
3. 2. točka 2.4.1. (str. 23) postojeći tekst je potrebno u potpunosti zamijeniti s tekстом u Odredbama za provođenje u Konzervatorskoj podlozi (str. 49–53), uz napomenu da je greška u odredbi br. 9, naime pri valorizaciji kulturnih dobara od lokalnog značaja ipak je izostavljena podjela u tabeli na oznake ZPP-1 i ZPP-2 no greškom podjela nije izbačena iz odredbe 9.
3. 3. točka 2.4.2. Cjeline kulturnih dobara (str. 24) čl. 14 potrebno je zamijeniti novim tabelarnim pregledom kulturnih dobara iz Konzervatorske podloge.
3. 4. točka 2.4.2. čl. 15: napisan je sukladno Konzervatorskoj podlozi, Odredbama za provođenje br. 5.
3. 5. točka 3.2. Uvjeti korištenja i mjere zaštite – uneseni su podaci iz Konzervatorske podloge, Odredbe za provođenje, no ovaj puta novi, aktualan tekst (na str. 23 je stari, kao što je već spomenuto).
3. 6. točka 3.2. članak 20, točka 14 (str. 30) potrebno je izmijeniti rečenicu „Oblikovanje građevine može biti u skladu s tradicionalnim, ambijentalnim obilježjima“ važno je naglasiti da ukoliko ova rečenica ostane potrebno je zamijeniti riječ *može* u *mora* jer je ključno ambijentalno uklapanje objekata u krajolik. U Konzervatorskoj podlozi je na tom mjestu (str. 52) slijedeća rečenica: „Oblikovanje građevine može biti prema obrascima suvremene arhitekture uz izrazita ambijentalna obilježja.“
3. 7. točka 3.2. članak 24. točka 2 (str. 32) potrebno je nadopuniti popis sa Spomeničkim mjestom Alan.
3. 8. točka 3.4. članak 32 točka 1 i 2 (str. 35) kao materijal oblikovanja građevina je naveden crijep što nije primjereno podneblju. Primjereni materijal za pokrov na području vršnog dijela Velebita je šindra i lim (Konzervatorska podloga str. 56). Crijep kao pokrov potrebno je izbaciti iz teksta PPPPO NP Sjeverni Velebit.

3. 9. Obrazloženje, točka 1.3. Kulturna baština i vrijednosti prostora – Povijesni pregled je preuzet iz Konzervatorske podloge no na kraju teksta (str. 65) nadodan je dio teksta o Nepokretnim kulturnim dobrima koji je potrebno izbaciti.
3. 10. Obrazloženje, točka 1.3.1. i 1.3.2. (str. 65-68) ponovno se javlja tekst i tabela kao i na stranama 23 - 26 koji je potrebno u potpunosti zamijeniti, kao što je navedeno pod brojem 2. i 3. ovog očitovanja.
3. 11. Plan uređenja prostora, točke 3.5.1 i 3.5.2. (str. 94-97) ponovno se javlja tekst i tabela kao i na stranama 23 - 26 koji je potrebno u potpunosti zamijeniti, kao što je navedeno pod brojem 2. i 3. ovog očitovanja.
3. 12. u sastavnici Nacrta prijedloga PPPPO NP Sjeverni Velebit navedeno je da je Martina Ivanuš prof. pov.umj. a ne dipl. pov. umj. ili mr. pov. umj. kao što je navedeno u Konzervatorskoj podlozi.

PO OVLAŠTENJU MINISTRA  
PROČELNIK:  
Dalibor Šušnjić, dipl. arheolog



DOSTAVITI:

1. Ova Uprava, ovdje
2. Pismohrana

**5.4. Ministarstvo obrane Republike Hrvatske, Uprava za materijalne resurse, Služba za nekretnine, graditeljstvo i zaštitu okoliša**



REPUBLIKA HRVATSKA  
MINISTARSTVO OBRANE  
ZAGREB

TURNSEK

REPUBLIKA HRVATSKA		
531 - MINISTARSTVO ZAŠTITE OKOLIŠA, PROSTORNOG UREĐENJA I GRADITELJSTVA		
Primjena:	01. 09. 04	
Klasifikacijski broj:	350-02/03-03/5	
Državni broj:	512-04-10	
Organ. jed.	Prilog	Vrijeme
09	1	/

**UPRAVA ZA MATERIJALNE RESURSE  
SLUŽBA ZA NEKRETNINE, GRADITELJSTVO  
I ZAŠTITU OKOLIŠA**

KLASA: 350-02/04-01/38  
URBROJ: 512M3-020202-04-1

Zagreb, 28. lipnja 2004.

MINISTARSTVO ZAŠTITE OKOLIŠA  
UPRAVA ZA PROSTORNO UREĐENJE  
Ulica Republike Austrije 20  
10000 Zagreb

**PREDMET: Prostorni plan Nacionalnog parka Sjeverni Velebit  
-očitovanje, dostavlja se**

**VEZA: Vaš akt : Klasa: 350-02/03-03/05 Urbroj: 531-09-MT-03-7  
od 11. prosinca 2003.**

Temeljem odredbi članka 18. Zakona o obrani (N.N. 33/02 i 58/02) i Pravilnika o zaštitnim i sigurnosnim zonama vojnih objekata ("Narodne novine" broj 175/03), povodom vašeg zahtjeva pod gore navedenim brojem, dostavljamo vam očitovanje prema slijedećem:

I. U predmetnom planu potrebno je obuhvatiti vojni kompleks od interesa obrane kao zonu posebne namjene:

**-pričuvni radarski položaj "Velebitska Plješivica"**

Za predmetnu vojnu lokaciju definirati:

**ZONA POSEBNE NAMJENE – ZONA ZABRANJENE IZGRADNJE ( 700 m od osi uređaja).** Definicija zaštitne zone:

Potpuna zabrana bilo kakve izgradnje, osim objekata za potrebe obrane.

Granica zahvata zone prikazana je na zemljovidu u prilogu.

II. Prije usvajanja prostornog plana na razini lokalne samouprave potrebno je dostaviti ovom Ministarstvu prijedlog plana na konačno očitovanje.

Prilog: kao u tekstu

*so*  
IM

Dostaviti:  
- naslovu  
- pismohrana

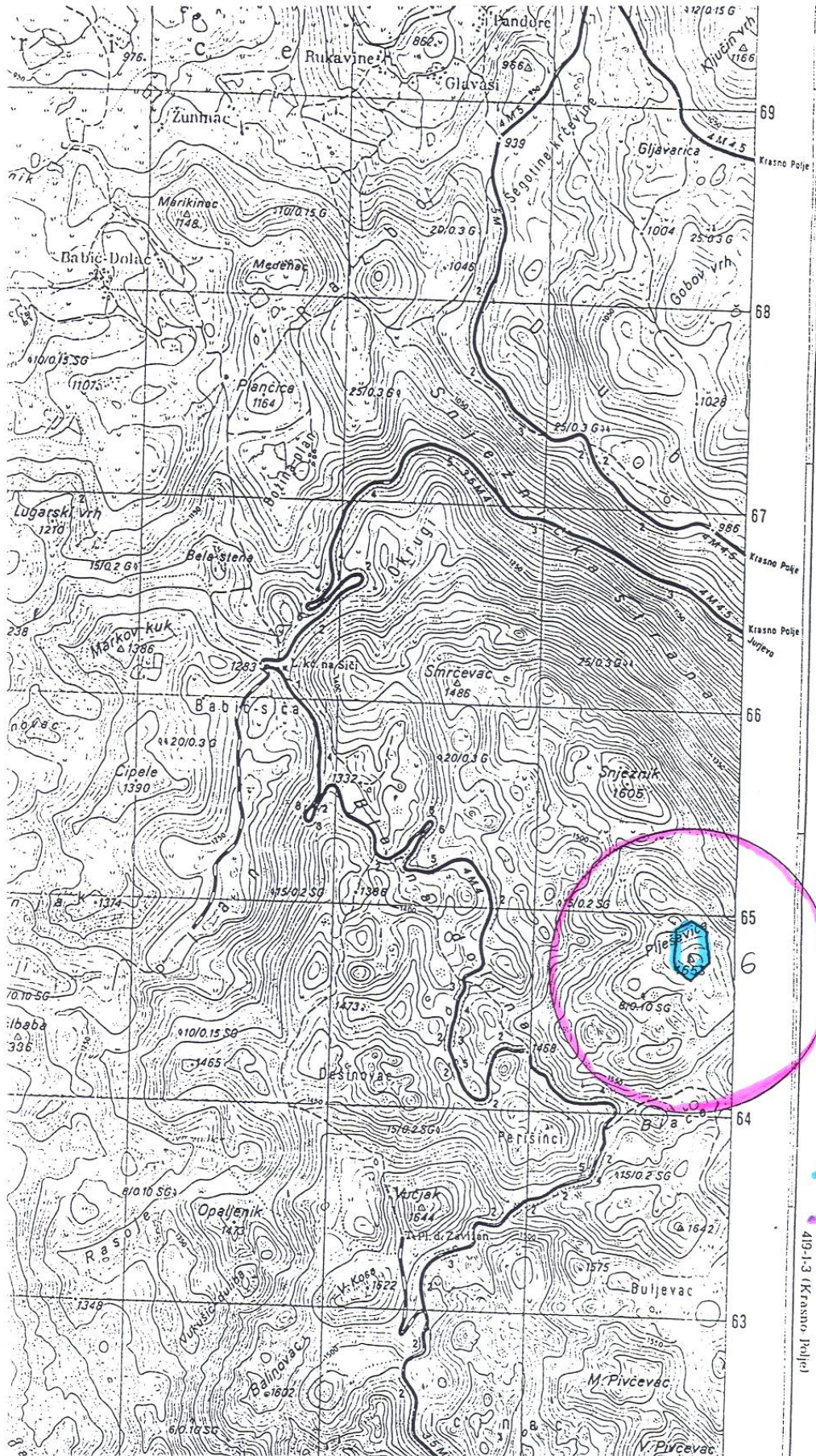


S poštovanjem

NACELNIK

Ivo Bačić, dipl.ing.grad.





NASLOVU

— PN  
— ZZZG

410-13 (Krasno Polje)

5.5. Hrvatske šume d.o.o. Zagreb, Uprava šuma podružnica Senj

22-JAN-2010 12:37 From: ZAVOD PROST UR LSZ 053588286  
22/01 2010 09:28 FAX 053881520 HS-USP SENJ

To: 3717104

P.1/5

002



društvo s ograničenom odgovornošću

10000 Zagreb, Ljudevita Furkaša Vukotinovića 2  
Ulica: Dario Kuletić, brijeg Senj - Macelj, 51100 Senj, Hrvatska, tel: 053 588 286, fax: 053 588 1520  
Šifra: 66893144506 • PIB: 66893144506 • OIB: 66893144506 • MB: 3631133 •  
OIB: 66893144506 • PIB: 66893144506 • OIB: 66893144506 • MB: 3631133 •  
OIB: 66893144506 • PIB: 66893144506 • OIB: 66893144506 • MB: 3631133 •

n/r gospode  
Mirjane Turmset d.i.a.

UPRAVA ŠUMA PODRUŽNICA SENJ

Ur.br.:SNJ-02-09-826/01  
Senj, 27.studenoga 2009.

REPUBLIKA HRVATSKA  
MINISTARSTVO ZAŠTITE OKOLIŠA,  
PROSTORNOG UREĐENJA I  
GRADITELJSTVA  
10000 Zagreb, Ulica Republike Austrije 20

Predmet: Očitovanje o nacrtu prijedloga Prostornog plana Nacionalnog parka „SJEVERNI VELEBIT“  
ČETVRTA PRETHODNA RASPRAVA

Poštovani!

Na prijedlog Prostornog plana Nacionalnog parka „SJEVERNI VELEBIT“ imamo slijedeće primjedbe:  
Članak 32.

**ALAN** predstavlja zonu intenzivnog posjećivanja, s središnjim objektom i prostorom planinarski dom-izletišta, a sastavni dio čini prostor doline ispod ceste.

Primjedbe

Planinarski dom je osnovno sredstvo UŠP Senj.

**ŠTIROVAČA** zona intenzivnog posjećivanja odnosno izletišta, gdje se odvija rekreacija i različite manifestacije za koju je obvezna izrada idejnog rješenja cijele posjetiteljske zone Štirovača, a prema smjernicama i uvjetima za zahvate u prostoru i na građevinama.

Primjedbe

Protiv smo izmještanja objekata šumarije kao i njihove prenamjene jer su nam važni za gospodarenje šumama na području Štirovače. Ti objekti su i izgrađeni za te potrebe jer je udaljenost od Krasna prevelika da bi se svaki dan putovalo na radilište, što iscrpljuje ljude i znatno povećava troškove poslovanja. Radilište je aktivno od proljeća do jeseni, dakle cijelo vrijeme dok su ceste prohodne od sniježnog pokrivača.

Na tom području nemamo cisternu za gorivo, nego skladište u kojem se drže manje količine goriva uz sve potrebne mjere opreza radi sprečavanja izlijevanja i time zagađivanja prostora, i rezervnih dijelova za potrebe radilišta. Gorivo se tjedno dovozi u manjim količinama u za to predviđenoj cisterni. Ovo skladište bi trebalo zadržati na postojećoj lokaciji, uz primjereno uređenje vanjskih zidova oblaganjem u drvene poluoblice, te opremanje skladišta odgovarajućim tankovima za držanje goriva.

Staja još ima funkciju smještaja konja naših kooperanata prilikom izvođenja radova izvlačenja i iznošenja drvnih sortimenata iz šume.

Smatramo da parkirališta, koja trebaju Nacionalnom parku, na području Nacionalnog parka

22-JAN-2010 12:37 From: ZAVOD PROST UR LSZ 053588286  
22/01 2010 09:29 FAX 053881520 HS-USP SENJ

To: 3717104

P.2/5

003

treba i izgraditi, a nikako van tog područja, uz cestu i rub šume. Takav način izgradnje parkirališta znači zadiranje u šumu, a to je nedopustivo, jer druge prikladne površine nema a predstavlja smetnju normalnom odvijanju radova gospodarenja šumama na tom lokalitetu.

LUBENOVAC je područje široke pašnjačke livade, koja je bila stočarska baza za vrijeme ispaše. Rubno se nalaze sadržaji posjećivanja (planinarska kuća) te predstavlja polaznu točku obilaska. Na lokaciji se nalazi i istraživačka baza.

#### Primjedbe

Proširenje ceste na koje se vjerojatno misli nije na području nacionalnog parka i služi kao pomoćno stovarište prilikom odvijanja radova gospodarenja šumama.

Kao i na području Štirovače, smatramo da se parkirališta koja služe za potrebe Nacionalnog parka, na njegovom području trebaju i osigurati.

5 VELIKI LOM je lokacija istraživačke baze s smještajem za kratki boravak istraživača i ujedno informacijska točka s planinarskom kućom

#### Primjedba

Postojeći objekt je osnovno sredstvo UŠP SENJ.

#### 6 BABIĆ SIČA

Smatramo da parkirališta, koja trebaju Nacionalnom parku, na području Nacionalnog parka treba i izgraditi (UŠP Senj nije ovlaštena dati dozvolu za izgradnju istog -državno zemljište)

#### Članak 35.

1/ Zaštita tla provodi se održavanjem sklopa šumskih sastojina u okviru gospodarenja šumama kako nebi došlo do degradacije šuma osobito na strmim padinama.

#### Primjedbe

Ovo svakako podržavamo, samo treba imati na umu, da je sadašnjim zakonskim rješenjem na području Nacionalnog parka, zabranjena bilo kakva aktivnost u smislu gospodarenja šumama. Ako bi na temelju ove odredbe bilo moguće intervenirati u šumama Nacionalnog parka, to bi dobro došlo i radi provođenja mjera ne samo zaštite tla nego i zaštite šuma.

Degradacija šuma na području nacionalnog parka je nastala.

MORA SE SPRIJEČITI ŠIRENJE ŠUMA NA PAŠNJAČKE POVRŠINE, a  
NITKO NE SPOMINJE DA SE MORA SPRIJEČITI PROPADANJE ŠUMA.(SUŠENJE).

#### Članak 36.

Mjere zaštite od požara organiziraju se i provode u suradnji s javnim vatrogasnim postrojbama, potrebno spomenuti i UŠP SENJ - jer je potpisan sporazum o suradnji.

#### Članak 37.

Planom se omogućava rekonstrukcija, djelomično proširenje i održavanje postojećih nerazvrstanih cesta, a kako slijedi:

- Makadamske ceste (ceste s tucaničkim kolnikom) koje su na strmim dionicama izložene eroziji potrebno je primjerenom održavati i obnavljati te u slučaju potrebe rekonstruirati.
- Proširenje šumskih rubnih cesta uz granicu Parka, gdje se zbog uskog kolnika teško mimoilaze osobni automobili s teškim šumskim vozilima. U prvoj etapi predvidjeti uređenje ugibališta na razmacima ne

22-JAN-2010 12:37 From: ZAVOD PROST UR LSZ 053588286  
22/01 2010 09:29 FAX 053881520 HS-USP SENJ

To: 3717104

P.3/5

004

većim od 500 m (radi preglednosti i bliže, ali max 150 m), a u drugoj etapi, ovisno o intenzitetu proeta proširenje do punog profila s dvije prometne trake.

**Primjedbe**

Ostale nerazvrstane ceste –šumske ceste još uvijek se vode kao osnovna sredstva UŠP Senj. Ceste koje su granične sa UŠP SENJ treba zajedničkim sredstvima održavati.

**Biciklistički promet ne planirati trasama duž javnih i nerazvrstanih cesta.**

**Članak 39.**

/2/ Ovim Planom su evidentirani cestovni ulazi kako slijedi:

- Babić Siča, Ledena Draga, Štirovača, iz Jablanca, Mrkvište, od Begovače (2 ulaza, s obje strane jedan ulaz) i od Vranjkove drage.

**Primjedbe**

**Ulaz od Vranjkove drage ne planirati jer ta cesta nema doticaja sa Nacionalnim parkom.**

Na stranici 70

**Postoji problem nadležnosti nad prometnicama i odgovornost za njihovo održavanje. Prometnice su granica između Nacionalnog parka Sjeverni Velebit i Parka prirode Velebit, na se neposredno uz granice Nacionalnog parka Sjeverni Velebit vrše šumarski radovi (sječa, eksploatacija kamena itd.). To predstavlja potencijalnu opasnost za posjetitelje i nagruđuje krajobraz.**

**Primjedbe**

Prometnice nisu granica između Nacionalnog parka Sjeverni Velebit i Parka prirode Velebit, nego između Nacionalnog parka Sjeverni Velebit i UŠP SENJ. Ne postoji problem nadležnosti, to je jasno, cesta je zajednička i obje strane trebaju ravnopravno sudjelovati u njenom održavanju.

U šumama uz granične ceste kao i u onim koje nisu uz granične ceste dužni smo obavljati radove gospodarenja šumama, pa i sječu, koja nije devastacija prostora i šuma, pa ju ne treba tako ni opisivati, nego nužno potrebna da bi se šuma obnavljala i ostala zdrava i vitalna, a nakon izvršenih radova svakako se uređuje prostor. Treba imati na umu da gospodarska šuma nije park pa da ju takvom treba i održavati.

**KAKO NAM ŠUME IZGLEDAJU KADA SE NJIMA NE GOSPODARI IMAMO PRIMJER U NACIONALNOM PARKU.**

Eksploatacije kamena nema, već duži niz godina, bio je to kamena za održavanje postojećih šumskih cesta, upravo zbog takve zabrane su nam i ceste u tako lošem stanju.

Sada nažalost, materijal kojim održavamo šumske ceste dovozimo sa 100 i više km udaljenosti, a koliko taj transport opterećuje i uništava postojeće ceste i koliko to ima utjecaj na okoliš ne treba ni spominjati.

Zaključno, svi objekti i ceste su osnovna sredstva UŠP SENJ, planiramo pokrenuti postupak parcelacije i uknjižbe u vlasništvo UŠP Senj, te obnovu istih.

S poštovanjem!

Rukovoditelj Proizvodnog odjela:


Voditelj UŠP SENJ:

Marija Vukušić, dipl.inž.šum.



Jurica Tomljanović, dipl.inž.šum.

## 5.6. Hrvatske vode, Vodnogospodarski odjel za vodno područje primorsko istarskih slivova, Rijeka



### HRVATSKE VODE

Vodnogospodarski odjel za vodno područje primorsko istarskih slivova  
51000 RIJEKA, Đure Šporera 3

Klasa: 350-02/08-01/264  
Ur.broj: 374-23-3-08-5  
Rijeka, 21.05.2008.

REPUBLIKA HRVATSKA  
LIČKO-SENSKA ŽUPANIJA  
UPRAVNI ODJELI I SLUŽBE  
GOSPIĆ

W. P. 020601  
16-015

Primljeno: 09. 06. 2008.			
Klasifikacijska oznaka	Orga. jed.		
350-02/06-01/09	08		
Uredžbeni broj	Prilog	Vrij.	
374-08-08-15			

Hrvatske vode" Zagreb, Vodnogospodarski odjel za vodno područje primorsko - istarskih slivova Rijeka, u povodu zahtjeva Ličko-senjske županije, Zavoda za prostorno planiranje, razvoj i zaštitu okoliša, Klasa:350-02/06-01/09, Urbroj: 2125/1-08-08-12 od 27.03.2008. radi izdavanja podataka, planskih smjernica i propisanih dokumenata, temeljem čl.21. Zakona o vodama ( NN 107/95,150/05) izdaju slijedeće:

1. Predmetno područje nalazi se izvan zona sanitarne zaštite izvorišta vode za piće.
2. Shodno Prostornom planu Ličko-senjske županije sustav odvodnje otpadnih voda definiran je kao razdjelni što znači da je potrebno posebno obraditi odvodnju oborinskih i sanitarno – tehničkih otpadnih voda.  
Sustav vodoopskrbe i odvodnje otpadnih voda potrebno je planirati na osnovi usvojenih koncepcija.  
Potrebno je odrediti način odvođenja otpadnih voda do izgradnje planiranog sustava.
3. Unutar zahvata plana ima nekoliko izvora koji se ne koriste za javnu vodoopskrbu, ali ukoliko se koriste ili se planira koristiti izvan opće uporabe (prema čl.26.,27.,28., Zakona o vodama 107/95,150/05) potrebno je regulirati njihov status.
4. U provedbenim odredbama trebalo bi odrediti do kojeg broja vozila na parkirnim i manipulativnim površinama je moguće oborinske vode odvesti raspršeno u okolni teren ili u javni sustav oborinske odvodnje - npr. do 15 vozila ili do određene površine parkirnog ili manipulativnog prostora bez prethodnog pročišćavanja na separatoru, a iznad kojeg broja parkirnih mjesta je potrebno pročišćavanje na separatoru, prije upuštanja u podzemlje putem upojnih bunara .
5. Potrebno je obraditi površinske vode i sustav uređenja vodotoka i zaštite od štetnog djelovanja voda, u polazištima ciljevima i provedbenim odredbama. Površinske vode potrebno je ucrtati u slijedeće grafičke priloge:
  - namjena površina
  - infrastrukturni sustavi kao dio vodnogospodarskog sustava
  - karta uvjeta korištenja i zaštite prostoraTakođer je potrebno površinu vodotoka iskazati u tabeli u kojoj se iskazuju namjene površina.

U obradi točke Razvoj infrastrukturnih sustava i u provedbenim odredbama treba uz vodoopskrbu i odvodnju obraditi i uređenje vodotoka i voda te melioracijska odvodnju ukoliko je planirana. Odredbe koje reguliraju gradnju uz vodotoke regulirane su u čl.106. Zakona o vodama ( NN 107/95,150/05). U tom članku označene su udaljenosti od vodotoka u kojima je zabranjena gradnja. Također je navedeno da se iznad vodotoka mogu graditi samo

prometnice i javne površine, pa bi trebalo odredbe tog članka navesti u prostornom planu.

6. Potrebno je u provedbenim odredbama navesti da se izgradnja sustava sustava vodoopskrbe i odvodnje, održavanja vodotoka i drugih voda, građevina za zaštitu od štetnog djelovanja voda, građevina za obranu od poplava, zaštitu od erozija i bujica te melioracijsku odvodnju, provodi neposrednim provođenjem plana.

7. Popis zahvata za koje je potrebna Studija o utjecaju na okoliš temeljem Prostornog plana Ličko-senjske županije trebalo odgovarajuće prenijeti u Prostorni plan.

8. Prije izrade tehničke dokumentacije za gradnju pojedinih građevina na području obuhvata plana, ovisno o namjeni građevine, investitor je dužan ishoditi vodopravne uvjete, shodno čl.122.Zakona o vodama (NN 107/95, 150/05). Uz zahtjev za izdavanje vodopravnih uvjeta potrebno je dostaviti priloge određene čl.5. Pravilnika o izdavanju vodopravnih akata ( NN 28/96).

9. Prema čl. 13. Zakona o izmjenama i dopunama Zakona o vodama ( NN 150/05) dužni ste zatražiti prethodno mišljenje Hrvatskih voda o sukladnosti dokumenta prostornog uređenja, s planom upravljanja vodnim područjem, te vas stoga obavještavamo je potrebno da nam dostavite kompletan primjerak prijedloga plana na prethodno mišljenje.

10. U provedenom postupku zatraženo je mišljenje Službe za zaštitu od štetnog djelovanja voda:

Vezano uz vaš zahtjev od 08. travnja 2008. godine za davanjem podataka za izradu Prostornog plana posebnih obilježja Nacionalnog parka Sjeverni velebit, očitujemo se sljedeće:

U području obuhvata Plana nalaze se dijelovi slivova i vodnih tokova sljedećih Podvelebitskih bujica i područja Štirovače:

Red. br.	Vodotok	Sli v km <sup>2</sup>	Max . protok m <sup>3</sup> /s	Opis
1.	8. 193. ( Zala )	1,6 9		Povremeni manji bujični vodotoci, sa rijetkim pojavama velikih voda. Uređivane su, jedino u sklopu izgradnje prometnica ( propusti ) i sličnih

2.	8. 192. ( Mala draga )	1,4 1		građevina. U vodnogospodarskoj dokumentaciji do sada nisu obrađivane. Područje Plana obuhvaća gornji dio sliva sa slabo izraženim tokovima.
3.	8. 38. Lukovska bujica	3,2 1	10,9 5	Jaki povremeni bujični tok koji ugrožava građevine i prostor u srednjem i donjem dijelu sliva, gdje je uređivan radi zaštite od bujičnih poplava. Područje Plana obuhvaća gornji dio sliva sa slabo izraženim tokovima.
4.	8.189. Biljuća	2,7 7	9,70	Jaki povremeni bujični tok koji ugrožava građevine i prostor u srednjem i donjem dijelu sliva, gdje je uređivan radi zaštite od bujičnih poplava. Područje Plana obuhvaća gornji dio sliva sa slabo izraženim tokovima.
5.	8. 39. Vela draga	8,4 3	13,0 0	Jaki povremeni bujični tok koji ugrožava građevine i prostor u srednjem i donjem dijelu sliva, gdje je uređivan radi zaštite od bujičnih poplava. Područje Plana obuhvaća gornji dio sliva sa slabo izraženim tokovima.
6.	8. 185. ( Balinska draga )	3,2 2		Povremeni manji bujični tok, sa rijetkim pojavama velikih voda. Uređivan je jedino u sklopu izgradnje prometnica ( propusti ) i sličnih građevina. U vodnogospodarskoj dokumentaciji do sada nije obrađivan. Područje Plana obuhvaća gornji sasvim mali dio sliva bez formiranog toka.
7.	8. 40. Devčići	11, 55	16,2 0	Jaki povremeni bujični tok koji ugrožava građevine i prostor u srednjem i donjem dijelu sliva, gdje je uređivan radi zaštite od bujičnih poplava. Područje Plana obuhvaća gornji dio sliva sa slabo izraženim tokovima.
8.	8. 181. ( Tvrduša )	3,4 6		Povremeni manji bujični tokovi, sa rijetkim pojavama velikih voda. Uređivani su jedino u sklopu izgradnje prometnica ( propusti ) i sličnih

9.	8. 178. ( Brisnice )	1,3 7		građevina. U vodnogospodarskoj dokumentaciji do sada nisu obrađivani. Područje Plana obuhvaća gornji mali dio sliva bez jasno formiranog toka.
10.	8. 41. Živi Bunari	4,4 2	10,0 0	Jaki povremeni bujični tok koji ugrožava građevine i prostor u srednjem i donjem dijelu sliva, gdje je uređivan radi zaštite od bujičnih poplava. Područje Plana obuhvaća gornji dio sliva sa slabo izraženim tokovima.
11.	8. 176. ( Ognjanova draga )	7,9 5		Povremeni manji bujični tokovi, sa rijetkim pojavama velikih voda. Uređivani su jedino u sklopu izgradnje prometnica ( propusti ) i sličnih građevina. U vodnogospodarskoj dokumentaciji do sada nisu obrađivani. Područje Plana obuhvaća gornji manji dio slivova sa pretežno neformiranim tokovima.
12.	8. 175. ( Vela draga )	2,6 1		
13.	8. 174. ( Jablanačka )	1,9 9		
14.	8. 173. ( Peršinac )	10, 44		
15.	8. 172. ( Smojverova draga )	1,3 1		
16.	Vodotoci Štirovače	2,1 0		

\* Površine slivova odnose se za presjek utoka u more i orografski dio sliva.

\* Iskazane protoke su preuzete iz "Katastra bujica" i približno odgovaraju 100 godišnjoj



učestalosti pojave, a odnose se za presjek utoka u more.

\* Nazivi u zagradama odnose se na bujice koje do sada nisu obrađivane pa su i nazivi radni ( nisu verificirani ).

Svi navedeni slivovi, s izuzetkom sliva Štirovače samo su svojim gornjim, najuzvodnijim, dijelom u području obuhvata plana, gdje uglavnom i nisu formirani tokovi izraženog korita. Obzirom na karakteristike podloge u tom se području površinsko slijevanje vode javlja rijetko, samo u uvjetima većih oborina i zasićenja podzemlja. Dio tih slivova do sada i nije vodnogospodarski obrađivan, a ni u jednom od njih, u području obuhvata Plana, nisu vršeni radovi sustavnog uređenja tokova, budući za to i nije bilo potrebe.

Manji vodotok u području Štirovače do sada nije vodnogospodarski obrađivan. U slivu i na toku izvođeni su samo manji radovi uređenja koji su vezani isključivo na osiguranje prometnica od vanjskih voda ( propusti ).

U odredbama za provođenje sugeriramo navesti obvezu obrade svih vodotoka, posebno onog u području Štirovače, kao i obvezu gradnje na i uz vodotoke sukladno članku 106. Zakona o vodama.

U prilogu dostavljamo kartografski prikaz navedenih vodotoka prema kojem bi ih trebalo prikazati u kartografskim priložima: „Korištenje i namjena površina“, „Infrastrukturni sustavi i mreže – vodnogospodarski sustav“ i „Uvjeti korištenja i zaštite prostora“.


**Obradila :**

Ljiljana Pavković, ing. građ.



**Direktor :**

Gordan Časparović, dipl.ing.građ.



Dostaviti:

1. Ličko-senjska županija,
2. Stručne službe, ovdje



## HRVATSKE VODE

Vodnogospodarski odjel za vodno područje primorsko istarskih slivova  
51000 RIJEKA, Đure Šporera 3

Klasa: 350-02/10-01/974

Ur.broj: 374-23-3-10-5

Rijeka, 23.09.2010.

ZAVOD ZA PROSTORNO UREĐENJE LIČKO-SENIJSKE ŽUPANIJE			
Primljeno: 05. 10. 2010.		Za: jed.	
Klasifikacijska oznaka: 350-02/09-01/14		2021/64	
Uredžbeni broj: 374-23-3-10-5		Pril.	Vrij.
		✓	✓

Hrvatske vode" Zagreb, Vodnogospodarski odjel za vodno područje primorsko - istarskih slivova Rijeka, u povodu zahtjeva Zavoda za prostorno uređenje Ličko-senjske županije za očitovanje na **Prostorni plan područja posebnih obilježja Nacionalni park Sjeverni Velebit**, izdaju slijedeće

### MIŠLJENJE

1. U čl.41. provedbenih odredbi spominje se Štirovača kao lokalitet koji će se urediti za vodoopskrbu. Prema vodoopskrbnom planu Štirovača za sada nije predviđena kao izvorište koje će se uključiti u vodoopskrbu.

2. Lokalitet Štirovače nalazi se u četvrtoj zoni sanitarne zaštite prema Odluci o zonama sanitarne zaštite izvora vode za piće na području Pazarišta i Bužima – Grad Gospić (Županijski glasnik LSŽ broj 9/08), te je sve zahvate potrebno planirati u skladu s navedenom odlukom.

3. Obzirom da se predmetno područje nalazi izvan zona sanitarne zaštite, a unutar Nacionalnog parka ne predviđaju se veći zahvati, preporuča se za sustave odvodnje sanitarno tehničkih otpadnih voda planirati sabirne jame sa održavanjem putem ovlaštenog komunalnog društva., obzirom da prema Pravilniku o graničnim vrijednostima opasnih i drugih tvari u otpadnim vodama ( 94/08) nije dozvoljeno ispuštanje u podzemlje niti pročišćenih otpadnih voda.

4. U provedenom postupku zatraženo je mišljenje Službe za zaštitu od štetnog djelovanja voda koja se očitovala slijedeće:

Prostorni plan područja posebnih obilježja Nacionalnog parka Sjeverni Velebit - Nacrt prijedloga plana, koji je dostavljen na mišljenje ovoj službi, sadrži manje nedostatke koje bi bilo potrebno doraditi:

U kartografskim prikazima: „Korištenje i namjena prostora“, „Infrastrukturni sustavi i mreže“ i „Uvjeti korištenja i zaštite prostora“, potrebno je uz izvor u Štirovači prikazati i hidrografsku mrežu, te u Dundovića Podu bujični tok Ognjanova draga (8.176.).

U Odredbama za provođenje potrebno je navesti da su ograničenja korištenja prostora uz vodotoke definirana Zakonom o vodama (NN 153/09).

5. . Dana 01.01.2010. stupio je na snagu novi Zakon o vodama. Prema čl.36. st. 7. Zakona o vodama ( 153/09) jedinice lokalne i područne samouprave dužne su ishoditi prethodno mišljenje Ministarstva regionalnog razvoja, šumarstva i vodnog gospodarstva o sukladnosti svojih prostornih planova s Planom upravljanja vodnim područjem. Stoga vas obavještavam da ste dužni zatražiti navedeno mišljenje.


**Obradila :**

Ljiljana Pavković, ing. građ.



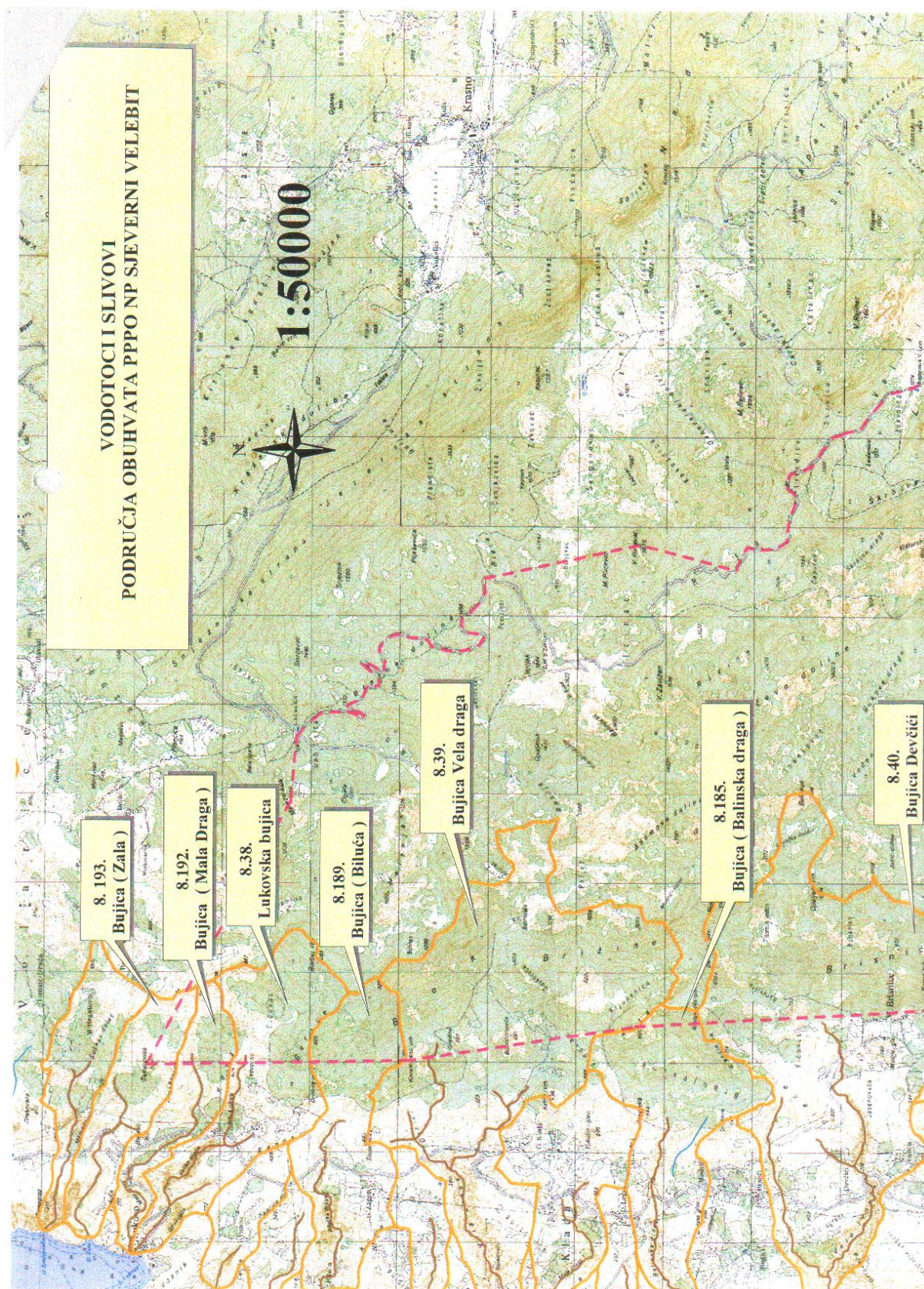
**Direktor :**

Gordan Gasparović, dipl.ing.građ.



Dostaviti:

1. Zavod za prostorno uređenje Ličko-senjske županije, Dr.Franje Tuđmana 4, Gospić AR
2. Stručne službe, ovdje





## 5.7. Hrvatske ceste d.o.o. Zagreb, Sektor za studije i projektiranje, Odjel za studije, zakonsku i tehničku regulativu



**HRVATSKE CESTE d.o.o.**

za upravljanje, građenje i održavanje državnih cesta  
Vončinina 3, 10000 Zagreb

Centrala: tel. 4722-555, e-mail: info@hrvatske-ceste.hr  
Predsjednik Uprave: tel. 4722-580, fax 4722-581  
Sektor za studije i projektiranje: tel. 4722-460, fax 4722-461  
Sektor za građenje: tel. 4722-410, fax 4722-411  
Sektor za održavanje: tel. 4722-660, fax 4722-661  
Sektor za pravne, kadrovske i opće poslove:  
tel. 4722-430, fax 4722-431  
Sektor za financ. i ekonom. posl.: tel. 4722-600, fax 4722-601  
Sektor za nabavu: tel. 4722-510, fax 4722-511  
Web stranica: www.hrvatske-ceste.hr

Sektor za studije i projektiranje  
Odjel za studije, zakonsku i tehničku regulativu  
Broj: 300/2009-2738/1-TZ  
Zagreb, 10. studenog 2009. god.

18. 11. 2009.	
350-02/09-01/14	Org. jed. 1/21/64
376-212/64-09-09	Prij. Vrij.

**REPUBLIKA HRVATSKA**  
**ZAVOD ZA PROSTORNO UREĐENJE**  
**LIČKO - SENJSKE ŽUPANIJE**  
**Dr. Franje Tuđmana 4**  
**53 000 GOSPIĆ**

**Predmet: Prostorni plan područja posebnih obilježja NP „Sjeverni Velebit“**  
- prethodna rasprava, mišljenje

Primili smo Vaš dopis klasa: 350-02/09-01/14 ur. broj: 2125/64-09-06 od 04. studenog 2009. godine kojim ste nas obavijestili o održavanju četvrte prethodne rasprave o Nacrt prijedloga Prostornog plana područja posebnih obilježja NP „Sjeverni Velebit“, te ste nam dostavili Nacrt prijedloga Plana.

Temeljem članka 83. Zakona o prostornom uređenju i gradnji («Narodne novine» br: 76/2007) i članka 55. Zakona o javnim cestama («Narodne novine» broj: 180/04) Hrvatske ceste d.o.o. obvezne su izvršiti pregled izrađene prostorno-planske dokumentacije te dati očitovanje na predložena rješenja cestovne infrastrukture državnog značenja.

Pregledom dostavljenog Nacrta prijedloga PPPPO-a NP „Sjeverni Velebit“ utvrđeno je da na području Nacionalnog parka „Sjeverni Velebit“ nema postojećih niti planiranih državnih cesta te na Nacrt Prijedloga Plana ne treba ishoditi mišljenje niti suglasnost Hrvatskih cesta d.o.o.

S poštovanjem,

**Direktor Sektora:**

**Vlado Gostimir, dipl. ing. prom.**

Na znanje:

- Hrvatske ceste d.o.o., Ispostava Gospić
- Pismohrana, ovdje

## 5.8. Županijska uprava za ceste Ličko-senjske županije, Gospić



### ŽUPANIJSKA UPRAVA ZA CESTE LIČKO-SENJSKE ŽUPANIJE

Gospić, Smiljanska 41, Tel./Fax.: 053/575-208 (centrala) e-mail: uprava@zuc-ls.hr

Žiro račun: 2340009-1100147195 M.B. 1335537

Ur.br.: 2125/1-09/08-81  
Gospić, 28.03.2008. LIČKO-SENJSKA ŽUPANIJA  
LIČKO-SENJSKE ŽUPANIJE  
SLUŽBA ZA  
GOSPIĆ

Primljeno: 02. 04. 2008.		
Klasifikacijska oznaka	Organ. jed.	
350-02/06-01/09	08	
Urudžbeni broj	Prilog	Vrij.
02071-09-08-08-13	5	-

ZAVOD ZA PROSTORNO PLANIRANJE,  
RAZVOJ I ZAŠTITU OKOLIŠA  
**53000 GOSPIĆ**  
Dr. F. Tuđmana 4

**Predmet: Prostorni plan N.P. „Sjeverni Velebit“  
- mišljenje**

Temeljem Vašeg dopisa Klasa: 350-02/06-01/09, Ur.br.: 2125/1-08-08-12 od 17.03.2008. godine u nastavku Vam dajemo mišljenje na isti:

- 1) Potrebno je u izradi novih planova izbjegavati situacije kojima se određene prometnice predlažu u rang javnih cesta, te istovremeno, nad istim donose mjere uređenja koje ograničavaju mogućnosti modernizacije kolnika i drugih sličnih zahvata. Dakle, u skladu sa praksom određenih zemalja europske Unije, potrebno je ponuditi koncept prostornog uređenja u kojem bi javne ceste županijskog i lokalnog karaktera imale funkciju spojnih prometnica između glavnih arterijskih državnih prometnica i samog zaštićenog područja. Unutar samog zaštićenog područja potrebno je razraditi koncept prometovanja (priključne ceste, promet u mirovanju, zabrane prometa) u skladu sa interesima zaštićenog područja.
- 2) ŽC 5182 Jablanac-Alan-Štirovača je modernizirana u dijelu do Alana, a na dionici od Alana do ŽC 5126 ne postoji odobrenje Ministarstva kulture za radove modernizacije kolnika. Na moderniziranom dijelu prometnice u narednom periodu slijede radovi na sanaciji kolnika, poboljšanju sustava odvodnje, sanaciji potpornih zidova i sl...
- 3) Spojna cesta Krasno-Babić Siča ima funkciju prometnog povezivanja AC Zagreb-Split preko područja Krasna sa ulaznim punktom Nacionalnog parka Sjeverni Velebit. Ako na toj spojnoj cesti ne postoje određene ograničavajuće mjere zaštite onda se ta cesta po svojoj osnovnoj funkciji može razvrstati u rang javne ceste. Pri tome, predlažemo, da se zbog vjerodostojnosti lokalna cesta LC 59133 na dionici Babić Siča-Zavižan prekategorižira u rang nerazvrstane ceste pod upravljanjem lokalne samouprave, a u funkciji zaštićenog područja Nacionalnog parka „Sjeverni Velebit“.

Općenito, mišljenja smo da prilikom definiranja koncepta prometnog razvitka određenog zaštićenog područja treba voditi računa o dugoročnim ciljevima toga prostora, a u manjoj mjeri o kratkoročnim financijskim pomoćima javnih pravnih subjekata.

S poštovanjem!

RAVNATELJ



mr. sc. Luka Matijević, dipl.ing.

Dostavljeno:

1. Naslovu
2. Pismohrana, ovdje

**5.9. HEP, Hrvatska elektroprivreda - Operator distribucijskog sustava d.o.o.,  
Elektrolika Gospić, Gospić**

**HEP** - Operator distribucijskog sustava d.o.o.

**ELEKTROLIKA GOSPIĆ**

Lipovska 31

TELEFON • 053 • 570-100  
TELEFAKS • 053 • 575-612  
POŠTA • 53000 • SERVIS  
ŽIRO RAČUN • 2340009-1410077781

REPUBLIKA HRVATSKA  
MINISTARSTVO ZAŠTITE OKOLIŠA,  
PROSTORNOG UREĐENJA I  
GRADITELJSTAVA

10000 ZAGREB  
Ulica Republike Austrije 20

NAŠ BROJ I ZNAK 4/19-10720/2009/UM

VAŠ BROJ I ZNAK klasa: 2350-02/08-03/2  
URBROJ: 531-11-09-6

PREDMET četvrta prethodna rasprava o nacrtu  
prijedloga Prostornog plana Nacionalnog  
parka Sjeverni Velebit

DATUM 26.11.2009.

Sukladno Vašem zahtjevu za uvidom u nacrt prijedloga Prostornog plana područja posebnih obilježja Nacionalnog parka Sjeverni Velebit – poziv na prethodnu raspravu, izrađenim od "Zavoda za prostorno planiranje" Zagreb, a u svrhu davanja mišljenja, zaprimljenom u HEP – Operator distribucijskog sustava d.o.o. Elektrolika Gospić 04.11.2009.g. (Ur. br.4/19-10720), predlažemo da se u „Elektroopskrbi“ naprave slijedeće izmjene:

- pod točkom 1.4.3.1 da stoji: „Predmetni dalekovod (10 kV) iz TS 35/10 kV Sveti Juraj je dovoljan za potrebe napajanja budućih potrošača unutar Nacionalnog parka. Unutar Nacionalnog parka treba predvidjeti podzemni vod kad to bude tehno ekonomski optimalno sukladno „Općim uvjetima za opskrbu električnom energijom i Pravilnikom o naknadi z priključenje na elektroenergetsku mrežu i za povećanje priključne snage.

- u točki 3.3.3.1. potrebno dodati da se osigura temeljem zakona (Zakona o energiji) i temeljem pravilnika (Pravilnik o održavanju elektroenergetskih objekata i postrojenja) vršenje propisanih radnji na postojećim elektroenergetskim objektima.

- u točki 4.3. /4/ da se izvrši izmjena tako da glasi «Unutar Nacionalnoga parka svi novi vodovi će se rekonstruirati tako da budu podzemni, u koridoru prometnica (ukoliko je to moguće i tehno ekonomski optimalno).

Na ostali dio nacrtu prijedloga Prostornog plana područja posebnih obilježja Nacionalnog parka Sjeverni Velebit dajemo pozitivno mišljenje.

Predmet obradio: Miroslav Udiljak, ing.el.  
Kontakt tel. 053/570-125; mob. 098/338-174

S poštovanjem,

Direktor  
Nikola Šulentić, dipl. ing.

HEP - Operator distribucijskog sustava d.o.o. ZAGREB  
DISTRIBUCIJSKO PODRUČJE  
ELEKTROLIKA GOSPIĆ

Co: 1. SRI  
2. Odjel EES-i i priključenje  
3. Arhiva

ČLAN HEP GRUPE



**5.10. HT, Hrvatske telekomunikacije d.d., REGIJA ZAPAD, Sektor regionalne mreže,  
Rijeka**



REPUBLIKA HRVATSKA  
LIČKO-SENJSKA ŽUPANIJA  
ZAVOD ZA PROSTORNO PLANIRANJE,  
RAZVOJ I ZAŠTITU OKOLIŠA

KLASA: 350-02/06-01/09  
URBROJ: 2125/1-08-08-12  
Gospić, 17. ožujka 2008. godine

HT d.d. REGIJA ZAPAD  
Sektor regionalne mreže  
Ciočina 17A  
51 000 RIJEKA

**PREDMET:** Prostorni plan "NP Sjeverni Velebit"  
- mišljenje- traži se -

Poštovani,

Kako su do sada izvršeni pripremni radovi te izrađen niz stručnih podloga temeljem kojih je izrađen Koncept prostornog plana Nacionalnog parka "Sjeverni Velebit" (koji Vam u prilogu dostavljamo), molimo Vaše očitovanje o mogućnosti pokrivanja prostora stabilnim i pokretnim komunikacijskim sustavima prikladnim za prostor Nacionalnog parka "Sjeverni Velebit".

S poštovanjem,



RAVNATELJ

Stipe Budrovčić, dipl.ing. građ.

## 5.11. Državni hidrometeorološki zavod, Zagreb



REPUBLIKA HRVATSKA  
DRŽAVNI HIDROMETEOROLOŠKI ZAVOD

Klasa: 920-06/08-01/54  
Ur.br. 554-920-06/08-01

Zagreb, 01.10.2008.

JU NP "SJEVERNI VELEBIT"

Primljeno: 03/10/2008				
Org. jed.	Klas. oznaka	Uruđ. br.	Priloga	Vrijednost
01	920-01/08 - 01/01	2125/18- 01-08-01	4	✓

Nacionalni park «Sjeverni Velebit»  
n/r g. M. Nekić, ravnatelj  
Krasno 96  
53274 KRASNO POLJE

Predmet: Potreban prostor za smještaj objekata  
DHMZ-a unutar područja NP «Sjeverni  
Velebit», za prostorni plan

Prema dogovoru sa sastanka održanog dne 26.9.2008. u DHMZ-u, Zagreb, između predstavnika NP «Sjeverni Velebit» - Milan Nekić, ravnatelj i Svjetlana Rupret-Obradović, stručna voditeljica i predstavnika DHMZ-a – Ivan Čačić, ravnatelj, Krešo Pandžić, Bojan Lipovšćak i Zvonimir Katušin, dostavljamo Vam naše potrebe, koje prema dogovoru treba uvažiti u prostornom planu Nacionalnog parka «Sjeverni Velebit» i Ličko senjske županije.

1. Glavna meteorološka postaja Zavižan – objekat i motrilište  
- Na kč 8711/2 korisnik Državni hidrometeorološki zavod površine 320 čhv ≈ 1152 m<sup>2</sup> k.o.: JURJEVO, br. lista katastarskog plana XII; Uprava za katastar i geodetske poslove općine Senj, sada je smješteno motrilište (meteorološki krug) na površini 10 x 12 m.  
Predlažemo da se cijelokupna katastarska čestica 8711/2; 1152 m<sup>2</sup> predvidi za potrebe Glavne meteorološke postaje Zavižan. Unutar čestice bi se smjestilo motrilište, povećanje u odnosu na dosadašnje na 20 x 20 m, a sa zapadne strane uz rub čestice planira se prostor za izgradnju objekta Glavne meteorološke postaje Zavižan. Prostor za objekat je ucrtan kao površina 10,00 x 20,00m, ali izgrađenost ne bi bila na cijeloj površini, nego bi se zavisno od projektantskih mogućnosti, definirao prostor koji bi se pružao kaskadno uz padinu. Prostor treba obuhvatiti: 1. radna prostorija za smještaj instrumenata i motritelja, s pripadnim sanitarnim čvorom i prostorom za smještaj i skladištenje uređaja, agregata i sl.; 2. prostor za smještaj (stanovanje) motritelja s pripadnim prostorijama.  
U pravitku je kopija katastarskog plana i skica čestice 8711/2 s predloženim rasporedom unutar čestice. Ova čestica je još 1973. data DHMZ-u radi podizanja objekta i motrilišta meteorološke postaje.
2. Vrh Vučjak – smještaj instrumenata za mjerenje vjetra  
- Postoji objekat DHMZ-a za smještaj instrumenata (anemograf) koji bi se trebao urediti i na njemu postaviti instrument. Taj dio treba u prostorni plan uključiti kao uređaj za smještaj instrumenata s pripadnim manjim objektom 3 x 3 m. Taj dio imovinski nije riješen. Obzirom na ukupnu konfiguraciju to je najbolja lokacija za mjerenje brzine i smjera vjetra.

3. Objekat za Visinski meteorološki opservatorij Zavižan  
- U podnožju vrha Vučjak gdje se planira izgradnja parkirališta i objekata NP «Sjeverni Velebit», planirati prostor za zgradu Visinskog meteorološkog opservatorija Zavižan, koja bi služila za smještaj osoblja i povremene dolaske znanstvenika u okviru provođenja projekata proučavanja snijega, oblaka, visinske klime i dr.  
Zgrada bi u sadržaju trebala imati radne prostorije i prostorije za boravak. Sadržaji bi se trebali projektirati na čestici dimenzija 20 x 25 m  $\approx$  500 m<sup>2</sup>.

Nadamo se da će sve tri dogovorene lokacije biti predviđene i odobrene u prostornom planu, što je preduvjet za daljnje akcije.

S poštovanjem,

Privitak:

1. Kopija katastarskog plana, k.č. 8711/2, DHMZ-a
2. Skica razmjesta na k.č. 8711/2 DHMZ-a



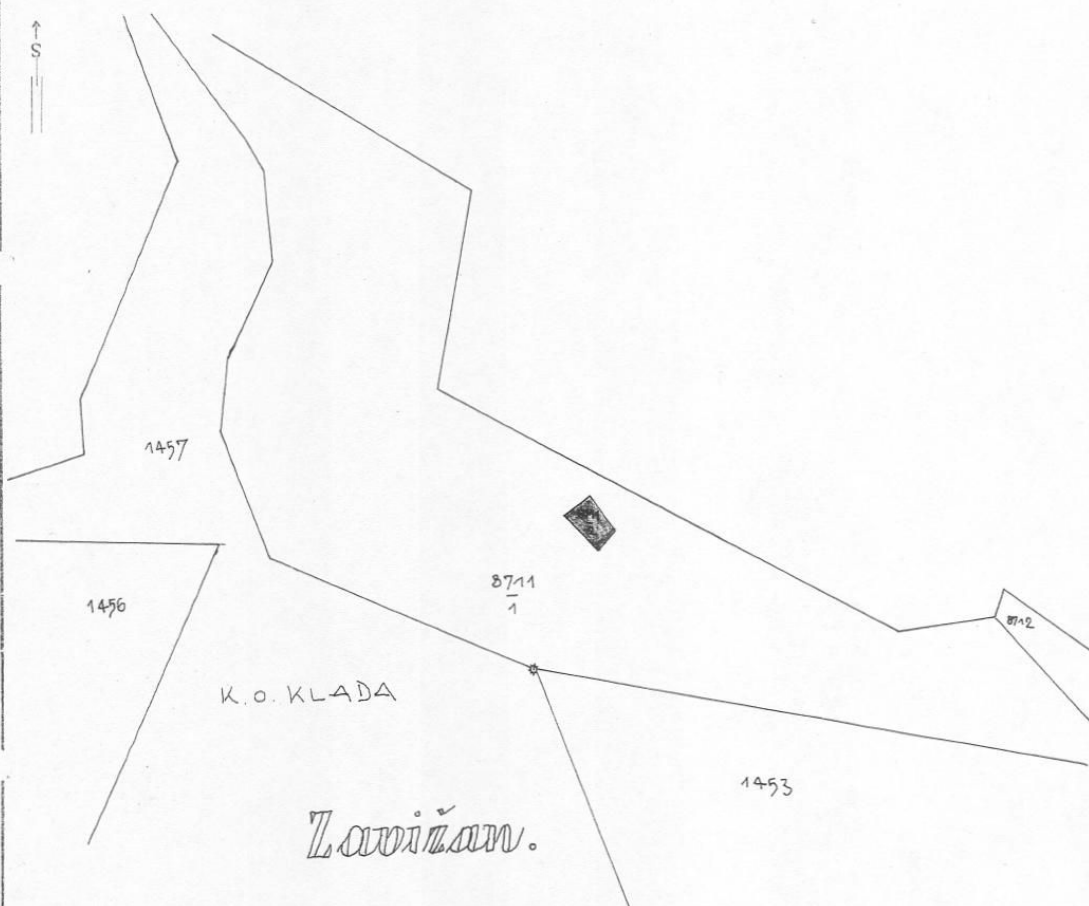
Dostaviti:

1. Služba za opću meteorologiju  
Odjel za met. motrenja, DHMZ, Zagreb
2. Pravna služba, DHMZ, Zagreb
3. Pismohrana

UPRAVA ZA KATASTAR I GEODETSKE POSLOVE  
OPCINE SENJ

KATAST. OPCINA JURJEVO  
BROJ LISTA KATAS. PLANA XII  
PRIJAVNI LIST BROJ 1

KOPIJA KATASTARSKOG PLANA  
MJERILO 1:5760



Br. 03-182/1-1985

Izdana na zahtjev REPUBLIČKOG METEOROLOŠKOG ZAVODA

uz naplatu takse po Tar. br. OSLOBOĐENO OD NAPLATE

Odluka o općinskim administrativnim taksa-

ma u iznosu od ..... din.

TAKSE PO TBR. 18  
Z O T A

NAPOMENA:

Kat. čest. br. 1

odgovara zk. čestici br. 1

1 u k. o. 1

U Senju, 8. KOLOVOZA 1985

Precrtao: Mi Bakija dipl. ing. geod.

Direktor:  
Uprave za katastar i geodetske poslove:

U.Z. Mi Bakija  
(potpis ovlaštene osobe)

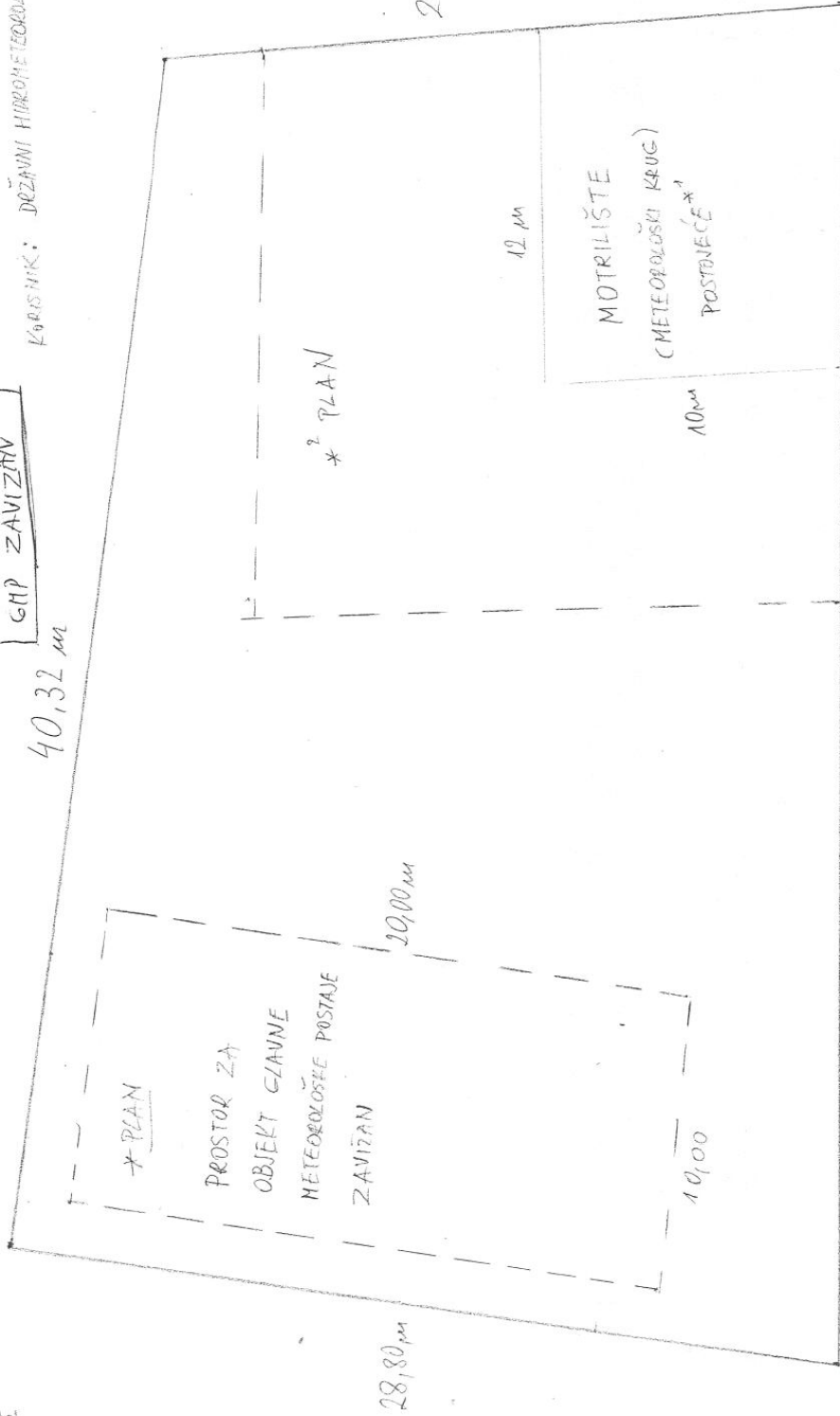
UPRAVA ZA KULTURNI  
 OPĆINE SENJ  
 KŽ 811  
 2

POVRŠINA ČESTICE 320 ČKV = 1152 m<sup>2</sup>  
 K.O. KLADA - ZAVIŽAN

SKICA KAZNJEKSTAJA  
 NA KČ 811/2, DVAHZA  
 GMP ZAVIŽAN

KATASTRALNA VIZIJA  
 BR. LISTA KATASTRALNA: XII  
 K.O. KLADA

KORISNIK: DRŽAVNI HIDROMETEOROLOŠKI ZAVOD



M = 1:200



- \* 1 POLOŽAJ MOTRIŠTA
- \* 2 UNUTAR ČESTICE TERA
- \* 3 OBRIBITI GEODETSKI
- \* 4 PROŠIRENJE MOTRIŠTA

SKICA:  
 DRŽAVNI HIDROMETEOROLOŠKI ZAVOD  
 10000 ZAGREB, GRIČ 3  
 ZAGREB, 30.10.2008.  
 AUTOR: Z. KATUŠIN, DIRM. NG.

PLANINARSKI DOH

REPUBLIKA HRVATSKA  
OPĆINSKI SUD U SENJU  
ZEMLJIŠNO-KNJIŽNI ODJEL  
SENJ, 20.10.2006

IZVADAK IZ ZEMLJIŠNE KNJIGE

Katastarska općina: SVETI JURAJ

Broj zemljišnoknjižnog uloška: 1477

POSEBNI IZVADAK: KAT. ČESTICE: 8711/2 (OSTALO KAO NEPOTREBNO IZOSTAVLJENO)

A

Popisni list  
PRVI ODJELJAK

Rbr.	Broj zemljišta (kat. čestice)	OZNAKA ZEMLJIŠTA	Površina		Primjedbe
			rali	hvači m2	
1.	8711/2	PAŠNJAK ZAVIŽAN		320	
		UKUPNO:		320	

B

Vlasnički list

Rbr.	U P I S I	Primjedbe
I	UDIO: 1/1 I. OPĆENARODNA IMOVINA SA NOSIOCEM PRAVA KORIŠTENJA SKUPŠTINE OPĆINE SENJ,	

C

Teretni list

Rbr.	U P I S I	Iznos	Primjedbe
1.1	Priljeno: 6. prosinca 1973. br. 359/Z-973. Na temelju pravomoćnog rješenja Skupštine općine Senj, sekretarijat za poslove uprave od 18. lipnja 1973 br. 02-I-588/1-973, uknjižuje se pravo besplatnog i trajnog korištenja zemljišta radi podizanja meteorološke stanoice Zavižan opisanog u A I za korist: 1. REPUBLIČKI HIDROMETEOROLOŠKI ZAVOD, ZAGREB, GRIČ 3		

Sudska pristojba po Tbr. 18 Zakona o sudskim pristojbama (NN br. 74/95, 57/96, 137/02) u iznosu od 20,00 Kn  
naplaćena je i poništena u Knjizi izvadaka pod brojem 3382/06





REPUBLIKA HRVATSKA  
DRŽAVNI HIDROMETEOROLOŠKI ZAVOD

JU NP "SJEVERNI VELEBIT"

Primljeno:	21/11/2008			
Org. jed.	Klas. oznaka	Urudž. br.	Priloga	Vrijednost
01	920-06/08-01/54 -01/01	2125/18- 01-08-03	/	/

Zagreb, 17. studenog 2008.

Klasa: 920-06/08-01/54  
Ur.br. 554-920-06/08-01

Nacionalni park Sjeverni Velebit  
n/r g. Nekić, ravnatelj  
Krasno 96  
53274 Krasno Polje

**Predmet:** Prostorni plan Nacionalni parka Sjeverni Velebit

Poštovani gospodine Nekić,

Slijedom našeg razgovora o prostornom planu Nacionalnog parka Sjeverni Velebit dostavljamo Vam sljedeće prijedloge:

1. Naša je želja uspostaviti elektronički anemograf na vrhu Vučjak. Tehnički zahtjevi su: ukloniti gornju (drvenu) konstrukciju, donju (betonsku) obnoviti, postaviti stup za anemograf (oko 10 m visine) pokraj postojeće betonske konstrukcije te postolje za solarni panel na toj konstrukciji.
2. Izgradnja službenih prostorija za rad i boravak motritelja na postaji Zavižan načelno je dogovorena s "Hrvatskim planinarskim savezom" u okviru proširenja "Planinarskog doma na Zavižanu". Zaključak je to službenog razgovora između predstavnika Državnog hidrometeorološkog zavoda i Planinarskog saveza hrvatske, na najvišoj razini, koji je obavljen Zagrebu 13. 10. 2008. godine. Na sastanku je podržana navedena ideja te dogovoreno potpisivanje ugovora o suradnji na toj temi. Predstavnici Hrvatskog Planinarskog saveza također su izjavili da će predložiti Nacionalnom parku navedeno rješenje. U okviru postojeće parcele DHMZ-a (oko tisuću metara četvornih) proširiti meteorološki krug i predvidjeti rezervnu lokaciju manje zgrade meteorološke postaje za motritelja (oko 40 metara četvornih) za slučaj nerealizacije službenog prostora DHMZ-a unutar doma Planinarskog saveza.
3. Bespravno sagrađeni objekt i iskop na zavoju ispod meteorološke postaje ima određenu funkciju i za potrebe rada meteorološke postaje osobito iskop koji se koristi kao spremište za snježno vozilo.
4. Na zadnjem sastanku koji je održan u DHMZ-u s predstavnicima Nacionalnog parka Sjeverni Velebit dogovorena je mogućnost izgradnje svojevrsnog istraživačkog opsevatorija na mjestu budućeg parkrališta Nacionalnog parka (prvi plato u blizini vrha Zavižana) na koji se nailazi iz smjera Krasnoga. Bilo je govora o jednoipol-katnici dimenzija 10x10 m s podrumskim prostorijama kao i visokim potkrovljem. Podrum bi bio namjenjen za infrastrukturne sadržaje (kotlovnica, računala, ogrijev itd), a potkrovlje za izgradnju 3-4 apartmana. Radni prostor bi bio u prizemlju: dvorana za sastanke, sanitarni čvor, čajna kuhinja i jedna do dvije radne sobe.

S osobitim poštovanjem,





REPUBLIKA HRVATSKA  
DRŽAVNI HIDROMETEOROLOŠKI ZAVOD

12. 03. 2010.  
Krasno  
MT/TP SH/AP  
SLO/TO/N

PRIMJEDBE  
SU NP S.V.

Zagreb, 30. studenog 2009.

Klasa: 920-03/03-02/18  
Ur. br.: 554-920-03/09-01

Stipe Mudrovčić  
Zavod za prostorno uređenje Ličko-senjske  
županije, Dr. Franje Tuđmana 4  
53000 Gospić

**Predmet:** Četvrta prethodna rasprava o nacrtu prijedloga PPPPO NP "Sjeverni Velebit"

Poštovani gospodine Mudrovčić,

Sukladno Vašem dopisu od 4. studenog 2009. godine u prilogu Vam dostavljamo primjedbe i prijedloge na dostavljeni nacrt prijedloga PPPPO NP "Sjeverni Velebit". Molim Vas da razmotrite naznačene primjedbe kako bi što sveobuhvatnije sagledali infrastrukturne potrebe na području Nacionalnog parka u uvjetima održivosti. Istovremeno se zahvaljujemo na Vašem razumijevanju.

S osobitim poštovanjem,



**Obavijest:** Milan Nekić, direktor  
NP «Sjeverni Velebit»  
Krasno 96  
53 274 Krasno





DRŽAVNI HIDROMETEOROLOŠKI ZAVOD

DHMZ

Zagreb, 30.11.2009.

**Predmet: Primjedbe i prijedlozi na nacrt prijedloga Prostornog plana Nacionalnog parka Sjeverni Velebit**

Sve navedene primjedbe i prijedlozi u tekstu su označeni crvenom bojom na navedenim stranicama.

str. 20:

2.2. RAZMJETAJ SADRŽAJA U PROSTORU

Članak 5.

Razmjetaj sadržaja u prostoru određuju se unutar površina i lokaliteta prikazanih u kartografskom prikazu br. 1. pod naslovim „Namjena i korištenje prostora“, a kako slijedi:

/1/ **Ulazni lokaliteti** obuhvaćaju sadržaje:

- informacije, prezentacije, ulaznice
- suvenimica
- manja ambulatna ugostiteljska usluga
- sanitarije, govornica mobilne telefonije
- prostor za odmor i okupljanje na otvorenom (nadstrešnice)
- oprema i prostorije nadzorne službe
- parkiralište (10-20 mjesta, mjesto za autobus ili osigurano okretište).

Glavni ulazi su:

- Babić siča
- Štirovača
- Alan
- Graberje-Alan

Sekundarni ulazi su:

- Ledena draga
- Mali Lom
- Begovača
- Mrkvište
- Velike Brusnice
- Graberje (kontrolirani ulaz i funkcije upravljanja parkom).?

Glavni ulazi sadrže sve ulazno receptivne funkcije, a sekundarni pretežito osnovne funkcije i kontrolu ulaska.

Ulazne i prateće funkcije uređuju se u postojećim građevinama i na prostoru neposredno uz tu građevinu, a parkirališni prostor mora se urediti uz postojeću prometnicu na površini koja nije obrasla šumom.

/2/ **Zone intenzivnog posjećivanja** i okupljanja obuhvaćaju komplekse područja sa svim sadržajima posjećivanja i upravljanja parkom te okupljanje većeg broja posjetitelja i odvijanje odgovarajućih aktivnosti prema posebnom programu i uvjetima Javne ustanove

- Zavižan - planinarski dom s ulaznim prostorom Botaničkog vrta
- Premužićeva staza i prostor kapele
- Štirovača - izletišta s smještajnim objektom kategorije planinarski dom
- Alan - planinarski dom i sadržaji i okolini.

Prema uvjetima za uređenje pojedinih zona moguće je povećati postojeće smještajne kapacitete s dodatnim sadržajima kao što su: ugostiteljstvo, trgovina, prezentacije, servisne funkcije parka i parkirališta.

/3/ **Ostali lokaliteti i pojedinačni objekti** smješteni su u sklopu posjetiteljskih i ulaznih zona ili izdvojeno, a kako slijedi:

- Postojeća i planirana meteorološka postaja u sklopu lokaliteta Zavižan i Vučjak?
- Rossijeva koliba-sklonište
- Istraživačke funkcije (lokalitet Lubenova i Babić siča)
- Planinarska skloništa
- Lugarnice.

str. 34-35

#### Članak 31.

/1/ **Zone i lokaliteti posjećivanja** određeni u kartografskom prikazu br. 1. pod naslovim „Korištenje i namjena prostora“, a mogu se uređivati prema slijedećim općim uvjetima:

- prioritet je poboljšanje uvjeta rada osoblja i kraćeg boravka posjetitelja te podizanje razine usluga, informacija, istraživanja, edukacije i upravljanja parkom
- dozvoljena je rekonstrukcija, obnova i uređenje lokacije ulaznih punktova, planinarskih domova i šumarskih kuća i meteorološke postaje, skloništa u funkciji posjećivanja ili funkciji upravljanja parkom, s mogućnošću povećanja tlocrtna površine do površine određene izričito za svaki pojedinačni lokalitet-građevinu kao dogradnja za potrebe poboljšanja servisnih funkcija i sanitarne opreme, uređenje potkrovlja bez nadogradnje.
- iznimno, moguća je izgradnja novih objekata u funkciji posjećivanja u upravljanja parkom, te znanstvenih istraživanja uz uvjete određene za svaki lokalitet ili građevinu pojedinačno
- dozvoljena je rekonstrukcije prometnica, uređivanje parkirališta uz postojeće prometnice.

#### 3.4. DETALJNI UVJETI UREĐENJA I GRADNJE LOKALITETA POSJEĆIVANJA I BORAVKA U PARKU

#### Članak 32.

U skladu s namjenom i korištenjem pojedinih zona ovim se Planom određuju detaljni uvjeti uređenja i gradnje lokaliteta posjećivanja i boravka u parku za određene zone kako slijedi:

/1/ ZAVIŽAN predstavlja zonu intenzivnog posjećivanja s više funkcija i sadržaja te prostornih cjelina, čiji je središnji dio planinarski dom.

Ovim se Planom omogućavaju slijedeće intervencije:

- Dozvoljena je rekonstrukcija doma radi poboljšanja standarda (kuhinja, sanitarije, spremišta, kotlovnica)
- Dozvoljena je dogradnja doma u pozadini (povećanje kapaciteta na oko 50 ležaja, nedostajući pogonski sadržaji, stan domara)
- Da se u sklopu planirane nadogradnje planinarskog doma osigura prostor za službeni ured meteorološke postaje te apartman za smještaj meteorološkog motritelja u smjeni. U slučaju neizvršenja navedenog smještaja Državni hidrometeorološki zavod može izgraditi primjereni objekt za potrebe meteorološkog opservatorija na vlastitom zemljištu (katastarskoj čestici), koja obuhvaća i sadašnji meteorološki krug i to zapadno od meteorološkog kruga
- Predviđeni gabariti: maksimalno povećanje 50% tlocrtna površine i BRP u odnosu na postojeću građevinu, maksimalna visina  $V_{max} = P+1+Pk$ .
- Postojeća terasa se zadržava uz moguće preoblikovanje i rekonstrukciju u sklopu proširenja objekta.
- Predviđena infrastruktura: postojeći priključak na elektromrežu, postojeća trafostanica izmješta se na lokaciju uz objekt, proširenje vodospreme („šterne“) s  $30m^3$  na  $60m^3$ .
- Za postojeću meteorološku postaju pretpostavlja se proširenje meteorološkog kruga i rekonstrukcija postojećeg objekta na vrhu Vučjak uz postavu anemografskog stupa (visine do 10 m od nivoa temelja objekta) i elektroničkog anemografa s neovisnim napajanjem (solarni paneli na objektu).
- Izgradnja jedinstvene gromobranske instalacije na planinarskom domu, meteorološkoj postaji te zasebno na vrhu Vučjak.
- Nije dozvoljeno parkiranje, iznimno je dozvoljena uspostava režimskog i službenog prilaza do planinarskog doma za službene potrebe.
- Uređenje velikog parkirališta istočno uz lokalnu cestu.
- Na lokacijama Premužičeve staze, Botaničkog vrta i dalje predviđaju se prilaz domu i polazište za obilazak vozilima parka, prostor za edukaciju na otvorenom, parkiralište za 10 parkirališnih mjesta, manji sanitarni objekt nasuprot ulaza u botanički vrt.
- Za postojeću meteorološku postaju pretpostavlja se proširenje i postava promatračkog stupa.
- Planira se izgradnja visinskog opservatorija na lokaciji budućeg velikog parkirališta maksimalnog gabarita: tlocrta veličine  $BRP = 200m^2$  sa visinskim gabaritom prizemlje visine od najniže kote do vijenca  $V=5m$  osim dijelova-uređaja za koje je iz funkcionalno-tehničkih razloga potrebna veća visina.
- Zadržava se zatečena građevina uz prilaz domu za potrebe servisa i službi parka.
- Uz kapelu se mora omogućiti pristup s parkiralištem, za potrebe različitih manifestacija.
- Oblikovanje objekata doma i ostalih građevina: materijali su drvo, cigla, kamen, crijep.
- Oblikovanje okolnog prostora moguće je uz minimalne intervencije: vanjska odmorišta, klupe i stolovi, staze od nasutog kamena, a treba što više zadržati prirodni okoliš bez terasa i izravnavanja terena.

str. 42-43

#### Članak 43.

/1/ Od RS Plješivica koristit će se nadzemni odcjepni 10 kV dalekovod na drvenim stupovima prema Zavižanu i kabela transformatorska stanica Zavižan (KTS 10/04 kV snage 50 kVA) koja služi za napajanje planinarskog doma i meteorološke stanice postaje Zavižan.

/2/ Dalekovod (10 kV) iz TS 35/10 kV Sveti Juraj nakon rekonstrukcije i prema dugoročnim planovima HEP-a prelaskom na 20 kV može u potpunosti udovoljiti potrebe napajanja tog dijela parka.

/3/ Priključak na mrežu zadržava se onaj za lokalitet Zavižan.

/4/ Unutar Nacionalnog parka svi vodovi vodit će se odnosno rekonstruirati postojeći podzemno, u koridoru prometnica.

/5/ Energetska opskrba ostalih lokaliteta je autonomna (generator, plin), a objekti (domovi) koji nisu priključeni na elektro mrežu koristit će agregate i ukapljeni plin.

/6/ Obnovljene i postojeće kuće za povremeni boravak (stočarski stanovi) neće se priključivati na elektro mrežu.

#### 4.4. TELEKOMUNIKACIJE

##### Članak 44.

/1/ Područje parka (lokaliteti) ne predviđaju se priključivati na fiksnu telekomunikacijsku mrežu već se koriste GSM i radio veze s govornicama na posjetiteljskim lokalitetima.

/2/ Postavljanje GSM antenskih stupova nije dozvoljeno, izuzev na lokaciji planinarskog doma Zavižan i postaje DHMZ-a.

str. 84

#### 3.1.0.4. Ovim se Planom unutar površina osnovne namjene i lokaliteta posjećivanja određuju pojedinačni elementi prostora ,sadržaji i objekti kako slijedi:

- Izvori,
- Lokve
- Vodosprema
- Osmatračnica
- Šumarska kuća
- Odmorište

Ove površine i lokaliteti određeni su kao postojeći, a planirani novi sadržaji i objekti kao dio unutar postojećih površina odnosno lokaliteta iste namjene.

Trasa žičare se zadržava kao postojeći koridor u širini od 50,0 m. Dio objekata se uklanja, a dio se privodi namjeni posjećivanja, prezentacije i servisnih djelatnosti za potrebe Javne ustanove.

U Nacionalnom parku nije predviđena izgradnja novih objekata uz izuzeće neophodnih funkcionalno specifičnih objekata NP-a (hidrometeorološka stanica postaja, planinarska kuća, obnova dijela stočarskih stanova i njihova okoliša i sl.). Sadržaji za potrebe posjećivanja i rada Javnoj ustanovi uredit će se i namijeniti u postojećim objektima (planinarski domovi, skloništa, gospodarske, šumarske i druge zgrade koje su zatečene na označenim lokalitetima (kartografski prikaz br.1.) uz mogućnost rekonstrukcije i dogradnje prema uvjetima ovog Plana. Dozvoljava se obnova objekata planinarskih

domova i šumarskih kuća te pratećih objekata takao da se prenamjene u sadržaje u funkciji Nacionalnog parka (posjećivanje, informacije, prateće usluge servis, kontrola i sl). Ne planira se uređenje ugostiteljskih objekata. Iznimno planinarski domovi mogu pružati ograničene, odgovarajuće ugostiteljske usluge. Izuzetno se dozvoljava na prostoru Zavižana gdje postoji duga tradicija meteoroloških opažanja dodatna izgradnja meteorološkog opservatorija i preuređenje i osuvremenjivanje postojećih prostora kod doma na Zavižanu, te postava antena i uređaja za naučna znanstvena istraživanja.

Ovim Planom se ne predviđa određivanje građevinskih područja naselja. Ovim Planom je definirana zona zatečenih objekata za povremeno stanovanje na području Alana te su određeni uvjeti za zadržavanje uz rekonstrukciju i preoblikovanje tih objekata.

Ostali pojedinačni objekti koje je moguće zadržati i koja je u skladu s odredbama ovog Plana, tretira se kao izgradnja izvan građevinskog područja prvenstveno u funkciji poljoprivrede, odnosno pojedinačni subjekti-sklopovi na površinama druge namjene.

Planinarske i druge staze te razgledavanje područja i lokaliteta koristit će se i uređivati kontrolirano i organizirano, koliko je to nužno, a sve u skladu s Planom upravljanja i pratećim aktima te Pravilnikom o unutarnjem redu.

Radi zaštite živog svijeta, genetske raznolikosti u nacionalnom parku, njegovu okruženju i priobalnom moru u neposrednoj blizini granica ovog Nacionalnog parka potrebno je da pučanstvo ovog područja koristi tradicijske oblike i načine poljoprivredne proizvodnje, sačuva autohtone sorte i pasmine, te proizvodi zdravu hranu. Takvi oblici poljoprivredne proizvodnje osobito su povoljni za udruživanje s raznim oblicima seoskog turizma. Sve površine značajne za poljoprivredu u privatnom su vlasništvu pa se ne može isključiti pravo na korištenje zemlje u poljoprivredne svrhe, ali proizvodnju treba usmjeravati sukladno navedenim stajalištima.

Na ovim područjima dozvoljava se gradnja skloništa za stoku sukladno odredbama ovog Plana.

Šume u Nacionalnom parku su šume posebne namjene i njima će se gospodariti u skladu s Zakonom o zaštiti prirode. Na područjima niskog raslinja i kamenjarskog pašnjaka mogući su prirodni procesi zarastanja koji će se pratiti i prema posebnim planovima korigirati.

str. 90-91

### 3.3.3. ELEKTROOPSKRBA I TELEKOMUNIKACIJE

#### 3.3.3.1. Elektroopskrba

Prostornim planom Nacionalnog parka Sjeverni Velebit određuje se elektroopkrbni sustav prikazan na kartografskom prikazu br.2 pod naslovom „Infrastrukturni sustavi i mreže“.

Napajanje električnom energijom područja Nacionalnog parka Sjeverni Velebit određeno je dalekovodima kako slijedi:

- Nadzemni dalekovod naponske razine 10 kV koji se napaja iz TS 35/10 kod Svetog Jurja i vodi do rasklopne stanice Plješivica . Od RS Plješivica nadzemni odcjepni 10 kV dalekovod na drvenim stupovima prema Zavižanu i od ukupne duljine 1900 m oko 1100 m nalazi se u Nacionalnom parku gdje se nalazi i kabelska transformatorska stanica Zavižan (KTS 10/04 kV snage 50 kVA ) koja služi za napajanje planinarskog doma i meteorološke stanice postaje Zavižan.
- Pri popravku ovog dalekovoda koristiti drvene neimpregnirane stupove eventualno sa armirano-betonskim postoljem. Trafostanice uklopiti u objekte primjerene autoktonoj arhitekturi.

- Predmetni dalekovod (10 kV) iz TS 35/10 kV Sveti Juraj kod rekonstrukcije prelazi na 20 kV unutar Nacionalnog parka s tim da se unutar Nacionalnog parka određuje podzemni vod.
- Planom se određuje potencijalna mogućnost priključka planinarskog doma Alan i posjetiteljskog centra na Alanu 10.kv podzemnim dalekovodom sa povlačenjem podzemnog napojnog kabla u koridoru postojeće žičare i daljnji podzemni dalekovod do Štirovače u koridoru prometnica .
- Do glavnog ulaza Babić Siča određuje se potencijalni podzemnim vod uz trasu ceste prema Zavižanu odcjepkom od postojećeg dalekovoda uz izradu TS-a (kroz Prostorni plan Parka prirode Velebit).

### 3.3.3.2. Telekomunikacije

Prostornim planom Nacionalnog parka Sjeverni Velebit određuje se telekomunikacijski sustav prikazan na kartografskom prikazu br.2 pod naslovom „Infrastrukturni sustavi i mreže“:

Pokrivanje područja Nacionalnog parka Sjeverni Velebit komunikacijskim sustavima određeno je kako slijedi:

- Čvorno područje AXE-10 centrale Gospić obuhvaća 57 centrala u koje spada centrala Zavižanu u NP Sjeverni Velebit, pa tako kod planinarskog doma na Zavižanu postoji telefonska govornica i stalna telefonska veza.
- Čvorno područje AXE-10 centrale Otočac obuhvaća 28 centrala u koje spadaju i centrale Krasno i Sveti Juraj u bližem okruženju Nacionalnog parka.
- Objekte za pokretne komunikacije rješavati na Zavižanu zajedno sa objektima meteorološkog opservatorija ovo nije jasno – da li je to kod postojeće postaje ili negdje drugdje jer meteorološki opservatorij je predviđen na vlastitom zemljištu uz postojeću meteorološku postaju I NIJE DOZVOLJENO POSTAVLJATI OBJEKTE ZA POKRETNU KOMUNIKACIJU???
- Ovim se Planom određuje usklađivanje i povezivanje elektroničke komunikacijske infrastrukture (stabilne i mobilne komunikacije, interne mreže Nacionalnog Parka, mreže videonadzora , indikacije požara, informacijskih punktova za turiste)

### 3.3.3.3. Zaštita od požara i zbrinjavanje otpada

Prostornim planom Nacionalnog parka Sjeverni Velebit određuje se sustav protupožarne zaštite prema prihvaćenom elaboratu prikazan na kartografskom prikazu br.2 pod naslovom „Infrastrukturni sustavi i mreže“ te njegova razrada kroz Plan upravljanja NP Sjeverni Velebit te Plan Protupožarne zaštite.

Ovim Planom određuje se uspostava protupožarnog videonadzora sa centrom u okviru meteorološkog opservatorija na Zavižanu (što to znači u smislu nove izgradnje koja nije dozvoljena u blizini meteorološkog kruga zbog regularnosti mjerenja ???) može i nadzornim kamerama na prostoru Zavižana i građevinama pokretne elektroničke komunikacije postavljenim na granici i neposredno uz rub Parka.

Ovim Planom zabranjuje se odlaganje otpada na prostoru Nacionalnog parka. Gospodarenje otpadom Javna ustanova mora regulirati Planom upravljanja. Na mjestima nastanka otpada treba osigurati odvojeno prikupljanje , te odvoz otpada u reciklažna dvorišta u Senju i Krasnu, te osigurati daljnji proces zbrinjavanja po ovlaštenim poduzećima.

Otpadne vode iz sabirnih jama odvesti i obraditi na prečištaču otpadnih voda u Senju.

**Mjere zaštite/uvjeti korištenja i uređenja :**

- U ovoj zoni treba omogućiti rekonstrukciju i prilagodbu postojećih objekata i izgradnju novih na postojećim temeljima, te na određenim punktovima izgradnju uređenih parkirališta i sanitarnih čvorova u funkciji sustava posjećivanja Nacionalnog parka Sjeverni Velebit.
- Ne smije se planirati izgradnja novih smještajnih kapaciteta, izuzev gradnje planinarskog objekta s nadzorničkom postajom na Velikom Lubenovcu.
- U postojećim objektima na lokalitetima u zoni korištenja te u planiranom objektu na Velikom Lubenovcu potrebno je osigurati prostor za potrebe i u funkciji Javne ustanove Parka (nadzorna postaja, smještaj istraživača, suvenirnica). Ukoliko na postojećem lokalitetu to nije moguće, potrebno je planirati izgradnju novog objekta u tu svrhu.
- Treba dopustiti održavanje i rekonstrukciju postojećih planinarskih staza u smislu rekonstrukcije podzida te uz upotrebu autohtonog materijala, obnove markacija, osiguravanja vidikovaca i postavljanja putokaza i edukativnih sadržaja.
- U svrhu poboljšanja sigurnosti posjetitelja, dopušteno je uklanjanje drveća uz planinarske staze.
- Na čitavom području Nacionalnog parka Sjeverni Velebit. Treba omogućiti rekonstrukciju i održavanje postojećih cesta i zabraniti daljnje asfaltiranje županijske ceste kao i pristupnih putova do objekata i vidikovaca.

Na svim lokalitetima na kojima postoji treba predvidjeti ukopavanje postojeće komunalne infrastrukture (struja) po trasama postojećih cesta.

Lokacija za GSM građevine za pokretne komunikacije moguća je na Zavižanu, ne u sklopu meteorološke postaje odnosno opservatorija, a odredit će se u PPŽ-u.

Male solarne ćelije moguće je postaviti kod planinarskih objekata koje nemaju riješenu elektroopskrbu te za potrebe redovnog rada meteorološkog opservatorija na Zavižanu i Vučjaku.

**Lokaliteti unutar Zone korištenja na području Nacionalnog parka Sjeverni Velebit**

lokalitet	površina (ha)
Alan	14,74
Mali Lom	0,39
Rossijeva koliba	0,86
Štirovača	18,78
Velebitski botanički vrt	12,83
Veliki Lom	0,96
Veliki Lubenovac	6,20
Zavižan	15,63
<b>Ukupna površina zone korištenja</b>	

str. 100

- Na lokalitetu Zavižan ne treba planirati izgradnju novih objekata bilo koje funkcije, izuzev izgradnje visinskog meteorološkog opservatorija za potrebe Državnog hidrometeorološkog zavoda, te za potrebe Javne ustanove Parka. Dozvoliti rekonstrukciju postojećeg planinarskog doma Zavižan u svrhu održavanja i/ili dostizanja standarda, uz uvjet korištenja za ovo područje autohtonih materijala, minimalnu promjenu postojećih gabarita i izgradnju nepropusne septičke jame i/ili kompostnih sanitarija. Dopustiti i rekonstrukciju drugih postojećih objekata na Zavižanu i Vučjaku uz uvjet zadržavanja postojećih gabarita i korištenje za ovo područje autohtonih materijala. Predvidjeti mogućnosti izmještanja ili maskiranja postojeće trafostanice radi njezina boljeg uklapanja u krajobraz. Predvidjeti i

postavljanje GSM telefonske govornice. Za potrebe posjećivanja potrebno je predvidjeti uređenje parkirališta manjeg obima u krajnjem sjeveroistočnom dijelu ove zone prije odvojka za planinarski dom Zavižan. Ukloniti i sanirati postojeća improvizirana parkirališta – uz cestu na Velikoj Kosi unutar granica posebnog rezervata te u blizini kapelice.



## 5.12. Hrvatski planinarski savez, Zagreb



### HRVATSKI PLANINARSKI SAVEZ CROATIAN MOUNTAINEERING ASSOCIATION

Kozarčeva 22, 10000 Zagreb, Hrvatska / Croatia  
tel: 01/48 23 624 • tel/fax: 01/48 24 142 • mob. 098/23 10 00  
http:// www.plsavez.hr • e-mail: hps@plsavez.hr  
mb: 3253236 • ž.r. 2360000-1101495742

Ur.br: 085/DB08-VN  
Zagreb, 31.10.2008.

01.09.2009. HT.  
SVLO

Član / Member of



JU NP "SJEVERNI VELEBIT"

Primljeno:	04/11/2008			
Org. jed.	Klas. oznaka	Urudž. br.	Priloga	Vrijednost
01	351-01/08 -01/01	2125/13- 01-02-04	/	/

Nacionalni park „Sjeverni Velebit“  
n/p g. M.Nekić, ravnatelj  
53274 KRASNO

### Primjedbe na prijedlog Prostornog plana NP Sjeverni Velebit – prilog javnoj raspravi

Nakon razgovora koji je u Domu HPS, u Zagrebu, Kozarčeva 22 vođen na inicijativu NP „Sj.Velebit“ dana 14.10.2008., između predstavnika JU NP „Sj.Velebit“ (M.Nekić, ravnatelj i S.Lupert–Obradović, stručni voditelj) i predstavnika Hrvatskog planinarskog saveza (H.Kraljević, predsjednik, V.Novak, predsjednik IO, B.Krznarić, predsjednik gosp.komisije), donosimo zaključke razgovora, te ih ujedno predlažemo kao izmjene u prijedlogu Prostornog plana NP Sjeverni Velebit.

Hrvatski planinarski savez je zainteresiran za prihvat predviđenog povećanog broja posjetitelja NP u postojećim objektima koji u vlasništvu HPS ili o njima vode brigu neke od članica planinarske organizacije, te stoga predlaže da se u Prijedlogu PP predvide proširenja tlocrtnih površina slijedećih objekata:

- Planinarski dom na Zavižanu (1594 m) za 100 %
- Planinarska kuća na Alanu (1305 m) za 30–40 %

Za planinarsko sklonište „Rossijevo sklonište“ (1580 m) nema potrebe za proširenjem smještajnih kapaciteta, jer je ono predviđeno za prihvat i pružanje zaklona prolaznim posjetiteljima Parka.

Također kao smještajne kapacitete vidimo planinarske objekte koji su neposredno uz granice NP i za njih predviđamo slijedeće:

- Planinarska kuća na Mrkvištu (1276 m) – proširenje mogućnosti smještaja posjetitelja na cijeli objekt.
- Planinarska kuća „Careva kuća“ (1180 m) – poboljšanje smještajnih uvjeta u postojećim gabaritima, posebno ako će se predvidjeti izgradnja novog objekta na Velikom Lubenovcu (1315 m).

U Prijedlogu Prostornog plana potrebno je posebno istaknuti vrijednost „Premužičeve staze“, kao zaštićenog objekta graditeljske baštine i to ne samo u dijelu staze obuhvaćenom granicama NP, već u njenoj cjelokupnoj dužini.

Treba predvidjeti i premještanje trafostanice ispred pl. doma na Zavižanu na prostor budućeg parkirališta, uz postavljanje podzemnog kabela do pl. doma, a u sklopu povećane površine pl. doma predvidjeti i izgradnju nove, veće cisterne za pitku vodu.

Srdačan pozdrav,



Hrvatski planinarski savez  
Prof.dr.sc. H.Kraljević, predsjednik

*H. Kraljević*

## 5.13. Društvo za zaštitu povijesnih i prirodnih vrijednosti Jablanca i okolice, Jablanac

DRUŠTVO ZA ZAŠTITU POVIJESNIH I PRIRODNIH  
VRIJEDNOSTI JABLANCA I OKOLICE

Obala bana Stjepana Šubića 6

53287 JABLANAC

DOBITNIK GODIŠNJEG PRIZNANJA «POVELJA GRADA SENJA» ZA 2002. GOD.

Broj: 292- 12/10

Jablanac, 23. prosinac 2010. god.

ZAVOD ZA PROSTORNO UREĐENJE  
LIČKO-SENJSKE ŽUPANIJE  
Dr. Franje Tuđmana 4  
53000 GOSPIĆ

Predmet: Prijedlozi za prostorni plan Nacionalnog parka sjeverni Velebit

Stručna radna grupa Društva za zaštitu povijesnih i prirodnih vrijednosti Jablanca i okolice u sastavu:

Žarko Prpić, dipl. ing. gra.

Zdravko Nemeth, dipl. ing. elt.

Ivan Stubičan, dipl. oec.

Branko Tićak, dipl. jur.

Jacqueline Balen, Mr. sc. – arheolog

Zrinka Mršić – Krmpotić, Dr. sc.- dr. medicine

Mijo Erjevec, dopredsjednik Planinarskog društva MIV- Varaždin

Branko Mršić, tajnik Društva

Damir Babić, predsjednik Društva, izražava potporu ideji izrade Prostornog plana N.P.S. Velebit, a posebno predviđenim zaštitama kako prirodnih tako i kulturnih vrijednosti unutar Nacionalnog parka.

Kako naše Društvo već više od jednog desetljeća propagira i nastoji poduprijeti turistički povrat i razvoj na području Jablanca i okolice, uveliko nastojimo osigurati i preduvjete za razvoj turizma. Neizostavan je i nenadoknativ spoj mora i ljepota Velebita, te je velik interes Društva koncentriran na očuvanje i razvoj N.P.S. Velebit.

Poznato Vam je da se Društvo veoma založilo za kategorizaciju i uređenje sada Ž.c.5182, kao što i nadalje nastoji da se izgradi odgovarajući spoj iste s magistralnom cestom D8, te je u tu svrhu financiralo idejnu skicu budućeg križanja i priložilo je upravi Županijskih cesta Gospić. Koliko god uvažavamo sadašnje razloge očuvanja dijela te ceste na predjelu Alan- Mirovo u izvornom obliku ( onemogućavanje nedopustivog kamionskog prijevoza drvene mase tom cestom na način da se ista ne asfaltira) i nadalje podupiremo mišljenje i potrebu velikog broja posjetitelja N.P.S. Velebit da se cijeli dio ceste Jablanac – Štirovača osuvremeni i asfaltira te ista spoji s Pazarištem. Eventualnu zloupotrebu te ceste od nesavjesnih kamiondžija moguće je regulirati

saobraćajnom signalizacijom i saobraćajnim propisima kao i sankcijama . Podsjetili bi da ta cesta nije smještena u Nacionalni park, već se Nacionalni park smjestio oko dijela te ceste, koja je 1864. god sagrađena za povezivanje priobalja s ličkim zaleđem.

Vjerujemo da ste upoznati da je 1958/ 1959 god. izgrađena žičara za prijevoz drva na relaciji Alan –Stinica. Trasa iste uglavnom prolazi Parkom prirode Velebit, ali i jednim dijelom N.P.S. Velebit. Ista već godinama nije u funkciji, ali to ne bi trebalo predstavljati prepreku da se ista registrira kao postojeća trasa u Nacionalnom parku. Mišljenja smo da bi se u bliskoj budućnosti za nju mogli zainteresirati privatni investitori u turizam Jablanca, te bi eventualno obnovljena žičara u formi putničkog prijevoza bila bogom dana blagodat turizma i razvoja cijelog ovog kraja.

Upoznati smo s planovima i projektima budućih turističkih akvizicija T1 i T2 na području Rastovaće, kao i izgradnje i uređenja dodatnih turističkih kapaciteta za visoki turizam u samom mjestu Jablanac, te smatramo da je neophodno poduprijeti mogućnost obnove žičare kako kroz Prostorni plan N.P.S. Velebit, tako i kroz Prostorni plan Grada Senja i Prostorni plan ličko-senjske županije.

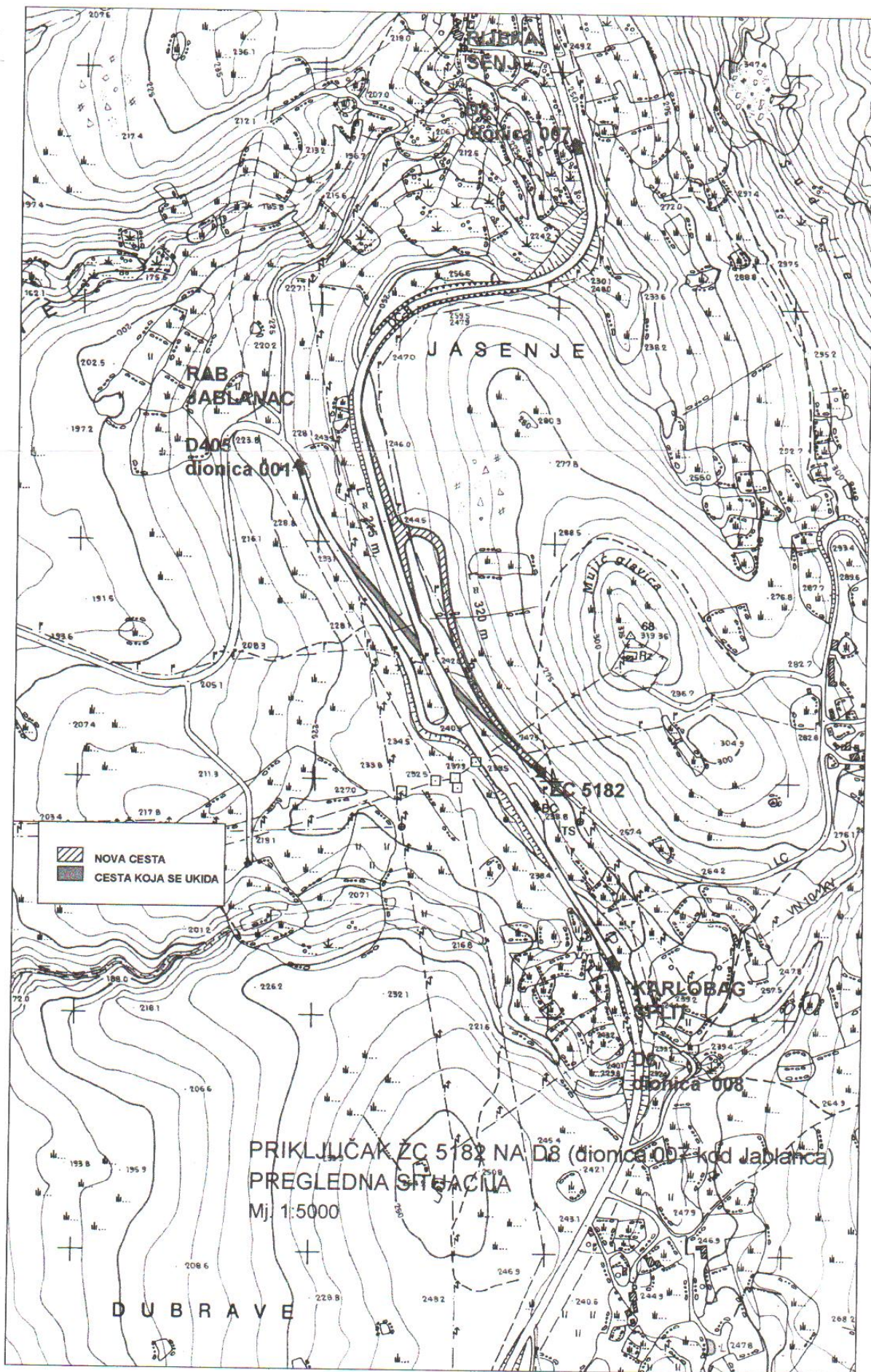
Uvjereni smo da će te razmotriti naše navode i prijedloge, te iste poduprijeti,

zahvaljujemo s poštovanjem

  
Predsjednik Društva  
Damir Babić

Prilog:

Skica spoja Ž.C. 5182 s D 405 i D8  
Izradio ing. Frane Vrhljan , TEH projekt Rijeka



## 5.14. Ministarstvo obrane Republike Hrvatske, Uprava za materijalne resurse



REPUBLIKA HRVATSKA  
MINISTARSTVO OBRANE  
ZAGREB

UPRAVA ZA MATERIJALNE RESURSE

KLASA: 350-02/11-01/1  
URBROJ: 51243-11-528

Zagreb, 09.09.2011.

REPUBLIKA HRVATSKA  
MINISTARSTVO ZAŠTITE OKOLIŠA  
PROSTORNOG UREĐENJA I GRADITELJSTVA  
14-09-2011  
oznaka: 350-01/11-01/182  
512-11-6  
01 Prilog Vrijednost: 2163848

MINISTARSTVO ZAŠTITE OKOLIŠA,  
PROSTORNOG UREĐENJA I GRADITELJSTVA  
Ulica Republike Austrije 20  
10000 ZAGREB

**PREDMET:** Prostorni plan Nacionalnog parka Sjeverni Velebit,  
-očitovanje, dostavlja se

**VEZA:** Vaš akt KLASA:350-01/11-01/182, URBROJ:531-01-11-2  
od 08. srpnja 2011.

Aktom iz veze predmeta dostavljena je obavijest o održavanju javne rasprave o prijedlogu Prostornog plana Nacionalnog parka Sjeverni Velebit.

Temeljem odredbi članka 18. Zakona o obrani (N.N. broj 33/02 i 58/02) i Pravilnika o zaštitnim i sigurnosnim zonama vojnih objekata (N.N. broj 175/03), obavještavamo vas da nemamo primjedbi na prijedlog Prostornog plana Nacionalnog parka Sjeverni Velebit u postupku javne rasprave.

U prijedlogu predmetnog plana obuhvaćeni su interesi obrane za zonu posebne namjene OUP „Velebitska Plješevica“.

S poštovanjem,

ZA UPRAVU:  
DRŽAVNI TAJNIK  
Mate Raboteg  
*Mate Raboteg*

Dostaviti:

- naslovu
- SNGiZO, na znanje
- pismohrana

## 6. OCJENA SAVJETA PROSTORNOG UREĐENJA DRŽAVE



VLADA REPUBLIKE HRVATSKE

Savjet prostornog uređenja  
Republike Hrvatske  
Klasa: Službeno - interno  
Zagreb, 18. listopada 2011.

### OCJENA PROSTORNOG PLANA NACIONALNOG PARKA SJEVERNI VELEBIT

Temeljem stavka Zakona o prostornom uređenju i gradnji („Narodne novine“ br. 76/07., 38/09., 55/11. i 90/11.) Savjet prostornog uređenja Države (Savjet) raspravljao je na 145., 146. te sjednici održanim 06. i 07. srpnja te 18. listopada 2011. o Prostornom planu nacionalnog parka Sjeverni Velebit (Plan).  
Savjet prostornog uređenja Države utvrdivši da predloženi dokument:

1. Uvažava Zakona o prostornom uređenju i gradnji („Narodne novine“ br. 76/07., 38/09. i 55/11., 90/11.) te ciljeve i postavke Strategije i Programa prostornog uređenja Republike Hrvatske („Narodne novine“ br. 50/99.), točka (5-7).
2. Počiva na načelima zaštite prirode, uz uvažavanje Zakona o zaštiti prirode („Narodne novine“ br. 70/05., 139/08., 57/11.), gdje je priroda definirana kao značajan dio okoliša kojem Republika Hrvatska osigurava osobitu zaštitu na načelima svjetske prakse, te na načelima zaštite prirodnih vrijednosti nacionalne razine. Park je u površini 109 km<sup>2</sup> proglašen nacionalnim parkom 1999. godine (Park).
3. Ističe bitne odrednice prostornog uređenja nužne za usklađen razvitak i očuvanje vrijednosti prostora Parka, te tako predstavlja osnovni dokument za upravljanje prostorom određujući režime korištenja i zaštite prostora.
4. Zasniva se na procjenama mogućeg opterećenja korištenja prostora, te se pozitivno određuje prema zaštiti prostora, kako nadzemnog tako i podzemnog dijela.
5. Naglašava važnost provođenja Prostornog plana osiguravanjem uspostave cjelovite zaštite prirodnih i kulturnih vrijednosti i unapređenja pravnih osnova zaštite.
6. Savjet je upoznat s tijekom izrade Plana.
7. Plan osigurava zaštitu vrijednosti prostora Parka i prihvatljiv način korištenja prostora kako vlasnika tako i posjetitelja, te određuje nužne postupke za uvođenje kontroliranog sustava posjećivanja.
8. Usmjerava djelatnosti očuvanja i revitalizacije graditeljske, osobito etnološke baštine te se određuje prema bioraznolikosti (flora, fauna) u skladu s potpisanim Konvencijama o bioraznolikosti, i krajoliku.

Nakon upoznavanja s Planom Nakon iscrpne diskusije *Savjet jednoglasno*

#### ZAKLJUČUJE

1. Da Prostorni plan pruža okvir za održivo korištenje i uređenje prostora, te je kvalitetna podloga za upravljanje prostorom Parka. Planom su zadržane ljudska i ekonomska komponenta koje ne ugrožavaju temeljne vrijednosti prostora.
2. Da iz Plan omogućava egzistenciju lokalnog stanovništva te sadržava etnološku komponentu.
3. Da omogućava zaštitu prirodnih i kulturnih dobara na temelju daljnjih istraživanja, a koja je regulirana podzakonskim aktima

4. Da je Plan izrađen u suradnji i uključujući relevantna tijela pojedinih resora i lokalnog stanovništva, te je stoga neophodno da se sve daljnje akcije provode po istom načelu suradnje i koordinacije.

S obzirom na gore rečeno, Savjet jednoglasno prihvaća Prostorni plan nacionalnog parka Sjeverni Velebit, te preporuča Vladi Republike Hrvatske da se Plan uputi u proceduru donošenja.

Predsjednik Savjeta  
Stjepo Butijer, dipl. ing.

## 7. IZVJEŠĆE O PRETHODNIM RASPRAVAMA I JAVNOJ RASPRAVI

PRETHODNE RASPRAVE (pohranjene u arhivu Ministarstva zaštite okoliša, prostornog uređenja i graditeljstva, Zavod za prostorno planiranje)

1. prethodna rasprava, 25. i 26. listopada 2002. godine
2. prethodna rasprava, 27. i 28. srpanj 2005. godine, Krasno
3. prethodna rasprava, 12. i 13. listopada 2006. godine
4. prethodna rasprava, 12. studeni 2009. godine, Krasno („Narodne novine“, br. 132/09.)

Prihvaćene primjedbe s prethodnih rasprava ugrađene su u Prijedlog Prostornog plana Nacionalnog parka Sjeverni Velebit.

### JAVNA RASPRAVA

Javna rasprava o Prijedlogu Prostornog plana Nacionalnog parka Sjeverni Velebit objavljena je u Narodnim novinama, br. 78/11. od 08. srpnja 2011. godine (Oglasni dio, Objave), Vjesniku od 09. i 10. srpnja 2011. godine, na Radio Senju i web stranici Ministarstva zaštite okoliša, prostornog uređenja i graditeljstva.

Javna rasprava započela je 19. srpnja 2011. i završila 18. kolovoza 2011. Javni uvid u prijedlog Prostornog plana Nacionalnog parka Sjeverni Velebit (dalje u tekstu: Plan) trajao je od 19. srpnja do 18. kolovoza 2011., i to u Krasnu - prostorije Javne ustanove Nacionalni park Sjeverni Velebit, Krasno 96, od 8 do 14 sati.

Javno izlaganje prijedloga Plana održano je 26. srpnja 2011. od 11 do 14 sati u prostorijama Javne ustanove Nacionalni park Sjeverni Velebit, Krasno 96.

U toku javnog uvida ukupno je evidentirano 128 (slovima: stodvadesetosam) primjedbi. Primjedbe su dostavili sljedeći subjekti:

	broj primjedbi
1. Državni zavod za zaštitu prirode, Zagreb	20
2. Javna ustanova Nacionalni park Sjeverni Velebit, Krasno	70
3. Ministarstvo kulture, Uprava za zaštitu kulturne baštine, Konzervatorski odjel u Gospiću	16
4. Ministarstvo obrane Republike Hrvatske, Uprava za materijalne resurse	1
5. Hrvatske ceste d.o.o. Zagreb, Sektor za studije i projektiranje, Odjel za studije, zakonsku i tehničku regulativu	1
6. Hrvatske šume d.o.o. Zagreb, Uprava šuma Podružnica Senj, Odjel za uređivanje šuma	4
7. Hrvatske vode, Vodnogospodarski odjel za vodno područje primorsko istarskih slivova odnosno Vodnogospodarski odjel za slivove sjevernog Jadrana, Rijeka	4
8. Republika Hrvatska, Državni hidrometeorološki zavod, Zagreb	8
9. Hrvatski planinarski savez, Zagreb	3
10. Nedeljko Šegota, Franje Račkoga 29, 53270 Senj	1
<b>UKUPNO</b>	<b>128</b>

Na pristigle primjedbe odgovoreno je na sljedeći način:

- <b>Prihvaća se</b>	76	(sedamdesetšest)
- <b>Djelomično se prihvaća</b>	9	(devet)
- <b>Daje se tumačenje</b>	40	(četrdeset)
- <b>Ne prihvaća se</b>	3	(tri)
- <b>UKUPNO</b>	<b>128</b>	<b>(stodvadesetosam)</b>

Završetkom javne rasprave izrađeno je Izvješće o javnoj raspravi.

Na temelju izrađenog Izvješća s javne rasprave utvrđen je Nacrt konačnog prijedloga Plana.

Plan je pozitivno ocijenio Savjet prostornog uređenja Države.

Ministarstvo obrane Republike Hrvatske dostavilo je pozitivno mišljenje na Plan.



## 8. EVIDENCIJA POSTUPKA IZRADE I DONOŠENJA PLANA

Izrada Prostornog plana područja posebnih obilježja Nacionalni park Sjeverni Velebit temelji se na Programu prostornog uređenja Republike Hrvatske („Narodne novine“, br. 50/99.), točka (6-25): *Prioriteti donošenja prostornih planova nacionalnih parkova i parkova prirode*. Prostorni plan Nacionalnog parka Sjeverni Velebit (Plan) izrađen je temeljem Odluka i Ugovora o izradi prijedloga prostornog plana Nacionalnog parka Sjeverni Velebit (Klasa: 350-02/03-03/0005, Urbroj: 531-09-MT-03, od 13. svibnja 2003. godine), Aneksa Ugovora (Klasa: 350-02/03-03/0005; Urbroj: 531-11-3/05-MT-18, od 28. rujna 2005. godine), a u skladu sa Zakonom o prostornom uređenju i gradnji („Narodne novine“, br. 76/07., 38/09., 55/11., 90/11.).

Početak izrade Plana formiran je stručni tim od predstavnika nositelja i koordinatora izrade Plana, Ministarstva zaštite okoliša, prostornog uređenja i gradnje, Zavoda za prostorno planiranje, predstavnika Ministarstva kulture, Uprave za zaštitu prirode i predstavnika Javne ustanove Nacionalni park Sjeverni Velebit, a formiranjem Zavoda za zaštitu prirode, radu su se priključili predstavnici Zavoda koji su zaduženi za izradu stručne podloge zaštite prirode kao i predstavnici Konzervatorskog odjela u Gospiću zaduženi za izradu Konzervatorske podloge. Predmetne stručne podloge obavezni su ulazni podatci za izradu Plana. Kako su radovi na izradi stručne podloge zaštite prirode (2008. - 2010.) i Konzervatorske podloge zaštite i očuvanja kulturnih dobara (2008. - 2009.), započeli znatno kasnije nego izrada Plana, stručni tim zaštite prirode i zaštite kulturnih dobara koristio je sve podatke iz Plana. Stručni je tim po etapama pratio izradu Plana i to: 1) prethodni radovi unutar kojih su izrađeni elementi stručne podloge zaštite prirode i zaštite i očuvanja kulturnih dobara od strane eksperata, 2) elaborat koncepta Plana za 4 prethodne rasprave, 3) elaborat nacрта prijedloga Plana za javnu raspravu te 4) javnu raspravu o Prijedlogu Prostornog plana Nacionalnog parka Sjeverni Velebit.

U prvoj etapi izrade Plana, zatraženi su podatci neophodni za izradu Plana od jedinica lokalne samouprave, ministarstava i državnih zavoda, pravnih osoba s javnim ovlastima, tvrtki i gospodarskih subjekata, koji su donošenjem Zakona o prostornom uređenju i gradnji iz 2007. godine ponovljeni te izmjenama i dopunama Zakona o prostornom uređenju i gradnji („Narodne novine“, br. 38/09., 55/11. i 90/11.).

Za potrebe izrade Plana izrađene su stručne studije i ekspertize navedene u Obveznim prilogima.

Nakon prve etape, pripremnih radova, pristupilo se izradi elaborata Plana za prethodnu raspravu. Pozivi za sudjelovanje u prethodnim raspravama dostavljeni su nadležnim tijelima i osobama određenim člankom 79. Zakona o prostornom uređenju i gradnji. Nakon 1. prethodne rasprave obavljene su još tri prethodne rasprave.

Radovi na izradi Plana zaustavljeni su radi izrade Stručne podloge zaštite prirode i Konzervatorske podloge zaštite i očuvanja kulturnih dobara.

Izradom predmetnih stručnih podloga i dobivanja ažurnih resornih podataka izrađen je elaborat Plana za javnu raspravu.

Nakon obavljene javne rasprave izrađeno je Izvješće o javnoj raspravi. Na temelju izrađenog Izvješća s javne rasprave utvrđen je Nacrt konačnog prijedloga Plana. Plan je pozitivno ocijenio Savjet prostornog uređenja Države, a Ministarstvo obrane Republike Hrvatske dostavilo je pozitivno mišljenje na Plan. Za Plan su prikupljena mišljenja/suglasnosti sukladno posebnim propisima.

Izrađeno Izvješće o javnoj raspravi, mišljenja/suglasnosti na Plan te Nacrt konačnog prijedloga Plana upućuje se u proceduru donošenja prema Vladi Republike Hrvatske.

## 9. SAŽETAK ZA JAVNOST

### OPĆI PODACI

Sjeverni Velebit proglašen je nacionalnim parkom 1999. godine („Narodne novine“, br. 58/99.) na površini od 109 km<sup>2</sup> (određena približno prema kartografskim podlogama). Park prirode Velebit unutar kojeg se nalazi Nacionalni park Sjeverni Velebit (Park) proglašen je zaštićenim dijelom prirode 1981. godine („Narodne novine“, br. 24/81.).

Zakon o zaštiti prirode definira nacionalni park kao „*prostrano, pretežno neizmijenjeno područje kopna i/ili mora iznimnih i višestrukih prirodnih vrijednosti, obuhvaća jedan ili više sačuvanih ili neznatno izmijenjenih ekoloških sustava, a prvenstveno je namijenjen očuvanju izvornih prirodnih vrijednosti. Nacionalni park ima znanstvenu, kulturnu, odgojno-obrazovnu i rekreativnu namjenu. U nacionalnom parku su dopuštene radnje i djelatnosti kojima se ne ugrožava izvornost prirode. U nacionalnom parku je zabranjena gospodarska uporaba prirodnih dobara. U nacionalnom parku dopušteno je obavljanje ugostiteljsko-turističkih i rekreacijskih djelatnosti koje su u ulozi posjećivanja i razgledavanja, te bavljenje poljoprivredom, ribolovom i obrtom na tradicionalan način, sukladno odredbama ovoga Zakona. Djelatnosti iz prethodne rečenice mogu se ograničiti radi očuvanja izvornosti prirode nacionalnog parka.*“.

Obveza donošenja Prostornog plana područja posebnih obilježja Nacionalnog parka Sjeverni Velebit (Plan) određena je člankom 69. Zakona o prostornom uređenju i gradnji („Narodne novine“, br. 76/07., 38/09., 55/11., 90/11.).

### GLAVNE ZNAČAJKE PROSTORA

Velebit je dio velikog Dinarskog sustava koji se pruža od istočnih Alpa do Šarsko-pinskog gorja i najdulja je planina u Dinaridima. Od Senja, odnosno prijevoja Vratnik do Zrmanje proteže se u dužini od 145 km, a u širini 10-30 km. Na pojas iznad tisuću metara otpada oko 30% površine. Morfološke i krajobrazne razlike uočljive su u oba smjera: sjeverni dio je širi, s više rastrganih vrhova i grebena, a južni užiji i homogeniji. Zapadne - primorske padine su otvoreni, stjenoviti krajolici dok su istočne - ličke padine sasvim obrasle šumom.

Park pripada spomenutom sjevernom, širem dijelu Velebita s više rastrganih vrhova i grebena i okvirno obuhvaća prostor između Borovog vrha, Markovog kuka i Babić Siče na sjeveru te Zečjaka i Štirovače na jugu. U tom je smjeru duljina Parka oko 17 km, a dimenzija u smjeru istok-zapad varira između 4 i 10 km. Visinski je raspon Parka oko 1000 metara. Najniže su točke na primorskoj strani u pojasu 600-700 m nadmorske visine, a najviše kote su neznatno ispod 1700 m nadmorske visine.

Područje Parka nema naselja pa tako niti stalnog stanovništva. Ključno značenje za njegovu dugoročno funkcioniranje ima stanovništvo rubnih naselja Parka kao i njegova vanjskog pojasa. Kontaktno područje Parka u suvremenom je razdoblju zahvaćeno negativnim demografskim procesima koji se ogledaju u jakoj depopulaciji, procesu starenja i demografskog izumiranja kao rezultat dugotrajnog, a povremeno i veoma intenzivnog iseljavanja stanovništva. Taj proces emigracije posljedica je početnog zaostajanja u društveno-gospodarskom razvoju za vrijeme vojno-krajiške uprave, nakon čega se u razdoblju industrijalizacije jaz u razvijenosti između Velebitske regije i razvijenijih dijelova Hrvatske još više produbio. Povijesni podaci govore o postojanju povremenih pastirskih naselja i nastambi te gospodarskih zgrada vezanih za korištenje šuma.

Park se nalazi u Ličko-senjskoj županiji na području Grada Senja. U rubnom području Parka smješteno je devet naselja, s ukupno približno 1000 stanovnika. U naselju Krasno okupljeno je 535 stanovnika što iznosi gotovo 55% stanovništva rubnog područja Parka.

## **ZAŠTITA PRIRODNIH VRIJEDNOSTI I KULTURNIH DOBARA**

Sukladno Stručnoj podlozi zaštite prirode, izrađene od strane Državnog zavoda za zaštitu prirode, određene su slijedeće zone i podzone:

### **Zona stroge zaštite (1)**

Zona stroge zaštite (1) obuhvaća područja velike prirodne vrijednosti čije je očuvanje od iznimne važnosti i koja ne zahtijevaju nikakve ili samo iznimne intervencije (vezane uz npr. invazivne alohtone vrste, intervencije u izvanrednim okolnostima i sl.). Zona stroge zaštite je podijeljena u dvije podzone - zonu najstrože zaštite (1a) u kojoj nije dopušteno posjećivanje te zonu vrlo stroge zaštite (1b) u kojoj se može dozvoliti ograničeno i kontrolirano posjećivanje. Aktivnosti koje se mogu izvoditi u zoni stroge zaštite (tj. obje njene podzone) su znanstvena istraživanja, praćenje stanja (monitoring) biološke i krajobrazne raznolikosti te intervencije u izvanrednim okolnostima.

### **Zona aktivne zaštite (2)**

Zona aktivne zaštite (2) obuhvaća područja velike vrijednosti za očuvanje gdje se očekuje značajan angažman uprave Parka u svrhu očuvanja, obnavljanja ili stvaranja vrijednosti očuvanja prirode. U nacionalnim parkovima Republike Hrvatske u ovu kategoriju trebala bi se uvrstiti sva područja koja bi bez aktivnog upravljanja promijenila svoje bitne karakteristike, bilo smanjenjem biološke raznolikosti i/ili smanjenjem raznolikosti krajobraza. Tipičan primjer takvih površina su travnjaci koji bi bez aktivnih zahvata (košnja, ispaša itd.) zarasli u šume.

### **Zona korištenja (3)**

Zona korištenja (3) obično obuhvaća područja niže vrijednosti za očuvanje i/ili područja gdje je tradicionalno prisutan određeni stupanj korištenja te se njima uglavnom upravlja u neke druge svrhe značajne za razvoj i funkcije zaštićenog područja. Ta je zona svojevrsan kompromis između korištenja i zaštite područja, a njezino korištenje mora biti u skladu s načelima održivog razvoja, bez da se naruši svrha i cilj zaštićenog područja.

Unutar granica Parka odnosno unutar navedenih zona nalaze se zaštićena područja proglašena prema Zakonu o zaštiti prirode prije proglašenja Nacionalnog parka Sjeverni Velebit.

Proglašena područja s posebnom zaštitom su:

- strogi rezervat Hajdučki i Rožanski kukovi, površine 1.296 ha
- posebni floristički rezervat Zavižan-Balinovac-Zavižanska kosa, površine 121 ha
- posebni floristički rezervat Visibaba, 78 ha i
- spomenik parkovne arhitekture Velebitski botanički vrt, površine 49 ha.

### **Kulturna dobra unutar Nacionalnog parka Sjeverni Velebit**

**Zaštićena kulturna dobra i kulturna baština** koja će se obnavljati sukladno posebnim propisima, predstavlja značajan resurs za gospodarski razvitak poglavito vezan uz turizam. U kontekstu razvojnih mogućnosti Parka, uzimajući u obzir njegovu osnovnu zadaću proizašlu iz statusa Parka, a uz valorizaciju njegove posjećenosti, baština predstavlja izvanredne preduvjete da se do sada nedovoljno prezentirana i obnovljena kvalitetnije iskoristi kao razvojni resurs. Prezentacija kulturne baštine u sklopu prezentacije i posjećivanja Parka tek je u začetku. Mogućnosti za to leže u uređenju tradicijskih seoskih ambijenata i prezentaciji arheološke baštine.

Za kulturna dobra nad kojima nije uspostavljena zaštita, a koja su ovim Planom predložena za zaštitu (sukladno Zakonu o zaštiti i očuvanju kulturnih dobara), preventivnu zaštitu, registraciju, potrebno je pokrenuti postupak zaštite. Navedeno se odnosi na kulturna dobra: Mirovo, Struge - Zelengrad, Povijesna cesta Jablanac - Štirovača i Grčki zid.

Zaštitu i očuvanje kulturnih dobara od lokalnog značaja koju provode tijela lokalne uprave i samouprave odnosi se na: Zavižan, Alan, Štirovača, Zabudim, Dundović Pod, Vujinac, Ripište, Vukušić Duliba, Miškulinska Duliba, Jukić Duliba, Legačka Duliba, Borove Vodice, Modrić Dolac, Paljež, Žive Vodice, Ječmište - Podgora, Zlatkina Njiva, Markov Kuk.

Velebitski stanovi javljaju se na tri visinska pojasa: *na podima*, u *nadgorju* i na *vrhgorju*. Visinski pojasevi odgovaraju velebitskim terasama koje su u zoni sjevernog Velebita u blagom porastu od sjevera prema jugu za 350-400 m.

Stanovi na *podima* uglavnom su bili većih dimenzija i solidnije građeni od onih u *nadgorju* i *vrhgorju*. Stanovi na *podima* bili su podizani uz neki dolac, jer se za vrijeme boravka u planini vodila i dopunska poljoprivreda (tipično za mediteranski prostor, više kultura zajedno). Većina velebitskih stanova građena je iz kamene građe, pravokutnog oblika u tehnici suhozida. Konstrukcija stanova je istovjetna kolibama na cijelom dinarskom kulturnom arealu. U nižim predjelima velebitskog primorja, od 100 do 600 m, javlja se još jedan oblik stočarskih objekata tzv. *dvori*. Oni su građeni iz klesanog kamena. U njima se stoka zadržavala preko čitave zime.

Stočarske stanove obilježava, prije svega, skromnost, u građevnim rješenjima i oblicima, korištenje prirodnog materijala i izvanredno skladno uklapanje u okvir prirodnog okoliša. Kako su izgrađivane kao sezonski, privremeni objekti, nisu, ovisno o vrsti građe, tako dugovječni u odnosu na njihovu izvornost, odnosno arhaiku u pojavnosti kao kulturnog elementa izrazito duga kontinuiteta. Pri izboru lokacije vodilo se računa o dobroj zavjetrini, mjestu blizu eventualno izvora vode, pristupnog puta i dobroj preglednosti neposredne okoline. Obično se koristi i konfiguracija terena te su stanovi jednim dijelom vezani uz stijenu ili su djelomice ukopani u zemlju. Izbor kosog zemljišta omogućuje dobar pregled i kontrolu nad okolicom, otvara veći priklon suncu, a u nuždi služi i dobroj obrani.

Prostorni razmještaj tradicijskih naselja, tipično formirane ruralne cjeline vezane uz prirodna obilježja terena i još uvijek vidljiv raspored obradivih površina te tradicijski način uporabe i gospodarenja prostorom u skladu s prirodnim datostima krajolika, osnovne su antropogene karakteristike ovog prostora. Prema valorizacijskim kriterijima kulturna baština je djelomično regionalnog, ali u najvećoj mjeri lokalnog značaja, te posjeduje povijesnu, arhitektonsku, etnološku i dokumentarnu vrijednost.

## NAMJENA I KORIŠTENJE PROSTORA

Osnovna koncepcija uređenja Parka temelji se na održavanju prirodnih sastavnica i dijelova tradicijski kultiviranog krajolika uz mogućnost obavljanja djelatnosti kao što je poljoprivreda i stočarstvo te specifičan oblik turizma kojem je osnovni motiv razgledavanje, planinarenje, dijelom rekreacija i dakako istraživački/znanstveni rad.

Na području Parka nalaze se pretežno šumska tla, a značajne površine zauzima kamenjar na dolomitu i vapnencu, naročito na primorskoj strani. Tek male površine pripadaju poljoprivrednim tlima odavno napuštenih oranica i pašnjaka. Preostala poljoprivredna tla u granicama, a naročito ona izvan granica Parka, treba sačuvati u funkciji obnove pašnjačkih i poljoprivrednih površina u novonastalim uvjetima kao poticaj razvoja domicilnog stanovništva. Te su aktivnosti osobito u funkciji održanja biološke raznolikosti, tradicijskog načina života i oplemenjivanja pejzažne vrijednosti krajolika.

U skladu s obilježjima prostora i obavljanja mogućih djelatnosti i aktivnosti planom su određene:

- površine osnovne namjene: šume posebne namjene; travnjaci - pašnjaci i livade (poljoprivredne površine); gole stijene i točila, kamenjar; zone s ostacima tradicijske gradnje (stočarski stanovi, gospodarske zgrade, suhozidi, šterne i dr.); zone zatečene izgradnje - zgrade povremenog boravka sa planiranom sanacijom; botanički vrt
- površine korištenja - sustav posjećivanja: ulazi u Park (glavni/sekundarni); zone intenzivnog posjećivanja; ulazno - recepcijski i informacijski lokaliteti; poučne zone; planinarske zgrade (dom, kuća, sklonište); šumarske zgrade (lugarnice, bivše staje); meteorološka postaja i opservatorij; ostale zgrade u sustavu posjećivanja
- glavni ulazi u Park su: Babić Siča, Štirovača, Alan
- sekundarni ulazi su: Ledena draga, Begovača, Mrkvište, Velike Brisnice, Gornja Klada

- pojedinačne zgrade i sadržaji unutar površina osnovne namjene (kapela, lokva, vodosprema/šterna, izvor, osmatračnica, vidikovac)
- skupine tradicijskih građevina (ostaci stočarskih stanova), izvori, lokve i šterne
- cestovna infrastruktura (županijska cesta, nerazvrstane ceste, poučna planinarska staza - Premužičeva staza, ostale planinarske staze, biciklističke rute, parkirališta) te
- građevine i koridori ostale infrastrukture.

Područje posjećivanja je prostor s više funkcija i zgrada te intenzivnim korištenjem otvorenog prostora, a lokaliteti su pojedinačne zgrade ili sklopovi zgrada. Područja i lokaliteti su određeni kao postojeći u okviru kojih se omogućava rekonstrukcija i uređenje novih sadržaja.

Ovim se Planom osigurava istraživanje trase napuštene transportne žičare Stinica - Alan, odnosno izrada prostorno programskog rješenja kojim će se dokazati opravdanost i način njenog uklanjanja ili zadržavanja pojedinih elemenata (stupa i dr.) kao ostatka industrijske arhitekture. Plan zadržava postojeće zgrade bivše transportne žičare u funkciji usluga Parka koje se privode namjeni posjećivanja, prezentacije, servisa i dr. Postojeće zgrade mogu se rekonstruirati i/ili izgraditi nove zgrade na mjestu i u gabaritima postojećih. Za njih će se izraditi idejno rješenje.

Ovim se Planom ne predviđa određivanje građevinskog područja naselja, već je određena zona zatečene gradnje na lokalitetu Alan, koja će se sanirati sukladno važećim propisima. Ostale pojedinačne zgrade koje je moguće zadržati i koje su u skladu s Odredbama ovog Plana, tretiraju se kao izgradnja izvan građevinskog područja prvenstveno u funkciji poljoprivrede, odnosno kao pojedinačni subjekti/sklopovi na površinama druge namjene (npr. planinarski domovi, planinarske kuće i dr.), a obnavljaju se sukladno posebnim propisima.

Planinarske i druge staze, te razgledavanje područja i lokaliteta, koristiti će se i uređivati kontrolirano i organizirano, koliko je to nužno, a sve u skladu s Planom upravljanja i pratećim aktima te Pravilnikom o unutarnjem redu.

### **Sustav posjećivanja**

Prostorna koncepcija organizacije posjećivanja temelji se na prometnoj dostupnosti (ulazima, tranzitu), lokalitetima zadržavanja i boravka u prirodi, mreži zgrada s funkcijama posjećivanja i mreži servisnih funkcija Javne ustanove.

U Park posjetitelji prilaze cestom iz Krasna, Svetog Jurja, Jablanca i Kosinja, a glavni prilaz sa uslugama koje pruža Javna ustanova je iz Krasna. Planirana su tri glavna ulaza: Babić Siča, Štirovača i Alan koji sadrže minimalne funkcije: naplata ulaznica, informacijska točka, sanitarije, parkiralište, nadzorničku postaju. Ulazne i prateće funkcije uređuju se u postojećim zgradama i na prostoru neposredno uz njih, a parkirališni prostor mora se urediti uz postojeću javnu prometnicu. Uz glavne ulaze planirano je i nekoliko sekundarnih ulaza: Ledena draga, Begovača, Mrkvište, Velike Brisnice i Gornja Klada. Sekundarni ulazi sadrže minimalno info točku i prostor za odmor posjetitelja (nadstrešnice, klupe i dr.).

Ulaze u Park prate i sadržaji informacija, distribucije po itinererima, usluge, sanitarije, službe Parka, te u pravilu parkiralište na kojem se zadržava kolni promet i organizira unutrašnji promet.

Zone intenzivnog posjećivanja obuhvaćaju veće površine i komplekse sa svim sadržajima posjećivanja i upravljanja Parkom te okupljanja većeg broja posjetitelja uz odvijanje odgovarajućih aktivnosti prema posebnom programu i uvjetima, a to su: *Zavižan* - planinarski dom s ulaznim prostorom Botaničkog vrta, kapelom, pratećim zgradama te planinskim opservatorijem; *Štirovača* - izletišta sa smještajnim i pratećim zgradama/objektima oivičeno rubom šume; *Alan* - planinarski dom, zatečene zgrade i sadržaji namijenjeni Javnoj ustanovi; *Lubenovac* - preventivno zaštićene povijesne ruralne cjeline, planinarska kuća i sadržaji u funkciji Javne ustanove.

Ostali lokaliteti i pojedinačne zgrade/građevine smješteni su u sklopu posjetiteljskih i ulaznih zona ili izdvojeno, a kako slijedi: postojeća meteorološka postaja u sklopu lokaliteta Zavižan; meteorološki planinski opservatorij na području Zavižana; planinarske zgrade: Rossijeva

koliba-sklonište, planinarska kuća Lubenovac; šumarske zgrade (postojeće lugarnice, šumarske kuće, staje, botanička stanica); ostale zgrade za upravljanje Parkom i posjećivanje; vidikovci; osmatračnica; poučne zone.

## **INFRASTRUKTURA**

Načelno je tehnički standard svih javnih cesta u Parku ispod propisane razine, ali u odnosu na relativno niski promet, klimu, reljef, troškove gradnje i održavanja zadovoljava sadašnje potrebe. Glavni su problemi otežano održavanje makadamskih cesta na strmim dionicama zbog jake erozije i otežano odvijanje prometa po rubnim cestama uz Park zbog uskog kolnika gdje se osobna vozila i autobusi posjetitelja mimoilaze s teškim šumarskim vozilima. Planira se etapna rekonstrukcija spomenutih dijelova cestovne mreže. U prvoj etapi uredila bi se ugibališta svakih cca 500 m i bliže ako je potrebno zbog preglednosti ceste, a u drugoj etapi cjelovito bi se uredila cesta prema projektu.

Iskoristive vodne pojave u granicama Parka po zalihama su skromne i glavnim dijelom ograničene na cisterne i lokve, osim dva stalna izvora. Na području Parka ne može se govoriti o vodnom gospodarstvu u klasičnom smislu, ali je očito da postojanje planinarskih, šumarskih i drugih zgrada gdje stalno ili povremeno borave ljudi zahtijeva odgovarajuću (barem minimalnu) vodoopskrbu i sukladno tomu primjerenu odvodnju.

Na lokalitetima Zavižan, Alan i Štirovača određuje se odvesti sanitarne otpadne vode u sabirne nepropusne jame koje treba prazniti van granica Parka. Za lokalitete planinarskih skloništa i manjih domova određuje se izgradnja kompostnih sanitarija, a kod organizacije većih skupova na pojedinim lokalitetima i kod izgradnje objekata moguće je povremeno koristiti kemijske sanitarne ili slične uređaje.

Elektroopskrba je dosada riješena na lokalitetu Zavižan. Unutar Parka svi vodovi vodit će se, odnosno rekonstruirati postojeći, podzemno, u koridoru prometnica. Oni koji nisu priključeni na elektro mrežu koristiti će agregate i/ili obnovljive izvore energije (solarne panele i sl.). Obnovljene i postojeće zgrade za povremeni boravak (stočarski stanovi) neće se priključivati na elektro mrežu.

Područje Parka ne predviđa se priključivati na fiksnu telekomunikacijsku mrežu već se koriste GSM i radio veze sa govornicama na posjetiteljskim lokalitetima. Postavljanje GSM antenskih stupova regulirano je Prostornim planom Ličko-senjske županije.

## 10. PRESLIKA OVLAŠTENJA



### REPUBLIKA HRVATSKA

HRVATSKA KOMORA ARHITEKATA

Klasa: UP/I-350-07/10-01/ 3648  
Urbroj: 505-10-1  
Zagreb, 23. rujna 2010. godine

Na temelju članka 96.st.4. i članka 103.st.2. Zakona o arhitektonskim i inženjerskim poslovima i djelatnostima u prostornom uređenju i gradnji («Narodne novine» br. 152/08) te članka 8.st.1. Statuta Hrvatske komore arhitekata ("Narodne novine", br. 64/09), Odbor za upis Hrvatske komore arhitekata u sastavu Tomislav Čurković, ovl.arh., predsjednik Hrvatske komore arhitekata i Željka Jurković, ovl.arh., Zoran Boševski, ovl.arh., Vladimir Kasun, ovl.arh., i Igor Rožić, ovl.arh., članovi Odbora za upis, rješavajući po Zahtjevu za upis ANTE PAŠALIĆ, dipl.ing.arh., GOSPIĆ, T.UJEVIĆA 10, donosi

### RJEŠENJE

1. U **Imenik ovlaštenih arhitekata** upisuje se **ANTE PAŠALIĆ**, dipl.ing.arh., GOSPIĆ, u stručni smjer za: **ovlašteni arhitekt urbanist** pod rednim brojem **3648**, s danom upisa **22.09.2010.** godine.
2. Upisom u **Imenik ovlaštenih arhitekata**, ANTE PAŠALIĆ, dipl.ing.arh., stječe pravo na uporabu strukovnog naziva "**ovlašteni arhitekt urbanist**" i pravo na obavljanje stručnih poslova temeljem članka 56., 58., 62., 63. i 64. Zakona o arhitektonskim i inženjerskim poslovima i djelatnostima u prostornom uređenju i gradnji, te članka 24.st.1.alineja 1. Statuta Hrvatske komore arhitekata, te ostala prava i dužnosti sukladno zakonu, aktima Komore, posebnim zakonima i propisima donesenim temeljem tih zakona.
3. Ovlašteni arhitekt poslove iz točke 2. izreke ovoga Rješenja dužan je obavljati stvarno i stalno, te sukladno temeljnim načelima i pravilima struke koje treba poštivati ovlašteni arhitekt.
4. Ovlaštenom arhitektu Hrvatska komora arhitekata izdaje "**arhitektonsku iskaznicu**" i "**pečat**", koji su trajno vlasništvo Komore.
5. Ovlašteni arhitekt dobiva putem Hrvatske komore arhitekata Potvrdu o polici osiguranja od profesionalne odgovornosti kod odabranog osiguravatelja. Polica se izdaje za razdoblje od godinu dana i obnavlja se svake godine. Premija osiguranja plaća se sa članarinom, odnosno uračunava se u iznos članarine.
6. Ovlašteni arhitekt dužan je plaćati Hrvatskoj komori arhitekata članarinu i ostala davanja koja utvrde tijela Komore, osim u slučaju mirovanja članstva i privremenog prekida obavljanja strukovne djelatnosti, a pri prestanku članstva podmiriti sve dospjele financijske obveze prema Komori.

## Obrazloženje

ANTE PAŠALIĆ, dipl.ing.arh., podnio je dana 19.07.2010. godine zahtjev za upis u Imenik ovlaštenih arhitekata Hrvatske komore arhitekata.

Odbor za upis Hrvatske komore arhitekata proveo je na sjednici održanoj 22.09.2010. godine postupak razmatranja dostavljenog potpunog zahtjeva imenovanog, te je temeljem članka 96.st.4. i članka 103.st.2. Zakona o arhitektonskim i inženjerskim poslovima i djelatnostima u prostornom uređenju i gradnji, te članka 8.st.1. Statuta Hrvatske komore arhitekata donio rješenje kojim se zahtjev usvaja.

Ovlašteni arhitekt stekao je pravo na uporabu strukovnog naziva «ovlašteni arhitekt», te pravo na obavljanje stručnih poslova temeljem članaka 56., 58., 62., 63. i 64. Zakona o arhitektonskim i inženjerskim poslovima i djelatnostima u prostornom uređenju i gradnji, te članka 24.st.1.alineja 1. Statuta Hrvatske komore arhitekata, te ostala prava i dužnosti sukladno zakonu, aktima Komore, posebnim zakonima i propisima donesenim temeljem tih zakona, upisom u Imenik ovlaštenih arhitekata Hrvatske komore arhitekata, i to pravo mu traje dok traje polica osiguranja od profesionalne odgovornosti, odnosno do izricanja stegovne kazne iz članka 120.st.1.alineja 2. i 3. Zakona o arhitektonskim i inženjerskim poslovima i djelatnostima u prostornom uređenju i gradnji, u vezi sa člankom 74.st.1. Statuta Hrvatske komore arhitekata.

Ovlašteni arhitekt, osim u slučaju mirovanja članstva, dobiva putem Hrvatske komore arhitekata Potvrdu o polici osiguranja od profesionalne odgovornosti kod odabranog osiguravatelja. Polica se izdaje za razdoblje od godinu dana i obnavlja se svake godine, sukladno članku 10.st.2. Statuta Hrvatske komore arhitekata. Premija osiguranja plaća se sa članarinom, odnosno uračunava se u članarinu, sukladno članku 10.st.3. Statuta Hrvatske komore arhitekata.

Upisom u Imenik ovlaštenih arhitekata imenovani je stekao pravo na "pečat" i "arhitektonsku iskaznicu" koje mu izdaje Hrvatska komora arhitekata, a koji su trajno vlasništvo Komore temeljem članka 9. st.1 Statuta Hrvatske komore arhitekata.

Sva prethodno navedena prava obvezuju ovlaštenog arhitekata na redovno i uredno plaćanje članarine u skladu s člankom 27. Statuta Hrvatske komore arhitekata.

Ovlašteni arhitekt dužan je obavljati poslove projektiranja i/ili stručnog nadzora građenja samostalno u vlastitom uredu, zajedničkom uredu, projektantskom društvu ili drugoj pravnoj osobi registriranoj za tu djelatnost temeljem članka 19.st.1. Zakona o arhitektonskim i inženjerskim poslovima i djelatnostima u prostornom uređenju i gradnji.


Ovlašteni arhitekt dužan je u obavljanju poslova projektiranja i/ili stručnog nadzora građenja poštivati odredbe Zakona o arhitektonskim i inženjerskim poslovima i djelatnostima u prostornom uređenju i gradnji, Zakona o prostornom uređenju i gradnji i posebnih zakona, te osigurati da obavljanje poslova projektiranja i/ili stručnog nadzora bude u skladu s načelima i pravilima struke, koja treba poštivati ovlašteni arhitekt.

Na temelju svega prethodno navedenog, riješeno je kao u izreci ovoga Rješenja.

### Pouka o pravnom lijeku

Protiv ovog Rješenja žalba nije dopuštena, ali se može pokrenuti upravni spor podnošenjem tužbe Upravnom sudu Republike Hrvatske, u roku od 30 dana od primitka ovog Rješenja.

Predsjednik Hrvatske komore arhitekata  
TOMISLAV ČURKOVIĆ, ovl.arh.



Dostaviti:

1. ANTE PAŠALIĆ, 53000 GOSPIĆ, T.UJEVIĆA 10
2. U Zbirku isprava Komore



JAVNA USTANOVA  
**ZAVOD ZA PROSTORNO UREĐENJE**

**LIČKO - SENJSKE ŽUPANIJE**

53000 Gospić, Dr. Franje Tuđmana 4

e-mail: z p g s @ g s . t - c o m . h r

tel: 053 / 588-214, fax: 053 / 588-286

**KLASA: 022-06/11-01/01**

**URBROJ: 2125/64-11-01**

**Gospić, 17. svibnja 2011. godine**

Na temelju članka 40. Zakona o prostornom uređenju i gradnji („Narodne novine“, broj 76/07 i 38/09) ravnatelj Zavoda za prostorno uređenje Ličko-senjske županije donosi

**RJEŠENJE**  
**o imenovanju odgovornog voditelja**

**I.**

Za odgovornog voditelja na izradi Prijedloga Prostornog plana područja posebnih obilježja Nacionalnog parka „Sjeverni Velebit“ imenujem ovlaštenog arhitekta urbanista Antu Pašalića, dipl.ing.arh. (ovlaštenje broj: 3648).

**II.**

Ovo Rješenje stupa na snagu danom donošenja.



**RAVNATELJ**

**Stipe Mudrovčić, dipl.ing.građ.**

Dostaviti:

1. Ante Pašalić, osobno
2. Personalni dosje
3. Arhiva



**REPUBLIKA HRVATSKA**  
HRVATSKA KOMORA ARHITEKATA  
I INŽENJERA U GRADITELJSTVU

Klasa: UP/I-350-07/91-01/179  
Urbroj: 314-01-99-1  
Zagreb, 31. srpnja 1999.

Na temelju članaka 24. i 50. Zakona o Hrvatskoj komori arhitekata i inženjera u graditeljstvu (Narodne novine, broj 47/98), Odbor za upise razreda arhitekata, rješavajući po zahtjevu Mirjane Hrovat, dipl.ing.arh. iz Zagreba, Kneza Mislava 12, za upis u imenik ovlaštenih arhitekata, donio je sljedeće

**RJEŠENJE**

1. U **Imenik ovlaštenih arhitekata** upisuje se **MIRJANA HROVAT**, (JMBG 1502951350335), dipl.ing.arh. iz Zagreba, u stručni smjer **ovlaštenih arhitekata**, pod rednim brojem **233**, s danom upisa **30. listopada 1998. godine**.
2. Upisom u **Imenik ovlaštenih arhitekata**, Mirjana Hrovat, dipl.ing.arh. iz Zagreba, stječe pravo na uporabu strukovnog naziva "**ovlašteni arhitekt**" i pravo na obavljanje poslova temeljem članka 25. Zakona o Hrvatskoj komori arhitekata i inženjera u graditeljstvu, a u svezi sa člankom 4. stavkom 1. Statuta Hrvatske komore arhitekata i inženjera u graditeljstvu, te ostala prava i dužnosti sukladno posebnim propisima.
3. Ovlaštenom arhitektu izdaje se "**arhitektonska iskaznica**" i stječe pravo na uporabu "**pečata**".

**Obrazloženje**

Mirjana Hrovat, dipl.ing.arh. iz Zagreba, podnijela je Zahtjev za upis u Imenik ovlaštenih arhitekata.

Odbor za upise razreda arhitekata proveo je postupak u povodu dostavljenog Zahtjeva, te je temeljem članka 24. stavka 2. Zakona o Hrvatskoj komori arhitekata i inženjera u graditeljstvu (Narodne novine, broj 40/99), a u svezi sa člankom 5. stavkom 4. i člankom 18. Statuta Hrvatske komore arhitekata i inženjera u graditeljstvu (Narodne novine, broj 40/99), riješeno kao u izreci.

Upisom u Imenik ovlaštenih arhitekata imenovana stječe pravo na izradu i uporabu pečata, sukladno članku 35. Statuta Hrvatske komore arhitekata i inženjera u graditeljstvu i na izdavanje "arhitektonske iskaznice".

Na temelju članka 141. stavka 1. točke 1. Zakona o općem upravnom postupku (Narodne novine, broj 53/91), predmet je riješen po skraćenom postupku.

#### Pouka o pravnom lijeku

Protiv ovog Rješenja žalba nije dopuštena, ali se može pokrenuti upravni spor podnošenjem tužbe Upravnom sudu Republike Hrvatske, u roku 30 dana od dana primitka ovog Rješenja.



#### Dostaviti:

1. Mirjani Hrovat,  
Zagreb, Kneza Mislava 12  
uz povratak potvrde o izvršenoj dostavi
2. U Zbirku isprava Komore
3. Pismohrana Komore



**REPUBLIKA HRVATSKA**  
MINISTARSTVO ZAŠTITE OKOLIŠA,  
PROSTORNOG UREĐENJA I  
GRADITELJSTVA

10000 Zagreb, Ulica Republike Austrije 20  
Tel: 01/37 82-444 Fax: 01/37 72-822

Uprava za prostorno uređenje

Klasa: UP/I-350-02/08-07/33

Ur.br.: 531-06-08-2

Zagreb, 16. lipnja 2008.

Ministarstvo zaštite okoliša, prostornog uređenja i graditeljstva, povodom zahtjeva tvrtke „URBAN DESIGN“ d.o.o. iz Zagreba, Kneza Mislava br. 12, zastupane po direktoru: Mirjana Hrovat, dipl.ing.arh., za izdavanje suglasnosti za obavljanje stručnih poslova prostornog uređenja, na temelju odredbe članka 8.a stavka 1. Zakona o prostornom uređenju („Narodne novine“, br. 30/94, 68/98, 61/00, 32/02 i 100/04), a u svezi s odredbom članka 353. Zakona o prostornom uređenju i gradnji („Narodne novine“, br. 76/07), donosi

### RJEŠENJE

I. „URBAN DESIGN“ d.o.o. – u iz Zagreba, Kneza Mislava br. 12, daje se suglasnost za obavljanje svih **stručnih poslova prostornog uređenja** iz čl. 1. i 2. Pravilnika o davanju i oduzimanju suglasnosti za obavljanje stručnih poslova prostornog uređenja („Narodne novine“ br. 24/08).

II. Pravna osoba iz točke I. izreke ovoga rješenja dužna je Ministarstvu zaštite okoliša, prostornog uređenja i graditeljstva dostaviti obavijest i dokumentaciju o naknadnoj promjeni uvjeta značajnih za davanje ove suglasnosti najkasnije u roku od 30 dana od dana nastanka promjene.

III. Suglasnost iz točke I. izreke ovoga rješenja oduzet će se ako pravna osoba prestane ispunjavati uvjete propisane za davanje suglasnosti ili ako poslove navedene u suglasnosti obavlja protivno propisima koji uređuju prostorno uređenje.

### Obrazloženje

„URBAN DESIGN“ d.o.o. iz Zagreba, Kneza Mislava br. 12, podnio je ovom Ministarstvu zahtjev za davanje suglasnosti za obavljanje stručnih poslova prostornog uređenja.

Uz zahtjev je priložio sve dokaze propisane člankom 5. navedenog Pravilnika o davanju i oduzimanju suglasnosti za obavljanje stručnih poslova prostornog uređenja, i to za slijedeće zaposlenike:

- Mirjana Hrovat, dipl.ing.arh., ovlaštenu arhitekt, br. ovl. 233,
- Radovan Muck, dipl.ing.arh.
- Tomislav Doležal, dipl.ing. grad

Uvidom u navedenu dokumentaciju utvrđeno je da podnositelj zahtjeva ispunjava sve uvjete za izdavanje zatražene suglasnosti, propisane odredbama članka 2. navedenog Pravilnika.

Slijedom izloženog, a na temelju odredbe članka 202. stavak 1. Zakona o općem upravnom postupku u Republici Hrvatskoj („Narodne novine“ br. 53/91 i 103/96 – Presuda Ustavnog suda), riječeno je kao u točki I. izreke ovog rješenja.

U točki II. izreke ovoga rješenja odlučeno je u skladu s člankom 9. stavkom 3. Pravilnika o davanju i oduzimanju suglasnosti za obavljanje stručnih poslova prostornog uređenja.

Upozorenje iz točke III. izreke ovog rješenja u skladu je s člankom 39. Zakona o prostornom uređenju i gradnji.

Upravna pristojba u državnim biljezima u iznosu od 70 kn po TAR. br. 1. i 2. Tarife upravnih pristojbi Zakona o upravnim pristojbama („Narodne novine“ br. 8/96 i 110/04) naljepljena je na zahtjevu i poništena je.

#### UPUTA O PRAVNOM LIJEKU:

Ovo rješenje je konačno u upravnom postupku, te se protiv njega ne može izjaviti žalba, ali se može pokrenuti upravni spor pred Upravnim sudom Republike Hrvatske.

Upravni spor pokreće se tužbom koja se podnosi u roku od 30 dana od dana dostave ovog rješenja i predaje se neposredno ili preporučeno poštom Upravnom sudu Republike Hrvatske.



#### Dostaviti:

1. „URBAN DESIGN“ d.o.o., Zagreb, Kneza Mislava br. 12,
2. Evidencija suglasnosti, ovdje
3. Spis, ovdje

REPUBLIKA HRVATSKA  
TRGOVAČKI SUD U ZAGREBU

Tt-01/2737-3 MBS:080394625

R J E Š E N J E

Trgovački sud u Zagrebu, po sudu toga suda Nevenka Marković, u registarskom predmetu upisa osnivanja društva sa ograničenom odgovornošću, po prijedlogu predlagatelja URBAN DESIGN, društvo s ograničenom odgovornošću za prostorno i urbanističko planiranje, projektiranje i inženjering, Zagreb, Kneza Mislava 12, dana 15.05.2001.

r i j e š i o j e

u sudski registar kod ovoga suda upisati:

osnivanje društva s ograničenom odgovornošću

pod tvrtkom/nazivom URBAN DESIGN, društvo s ograničenom odgovornošću za prostorno i urbanističko planiranje, projektiranje i inženjering, sa sjedištem u Zagreb, Kneza Mislava 12, u registarski uložak s matičnim brojem subjekta upisa (MBS) 080394625, prema podacima utvrđenim u prilogu ovoga rješenja ("Podaci za upis u sudski registar"), koji je njegov sastavni dio.

TRGOVAČKI SUD U ZAGREBU

U Zagrebu, 15. svibnja 2001. godine



S U D A C

Nevenka Marković

Uputa o pravnom sredstvu:

Pravo na žalbu protiv ovog rješenja ima sudionik ili druga osoba koja za to ima pravni interes. Žalba se podnosi u roku od 8 (osam) dana Visokom trgovačkom sudu Republike Hrvatske u dva primjerka, putem prvostupanjskog suda. Predlagatelj nema pravo žalbe.

TRCOVAČKI SUD U ZAGREBU  
Tt-01/2737-3

MBS: 080394625  
Datum: 15.05.2001

PODACI ZA UPIS U GLAVNU KNJIGU  
SUDSKOG REGISTRA  
(prilog uz rješenje)

Pod brojem upisa 1 za tvrtku URBAN DESIGN, društvo s ograničenom odgovornošću za prostorno i urbanističko planiranje, projektiranje i inženjering upisuje se:

=====

SUBJEKT UPISA

-----

TVRTKA/NAZIV:

URBAN DESIGN, društvo s ograničenom odgovornošću za prostorno i urbanističko planiranje, projektiranje i inženjering

SKRAĆENA TVRTKA/NAZIV:

URBAN DESIGN, d.o.o.

SJEDIŠTE:

Zagreb, Kneza Mislava 12

PREDMET POSLOVANJA - DJELATNOSTI:

- \* -obavljanje svih poslova vezanih za prostorno uređenje
  - \* -građenje, projektiranje i nadzor nad građenjem
  - \* -pružanje usluga u nautičkom, seljačkom, zdravstvenom, kongresnom, športskom, lovnom i drugim oblicima turizma
  - \* -usluge savjetovanja odnosno pružanja i korištenja znanja i informacija u gospodarstvu
  - \* -zastupanje stranih tvrtki
  - \* -kupnja i prodaja robe
  - \* -obavljanje trgovačkog poslovanja i posredovanja na domaćem i stranom tržištu
- 74.83 Tajničke i prevoditeljske djelatnosti

ČLANOVI DRUŠTVA / OSNIVAČI:

Mirjana Hrovat-Polak, JMBG: 1502951335303  
Zagreb, Kneza Mislava 12  
jedini osnivač d. o. o.

ČLANOVI UPRAVE / LIKVIDATORI:

Mirjana Hrovat-Polak, JMBG: 1502951335303  
Zagreb, Kneza Mislava 12  
direktor  
zastupa Društvo pojedinačno i samostalno

TEMELJNI KAPITAL:

20,000.00 kuna



TRCOVAČKI SUD U ZAGREBU  
Tt-01/2737-3

MBS: 080394625  
Datum: 15.05.2001

PODACI ZA UPIS U CLAVNU KNJIGU  
SUDSKOG REGISTRA  
(prilog uz rješenje)

Pod brojem upisa 1 za tvrtku URBAN DESIGN, društvo s ograničenom odgovornošću za prostorno i urbanističko planiranje, projektiranje i inženjering upisuje se:

=====

SUBJEKT UPISA

-----

PRAVNI ODNOSI:

Pravni oblik:

društvo s ograničenom odgovornošću

Osnivački akt:

Izjava o osnivanju društva s ograničenom odgovornošću od 03. svibnja 2001. godine.

U Zagrebu, 22. svibanj 2001.

S U D A C  
Nevenka Marković

