




B. GRAFIČKI DIO

1.	KORIŠTENJE I NAMJENA PROSTORA	1: 25 000
2.	INFRASTRUKTURNI SUSTAVI I MREŽE	1: 25 000
3.a.	UVJETI KORIŠTENJA I ZAŠTITE PROSTORA - ZAŠTITA PRIRODNIH VRIJEDNOSTI - ZAŠTITA KULTURNIH DOBARA	1: 25 000
3.b.	UVJETI KORIŠTENJA I ZAŠTITE PROSTORA - ZONE ZAŠTITE PRIRODE	1: 25 000
4.	DETALJNI UVJETI UREĐENJA PROSTORA LOKALITETA ALAN	1: 2 000




PROSTORNI PLAN NACIONALNOG PARKA SJEVERNI VELEBIT

1. KORIŠTENJE I NAMJENA PROSTORA










GRANICE

-  granica obuhvata prostornog plana Nacionalnog parka Sjeverni Velebit
-  općinska / gradska granica
-  granica naselja












SUSTAV SREDIŠNJIH NASELJA I RAZVOJNIH SREDIŠTA ŠIREG PODRUČJA

-  područno i veće lokalno (malo razvojno) središte
-  manje lokalno (poticajno razvojno) središte
-  ostala naselja









OSNOVNA NAMJENA PROSTORA

-  šume posebne namjene
-  travnjaci (poljoprivredne površine)
-  gole stijene i točila
-  kultivirane poljoprivredne površine zone tradicijske gradnje (stočarski stanovi, suhozidi)
-  zone zatečene izgradnje (sanacija)
-  botanički vrt
-  izvor
-  vodosprema / štema
-  lokva

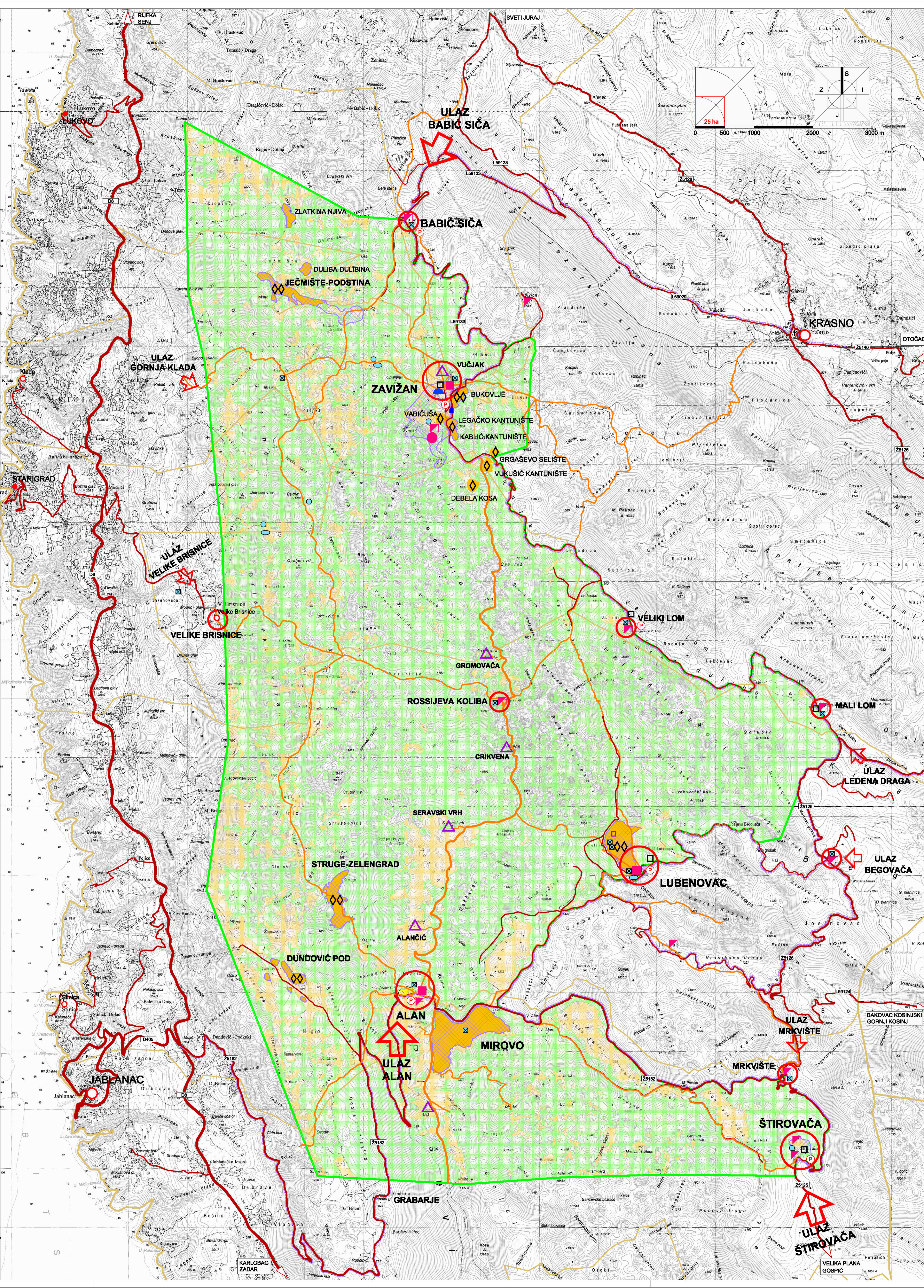
SUSTAV POSJEĆIVANJA

-  ulazi u Nacionalni park (glavni / sekundarni)
-  zone intenzivnog posjećivanja
-  ulazno - recepcijski i informacijski lokaliteti
-  poučna zona
-  planinarski dom / kuća
-  planinarsko sklonište / lugarnica
-  ostale zgrade u sustavu posjećivanja
-  kapela
-  vidikovac
-  osmatračnica
-  meteorološka postaja i opservatorij

PROMETNICE

-  državna cesta (izvan obuhvata)
-  županijska cesta
-  lokalna cesta
-  nerazvrstane ceste (šumske ceste i kolni putovi)
-  poučna planinarska staza - Premužičeva staza
-  ostale planinarske staze
-  biciklističke rute
-  parkiralište

REPUBLIKA HRVATSKA		
Naziv prostornog plana: PROSTORNI PLAN NACIONALNOG PARKA SJEVERNI VELEBIT		
Naziv kartografskog prikaza: KORIŠTENJE I NAMJENA PROSTORA		
Broj kartografskog prikaza: 1.	Mjerilo kartografskog prikaza: 1 : 25 000	
Osnova za izradu Plana: Program prostornog uređenja Republike Hrvatske; Zakon o prostornom uređenju i gradnji (NN br. 78/07, 38/09, 52/11, 90/11.)	Odluka Hrvatskog sabora o donošenju Plana: Narodne novine br.	
Javna rasprava: 26.07.2011.	Javni uvid održan: od 19.07. do 18.08.2011.	
Pečat tijela odgovornog za provođenje javne rasprave:		Odgovorna osoba za provođenje javne rasprave:
MINISTARSTVO ZAŠTITE OKOLIŠA, PROSTORNOG UREĐENJA I GRADITELJSTVA	MINISTARSTVO ZAŠTITE OKOLIŠA, PROSTORNOG UREĐENJA I GRADITELJSTVA	Ravnatelj Zavoda: Antun Pauzović, dipl. ing. arh.
Pravna osoba/tijelo koje je izradilo Plan:		Odgovorna osoba:
Pečat pravne osoba/tijela koje je izradilo Plan:		Antun Pauzović, dipl. ing. arh.
MINISTARSTVO ZAŠTITE OKOLIŠA, PROSTORNOG UREĐENJA I GRADITELJSTVA ZAVOD ZA PROSTORNO PLANIRANJE		Koordinator Plana: Mirjana Turnšek, dipl. ing. arh.
		Ravnatelj Zavoda: Sipe Mudrović, dipl. ing. grad.
ZAVOD ZA PROSTORNO UREĐENJE LIČKO-SENSKE ŽUPANIJE		Odgovorni voditelj izrade Plana: Ante Pašalić, dipl. ing. arh.
URBAN DESIGN D.O.O. ZAGREB		Direktor: Mirjana Hrovat, dipl. ing. arh.
Stručni tim u izradi Plana:		
MINISTARSTVO ZAŠTITE OKOLIŠA, PROSTORNOG UREĐENJA I GRADITELJSTVA Antun Pauzović, dipl. ing. arh. Mirjana Turnšek, dipl. ing. arh. Damir Bakliža, dipl. ing. arh.	DRŽAVNI ZAVOD ZA ZAŠTITU PRIRODE Davorin Marković, dipl. ing. biol. mr. sc. Irena Zupan, dipl. ing. biol. ZAVOD ZA PROSTORNO UREĐENJE LIČKO-SENSKE ŽUPANIJE Sipe Mudrović, dipl. ing. grad. Tomislav Bilić, dipl. ing. Gordana Vuković, dipl. ing. arh.	Ante Pašalić, dipl. ing. arh. Goran Šuper, dipl. inf. Božana Vučković, dipl. iur. Ana Milešević, arh. iah. URBAN DESIGN D.O.O. ZAGREB Mirjana Hrovat, dipl. ing. arh. Radovan Mück, dipl. ing. arh. Tomislav Doležal, dipl. ing. prom.
Pečat Hrvatskog sabora: Predsjednik Hrvatskog sabora:		
Istovjetnost ovog prostornog plana s izvornikom ovjerava: Pečat Hrvatskog sabora:		



PROSTORNI PLAN NACIONALNOG PARKA SJEVERNI VELEBIT

2. INFRASTRUKTURNI SUSTAVI I MREŽE

GRANICE

- granica obuhvata prostornog plana Nacionalnog parka Sjeverni Velebit

ENERGETSKI SUSTAVI I MREŽE

- dalekovod 10 kV
- TS 10 kV

VODNOGOSPODARSKI SUSTAV

- kaptirani izvor

CESTOVNI PROMET

- državna cesta (izvan obuhvata)
- županijska cesta
- lokalna cesta
- nerazvrstane ceste (Š - šumske ceste i kolni putovi)
- parkiralište

PJEŠAČKI PROMET

- planinarske staze
- V1 - Velebitska pješačka magistrala (Premužičeva staza)

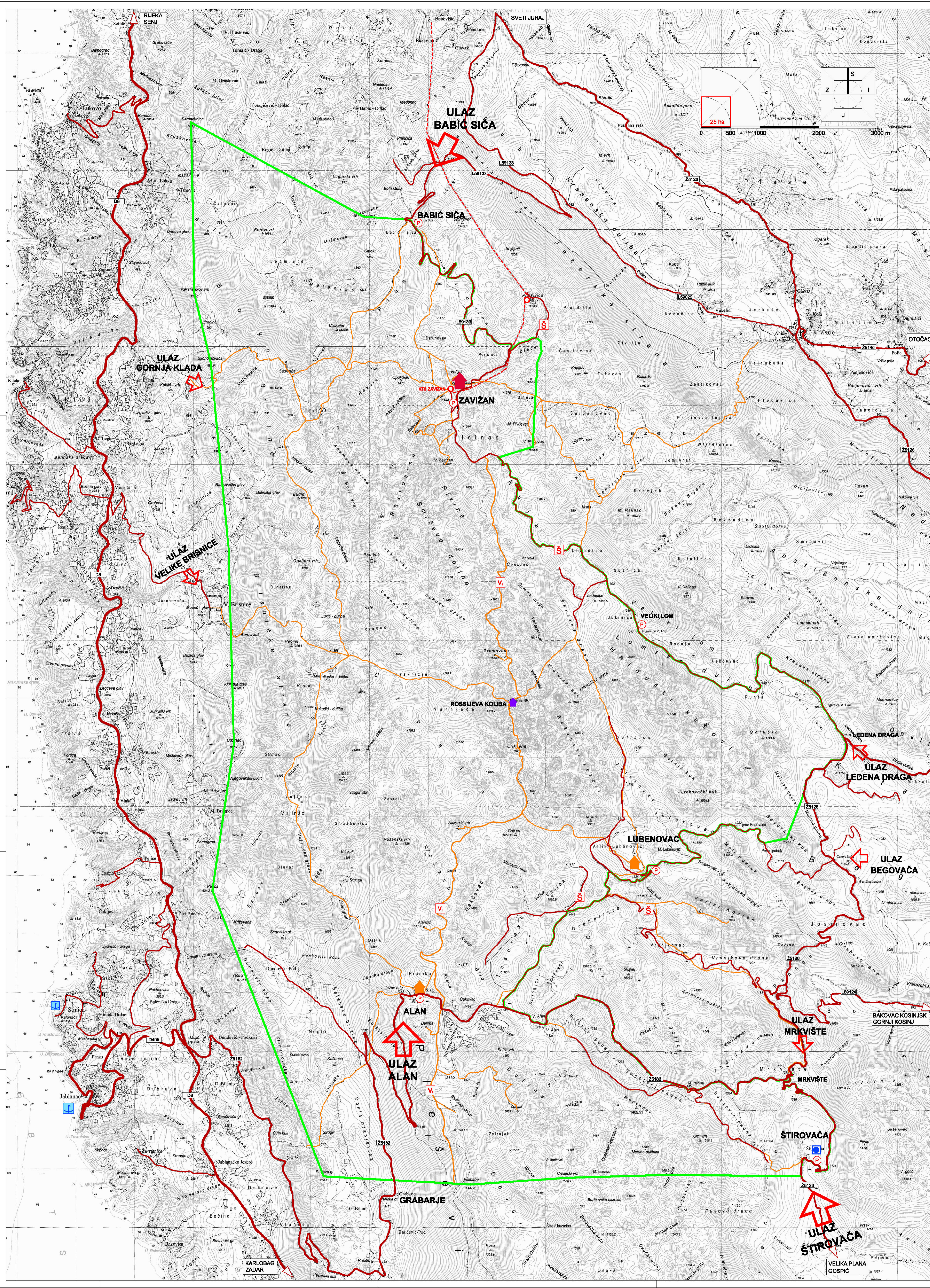
- ulazi u Nacionalni park (glavni / sekundarni)

POJEDINAČNE GRAĐEVINE

- planinarski dom
- planinarska kuća
- planinarsko sklonište

VAŽNIJE PROMETNE GRAĐEVINE IZVAN OBUHVATA PLANA

- morska luka županijskog značaja
- morska luka lokalnog značaja



REPUBLICA HRVATSKA		
Naziv prostornog plana: PROSTORNI PLAN NACIONALNOG PARKA SJEVERNI VELEBIT		
Naziv kartografskog prikaza: INFRASTRUKTURNI SUSTAVI I MREŽE		
Broj kartografskog prikaza: 2.	Mjerilo kartografskog prikaza: 1 : 25 000	
Osnova za izradu Plana: Program prostornog uređenja Republike Hrvatske; Zakon o prostornom uređenju i gradnji (NH br. 76/07, 38/08, 59/11, 90/11.)		
Odluka Hrvatskog sabora o donošenju Plana: Narodne novine br. Javni uvid održan: od 19.07. do 18.08.2011.		
Pečat tijela odgovornog za provođenje javne rasprave: MINISTARSTVO ZAŠTITE OKOLIŠA, PROSTORNOG UREĐENJA I GRADITELJSTVA		
Odgovorna osoba za provođenje javne rasprave: MINISTARSTVO ZAŠTITE OKOLIŠA, PROSTORNOG UREĐENJA I GRADITELJSTVA		
Pravna osoba/tijelo koje je izradilo Plan: RAVNIATELJ ZAVODA ZA PROSTORNO PLANIRANJE		
Odgovorna osoba: Antun Paunović, dipl. ing. arh.		
Pečat pravne osobe/tijela koje je izradio Plan: RAVNIATELJ ZAVODA ZA PROSTORNO UREĐENJE I GRADITELJSTVA		
Odgovorna osoba: Koordinator Plana: Mirjana Turmek, dipl. ing. arh.		
Pečat pravne osobe/tijela koje je izradio Plan: ZAVOD ZA PROSTORNO UREĐENJE LIČKO-SENSKE ŽUPANIJE		
Odgovorni voditelj izrade Plana: Ravnatelj Zavoda: Stipe Mudrovčić, dipl. ing. grad.		
Pečat pravne osobe/tijela koje je izradio Plan: URBAN DESIGN D.O.O. ZAGREB		
Odgovorni voditelj izrade Plana: Direktor: Mirjana Hrovat, dipl. ing. arh.		
Stručni tim u izradi Plana: MINISTARSTVO ZAŠTITE OKOLIŠA, PROSTORNOG UREĐENJA I GRADITELJSTVA		
DRŽAVNI ZAVOD ZA ZAŠTITU PRIRUDE: Devorini Marković, dipl. ing. biol. mr. sc. Irena Župan, dipl. ing. biol.		
ZAVOD ZA PROSTORNO UREĐENJE LIČKO-SENSKE ŽUPANIJE: Damir Bakšić, dipl. ing. arh. Miroslav Rukavina, dipl. ing. šum. Dalibor Šušnjaj, dipl. arheolog Martina Ivanuš, mr. pov. umj.		
Ante Pašalić, dipl. ing. arh. Goran Super, dipl. inf. Božana Vučković, dipl. lur. Ana Mileušić, arh. teh. URBAN DESIGN D.O.O. ZAGREB Mirjana Hrovat, dipl. ing. arh. Radovan Mück, dipl. ing. arh. Tomislav Doležal, dipl. ing. prom. Tomislav Bilic, dipl. ing. Gordana Vuković, dipl. ing. arh.		
Pečat Hrvatskog sabora: PROSTORNI PLAN NACIONALNOG PARKA SJEVERNI VELEBIT		
Predsjednik Hrvatskog sabora: Antun Paunović, dipl. ing. arh.		
Istovjetnost ovog prostornog plana s izvornikom ovjerava: Pečat Hrvatskog sabora:		

PROSTORNI PLAN NACIONALNOG PARKA SJEVERNI VELEBIT

3.a. UVJETI KORIŠTENJA I ZAŠTITE PROSTORA

- ZAŠTITA PRIRODNIH VRIJEDNOSTI
- ZAŠTITA KULTURNIH DOBARA

GRANICE

- granica obuhvata prostornog plana Nacionalnog parka Sjeverni Velebit

ZAŠTITA PRIRODNIH VRIJEDNOSTI POSEBNO ZAŠTIĆENE I OSOBITO VRIJEDNI DIJELOVI PRIRODE

- strogi rezervat
- posebni rezervat - floristički
- spomenik parkovne arhitekture

- pjevalište tetrijeba
- obitavalište divokoze
- lokacija pitke vode (šterne, lokve)
- značajni speleološki objekt

GRADITELJSKA - KULTURNA BAŠTINA

- poučna staza - Premužićeva staza

PROSTORNE CJELINE I LOKALITETI POSEBNIH UVJETA KORIŠTENJA I UREĐENJA PROSTORA

- lokalitet kompleksnog uređenja u funkciji posjećivanja
- značajnija rekonstrukcija građevine / sklopa za funkcije Parka
- kamenolom - sanacija
- značajniji zahvat na rekonstrukciji ceste
- koridor za istraživanje napuštene transportne žičare

ZAŠTITA KULTURNIH DOBARA

I. SPOMENIČKA PODRUČJA I CJELINE

1. POVIJESNE RURALNE CIJELINE

- RC PR - zona B (prijedlog registracije - zona B)
- RC PR - zona C (prijedlog registracije - zona C)
- RC ZPP (zaštita prostornim planom)

2. ARHEOLOŠKI LOKALITETI I ZONE

- lokalitet (AL)

II . POJEDINAČNA KULTURNA DOBRA I NJIHOVI SKLOPOVI

1. GRAĐEVINE

- građevina (CG)
- sakralna građevina (SG)

2. SPOMENICI TEHNIČKE KULTURE

- ceste (CG)
- vodoopskrbni objekti (VO)

3. MEMORIJALNE GRAĐEVINE

- memorijalna građevina (MO)

REPUBLIKA HRVATSKA

Naziv prostornog plana: **PROSTORNI PLAN NACIONALNOG PARKA SJEVERNI VELEBIT**

Naziv kartografskog prikaza: **UVJETI KORIŠTENJA I ZAŠTITE PROSTORA - ZAŠTITA PRIRODNIH VRIJEDNOSTI - ZAŠTITA KULTURNIH DOBARA**

Broj kartografskog prikaza: 3.a. Mjerilo kartografskog prikaza: 1 : 25 000

Osnova za izradu Plana: Program prostornog uređenja Republike Hrvatske; Zakon o prostornom uređenju i gradnji (NN br. 78/07, 38/09, 55/11, 90/11.)

Javna rasprava: 28.07.2011. Javni uvid odbran: od 19.07. do 18.08.2011.

Počat tijela odgovornog za provođenje javne rasprave: **MINISTARSTVO ZAŠTITE OKOLIŠA, PROSTORNOG UREĐENJA I GRADITELJSTVA**

Odgovorna osoba za provođenje javne rasprave: **MINISTARSTVO ZAŠTITE OKOLIŠA, PROSTORNOG UREĐENJA I GRADITELJSTVA**

Pravna osoba/tijelo koje je izradio Plan: **MINISTARSTVO ZAŠTITE OKOLIŠA, PROSTORNOG UREĐENJA I GRADITELJSTVA**

Pečat pravne osobe/tijela koje je izradio Plan: **MINISTARSTVO ZAŠTITE OKOLIŠA, PROSTORNOG UREĐENJA I GRADITELJSTVA**

Odgovorna osoba: **Ravnatelj Zavoda: Antun Paunović, dipl. ing. arh.**

MINISTARSTVO ZAŠTITE OKOLIŠA, PROSTORNOG UREĐENJA I GRADITELJSTVA

ZAVOD ZA PROSTORNO PLANIRANJE

Koordinator Plana: **Mirjana Tumbek, dipl. ing. arh.**

ZAVOD ZA PROSTORNO UREĐENJE LIČKO-SENSKE ŽUPANIJE

Odgovorni voditelj izrade Plana: **Ante Pašalić, dipl. ing. arh.**

URBAN DESIGN D.O.O. ZAGREB

Direktor: **Mirjana Hrovat, dipl. ing. arh.**

Stručni tim u izradi zaštite prirodnih vrijednosti i zaštite kulturnih dobara:

MINISTARSTVO KULTURE

UPRAVA ZA ZAŠTITU KULTURNE BAŠTINE

Konzervatorski odjel u Gospiću

Pročelnik: **DRŽAVNI ZAVOD ZA ZAŠTITU PRIRODE**

Ravnatelj Zavoda: **Davorin Marković, dipl. ing. biol. mr. sc. Ina Zupan, dipl. ing. biol.**

Dalibor Šušnjić, dipl. arheolog

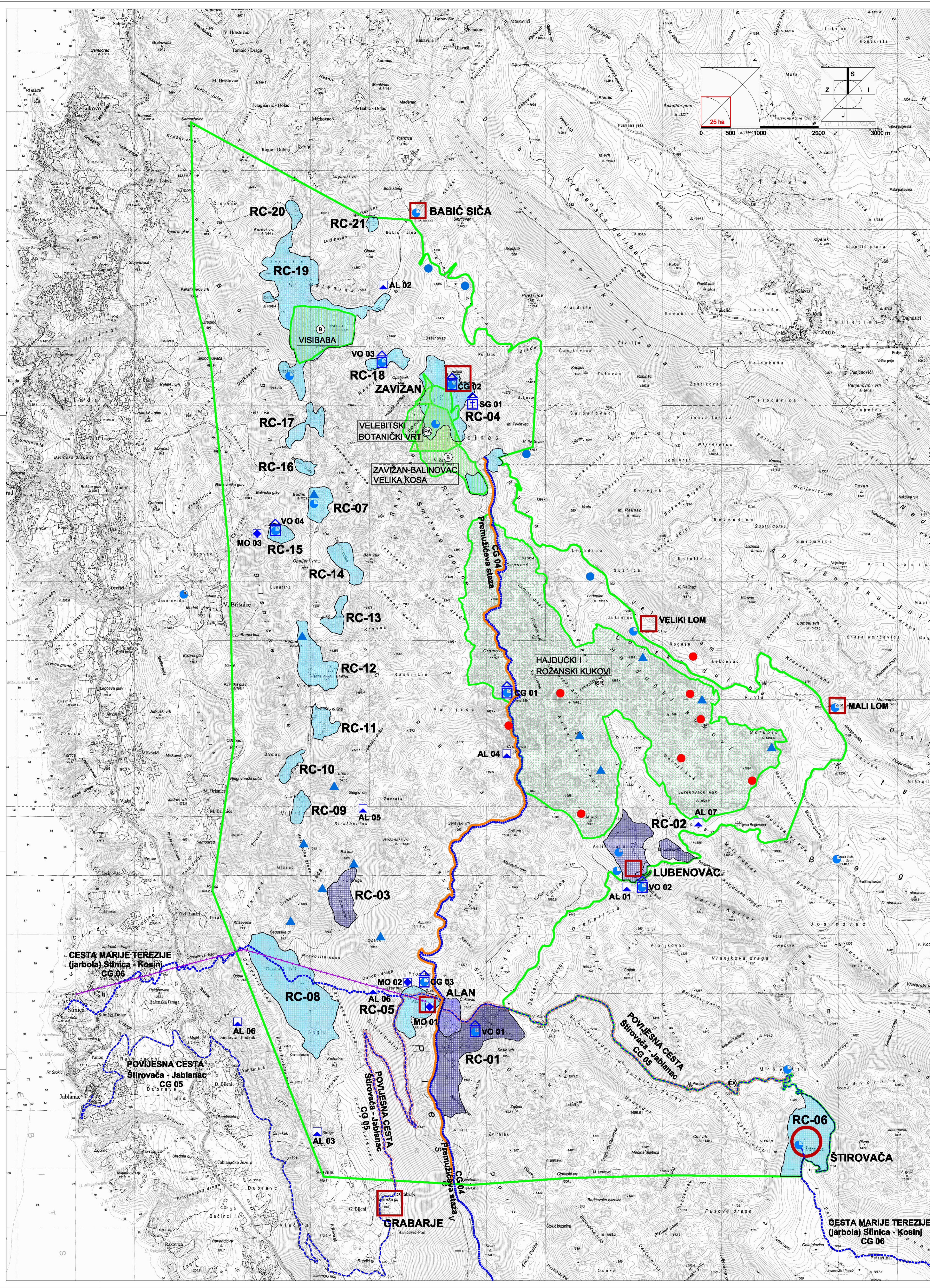
Martina Ivanuš, mr. pov. umj.

UPRAVA ZA ZAŠTITU PRIRODE

Miroslav Rukavina, dipl. ing. šum. dr. sc. Lonis Eliaz, dipl. ing. biol.

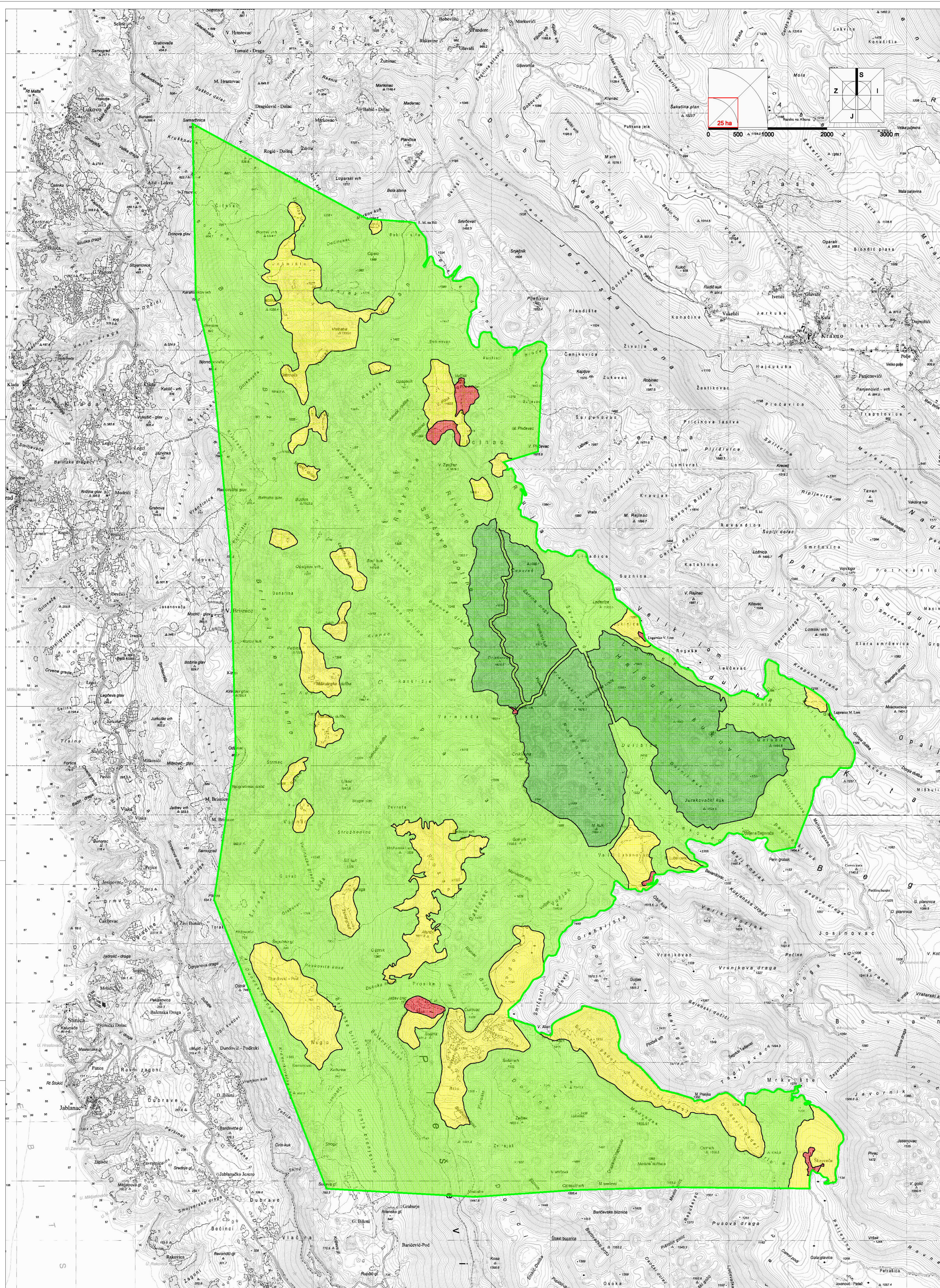
Pečat Hrvatskog sabora: Predsjednik Hrvatskog sabora:

Istovjetnost ovog prostornog plana s izvornikom ovjerava: Pečat Hrvatskog sabora:



PROSTORNI PLAN NACIONALNOG PARKA SJEVERNI VELEBIT

3.b. UVJETI KORIŠTENJA I ZAŠTITE PROSTORA - ZONE ZAŠTITE PRIRODE



GRANICE

granica obuhvata prostornog plana
Nacionalnog parka Sjeverni Velebit

ZONE ZAŠTITE PRIRODE

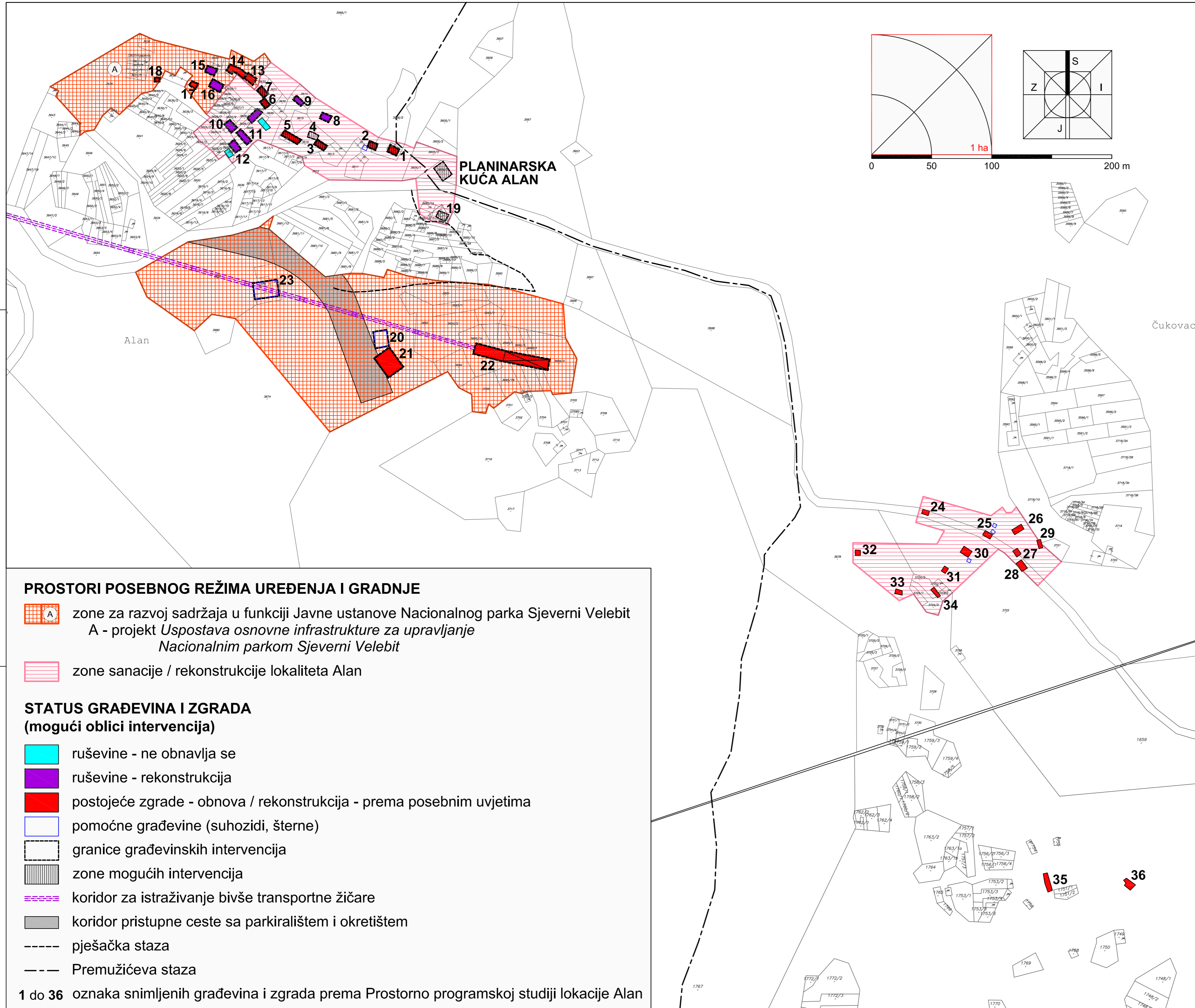
1. zona stroge zaštite
 - 1a. zona najstrože zaštite
 - 1b. zona vrlo stroge zaštite
2. zona aktivne zaštite
 -
3. zona korištenja
 -

REPUBLIKA HRVATSKA

Naziv prostornog plana: PROSTORNI PLAN NACIONALNOG PARKA SJEVERNI VELEBIT	
Naziv kartografskog prikaza: UVJETI KORIŠTENJA I ZAŠTITE PROSTORA - ZONE ZAŠTITE PRIRODE	
Broj kartografskog prikaza: 3.b.	Mjerilo kartografskog prikaza: 1 : 25 000
Osnova za izradu Plana: Program prostornog uređenja Republike Hrvatske; Zakon o prostornom uređenju i gradnji (NN br. 78/07, 38/09., 65/11., 90/11.) Javna rasprava: 28.07.2011.	
Odluka Hrvatskog sabora o donošenju Plana: Narodne novine br. Javni uvid održan: od 19.07. do 18.08.2011.	
Pečat tijela odgovornog za provođenje javne rasprave: MINISTARSTVO ZAŠTITE OKOLIŠA, PROSTORNOG UREĐENJA I GRADITELJSTVA	Odgovorna osoba za provođenje javne rasprave: Ravnatelj Zavoda: Antun Paunović, dipl. ing. arh.
Pravna osoba/tijelo koje je izradio Plan: MINISTARSTVO ZAŠTITE OKOLIŠA, PROSTORNOG UREĐENJA I GRADITELJSTVA	Odgovorna osoba: Antun Paunović, dipl. ing. arh.
Pečat pravne osobe/tijela koje je izradio Plan: MINISTARSTVO ZAŠTITE OKOLIŠA, PROSTORNOG UREĐENJA I GRADITELJSTVA	Odgovorna osoba: Koordinator Plana: Mirjana Turbek, dipl. ing. arh.
ZAVOD ZA PROSTORNO UREĐENJE LICKO-SENJSKE ŽUPANIJE	Odgovorna osoba: Ravnatelj Zavoda: Stipe Mudrovčić, dipl. ing. grad.
URBAN DESIGN D.O.O. ZAGREB	Odgovorni voditelj izrade Plana: Ante Pašalić, dipl. ing. arh.
Stučni tim u izradi zone zaštite prirode: DRŽAVNI ZAVOD ZA ZAŠTITU PRIRODE Ravnatelj Zavoda: Davorin Marković, dipl. ing. biol.	u suradnji s: JAVNOM USTANOVOM NACIONALNI PARK SJEVERNI VELEBIT Ravnatelj: Milan Nekić Svjjetlana Lupret-Obradović, dipl. ing. biol. Tihomir Devčić MINISTARSTVOM KULTURE UPRAVA ZA ZAŠTITU PRIRODE Ravnateljica Uprave: Kornelija Pintarić dr. sc. Loris Elez, dipl. ing. biol.
mr. sc. Irina Zupan, dipl. ing. biol. mr. sc. Karla Fabrio Čubrić, prof. biol. Irina Žager Pleše, prof. geol. i geog. Andrija Ribarić, dipl. ing. poij. Gordana Zvackar Kompar, dipl. ing. geol. Vesna Vukanić, prof. biol.	Pečat Hrvatskog sabora: Predsjednik Hrvatskog sabora:
Ishodnost ovog prostornog plana s izvornikom ovjerava: Pečat Hrvatskog sabora:	

PROSTORNI PLAN NACIONALNOG PARKA SJEVERNI VELEBIT

4. DETALJNI UVJETI UREĐENJA PROSTORA LOKALITETA ALAN



PROSTORI POSEBNOG REŽIMA UREĐENJA I GRADNJE

- zone za razvoj sadržaja u funkciji Javne ustanove Nacionalnog parka Sjeverni Velebit
A - projekt *Uspostava osnovne infrastrukture za upravljanje Nacionalnim parkom Sjeverni Velebit*
- zone sanacije / rekonstrukcije lokaliteta Alan

STATUS GRAĐEVINA I ZGRADA (mogući oblici intervencija)

- ruševine - ne obnavlja se
- ruševine - rekonstrukcija
- postojeće zgrade - obnova / rekonstrukcija - prema posebnim uvjetima
- pomoćne građevine (suhozidi, šterne)
- granice građevinskih intervencija
- zone mogućih intervencija
- koridor za istraživanje bivše transportne žičare
- koridor pristupne ceste sa parkiralištem i okretištem
- pješačka staza
- Premužičeva staza

1 do 36 oznaka snimljenih građevina i zgrada prema Prostorno programskoj studiji lokacije Alan



REPUBLIKA HRVATSKA

Naziv prostornog plana: **PROSTORNI PLAN NACIONALNOG PARKA SJEVERNI VELEBIT**

Naziv kartografskog prikaza: **DETALJNI UVJETI UREĐENJA PROSTORA LOKALITETA ALAN**

Broj kartografskog prikaza: 4.	Mjerilo kartografskog prikaza: 1 : 2 000
Osnova za izradu Plana: Program prostornog uređenja Republike Hrvatske: Zakon o prostornom uređenju i gradnji (NN br. 76/07., 38/09., 55/11., 90/11.)	Odluka Hrvatskog sabora o donošenju Plana: Narodne novine br.
Javna rasprava: 26.07.2011.	Javni uvid održan: od 19.07. do 18.08.2011.

Pečat tijela odgovornog za provođenje javne rasprave:	Odgovorna osoba za provođenje javne rasprave:
MINISTARSTVO ZAŠTITE OKOLIŠA, PROSTORNOG UREĐENJA I GRADITELJSTVA	MINISTARSTVO ZAŠTITE OKOLIŠA, PROSTORNOG UREĐENJA I GRADITELJSTVA
	Ravnatelj Zavoda: Antun Paunović, dipl. ing. arh.

Pravna osoba/tijelo koje je izradilo Plan:	Pečat pravne osobe/tijela koje je izradilo Plan:	Odgovorna osoba:
		Ravnatelj Zavoda: Antun Paunović, dipl. ing. arh.

MINISTARSTVO ZAŠTITE OKOLIŠA, PROSTORNOG UREĐENJA I GRADITELJSTVA ZAVOD ZA PROSTORNO PLANIRANJE	Koordinator Plana: Mirjana Turnšek, dipl. ing. arh.
--	---

ZAVOD ZA PROSTORNO UREĐENJE LIČKO-SENSJSKE ŽUPANIJE	Ravnatelj Zavoda: Stipe Mudrovčić, dipl.ing.građ.
---	---

	Odgovorni voditelj izrade Plana: Ante Pašalić, dipl. ing. arh.
--	--

URBAN DESIGN D.O.O. ZAGREB	Direktor: Mirjana Hrovat, dipl. ing. arh.
----------------------------	---

Stručni tim u izradi Plana:		
MINISTARSTVO ZAŠTITE OKOLIŠA, PROSTORNOG UREĐENJA I GRADITELJSTVA Antun Paunović, dipl. ing. arh. Mirjana Turnšek, dipl. ing. arh. Damir Bakliža, dipl. ing. arh.	DRŽAVNI ZAVOD ZA ZAŠTITU PRIRODE Davorin Marković, dipl. ing. biol. mr. sc. Irina Zupan, dipl. ing. biol. ZAVOD ZA PROSTORNO UREĐENJE LIČKO-SENSJSKE ŽUPANIJE Stipe Mudrovčić, dipl. ing. građ. Tomislav Bilčić, dipl. ing. arh. Gordana Vuković, dipl. ing. arh.	Ante Pašalić, dipl. ing. arh. Goran Šuper, dipl. inf. Božena Vukelić, dipl. iur. Ana Mileusić, arh. teh. URBAN DESIGN D.O.O. ZAGREB Mirjana Hrovat, dipl. ing. arh. Radovan Mück, dipl. ing. arh. Tomislav Doležal, dipl. ing. prom.

Pečat Hrvatskog sabora:	Predsjednik Hrvatskog sabora:
-------------------------	-------------------------------

Istovjetnost ovog prostornog plana s izvornikom ovjerava:	Pečat Hrvatskog sabora:
---	-------------------------