

PROSTORNI PLAN PODRUČJA POSEBNIH OBILJEŽJA VIŠENAMJENSKOG KANALA DUNAV - SAVA

OBVEZNI PRILOZI II.

KNJIGA III.

**NOSITELJ IZRADE I KOORDINATOR PLANA:
MINISTARSTVO ZAŠTITE OKOLIŠA, PROSTORNOG UREĐENJA I GRADITELJSTVA**

**STRUČNI IZRAĐIVAČI PLANA:
MINISTARSTVO ZAŠTITE OKOLIŠA, PROSTORNOG UREĐENJA I GRADITELJSTVA
ZAVOD ZA PROSTORNO PLANIRANJE**

ZAVOD ZA PROSTORNO PLANIRANJE D.D. OSIJEK

ZAGREB - OSIJEK, kolovoz 2011.

**NACRT KONAČNOG PRIJEDLOGA
PROSTORNOG PLANA**

**KONAČNI PRIJEDLOG
PROSTORNOG PLANA**

PROSTORNI PLAN PODRUČJA POSEBNIH OBILJEŽJA VIŠENAMJENSKOGA KANALA DUNAV-SAVA

NOSITELJ IZRADE I KOORDINATOR PLANA

**REPUBLIKA HRVATSKA
MINISTARSTVO ZAŠTITE OKOLIŠA, PROSTORNOG UREĐENJA I GRADITELJSTVA - ZAVOD
ZA PROSTORNO PLANIRANJE
Republike Austrije 20, Zagreb**

**Ministar
Branko Bačić, dipl. ing.**

STRUČNI IZRAĐIVAČI PLANA

**ZAVOD ZA PROSTORNO PLANIRANJE, Ulica Republike Austrije 25, Zagreb
i
ZAVOD ZA PROSTORNO PLANIRANJE d.d. Vijenac Paje Kolarića 5a, Osijek**

**Direktor
Krunoslav Lipić, dipl.ing.arh.**

Nositelj izrade i koordinator Plana:

**Ministarstvo zaštite okoliša, prostornog uređenja i graditeljstva
Zavod za prostorno planiranje, Zagreb
Ravnatelj: Antun Paunović, dipl.ing.arh.**

Stručni izrađivači Plana:

**Zavod za prostorno planiranje, Ulica Republike Austrije 25, Zagreb
Koordinator Plana: Mirjana Turnšek, dipl.ing.arh.**

i

**Zavod za prostorno planiranje d.d. Vijenac Paje Kolarića 5a, Osijek
Odgovorni voditelj: Sandra Horvat, dipl.ing.arh.**

Stručni tim u izradi Plana:

Ministarstvo zaštite okoliša, prostornog uređenja i graditeljstva

**Antun Paunović, dipl.ing.arh.
Mirjana Turnšek, dipl.ing.arh.
Velimir Dumičić, dipl.ing.prom.**

Zavod za prostorno planiranje d.d., Osijek

**Koordinatori stručnog tima:
Sandra Horvat, dipl.ing.arh.
Vlado Sudar, dipl.ing.građ.**

Stručni tim:

**Krunoslav Lipić, dipl.ing.arh.
Zvonimir Tucaković, dipl.ing.arh.
Sanda Milas, dipl.ing.arh.
Stjepan Stakor, dipl.ing.kult.tehn.
Mirko Strahinić, dipl.ing.stroj.
Ivica Bugarić, dipl.ing.građ.
Marta Paunović, dipl.ek.
Ljubica Majcan-Korkutović, dipl.turizm.
Tomislav Fiala, građ.teh.nis.**

Suradnja:**Agencija za plovne putove**

Miroslav Ištuk, dipl.ing.građ.

Fakultet građevinskih znanosti, Zagreb

prof.dr.sc. Marko Pršić

Vodoprivredno-projektni biro d.d., Zagreb

Berislav Brkić, dipl.ing.kult.tehn.

Institut građevinarstva Hrvatske d.d., Zagreb

dr.sc. Marijan Babić

Ministarstvo kulture**Državni zavod za zaštitu prirode**

Vladimir Hršak, dipl.ing.šum.

Konzultacije i podaci o prostoru:

Ministarstvo kulture, Uprava za zaštitu kulturne baštine, Zagreb

Ministarstvo kulture, Uprava za zaštitu prirode, Zagreb

Zavod za prostorno uređenje Vukovarsko-srijemske županije

Zavod za prostorno uređenje Brodsko-posavske županije

Hrvatske vode, d.o.o., Zagreb

Hrvatske autoceste, d.o.o., Zagreb

Hrvatske ceste, d.o.o., Zagreb

Hrvatske željeznice, Zagreb

HEP-Operater prijenosnog sustava, d.o.o.-Sektor za razvoj i investicijsku suradnju,

Zagreb-Sektor za izgradnju i investicije, Zagreb-Prijenosno područje Osijek

HEP-Operater distribucijskog sustava, d.o.o.-Elektra Vinkovci-Elektra Slavonski Brod

Hrvatski telekom, d.d., T-COM – Sektor za regionalnu mrežu/Regija 4-Istok, Osijek

Plinacro, d.o.o., Zagreb

INA, d.d., Zagreb

Jadranski naftovod, d.d., Zagreb

Hrvatski geološki institut -Zavod za hidro-geologiju i inženjersku geologiju, Zagreb

SADRŽAJ:

KNJIGA III.

	Stranica
C. OBVEZNI PRILOZI II.	1
C.2.) IZVOD IZ DOKUMENATA PROSTORNOG UREĐENJA ŠIREG PODRUČJA	1
C.3.) PROPISI / STRUČNE PODLOGE / DOKUMENTACIJA / SEKTORSKI DOKUMENTI NA KOJIMA SE TEMELJE PROSTORNO PLANSKA RJEŠENJA	3
C.4.) ZAHTJEVI I MIŠLJENJA IZ ČLANKA 79. ZPUIG	6
C.5.) IZVJEŠĆA O PRETHODNIM I JAVNIM RASPRAVAMA	71
C.6.) EVIDENCIJA POSTUPKA IZRADE I DONOŠENJA PROSTORNOG PLANA	73
C.7.) SAŽETAK ZA JAVNOST	82

<p>Nositelj i koordinator izrade Plana: Stručni izrađivači Plana:</p>	<p style="text-align: center;">PROSTORNI PLAN PODRUČJA POSEBNIH OBILJEŽJA VIŠENAMJENSKOG KANALA DUNAV - SAVA</p> <p style="text-align: center;">MINISTARSTVO ZAŠTITE OKOLIŠA, PROSTORNOG UREĐENJA I GRADITELJSTVA</p> <p style="text-align: center;">Ministarstvo zaštite okoliša, prostornog uređenja i graditeljstva - Zavod za prostorno planiranje i Zavod za prostorno planiranje d.d. Osijek</p>
---	---

KNJIGA III.

C. OBVEZNI PRILOZI II.

C.2.) IZVOD IZ DOKUMENATA PROSTORNOG UREĐENJA ŠIREG PODRUČJA

Višenamjenski kanal Dunav-Sava planiran je Strategijom i Programom Prostornog uređenja Republike Hrvatske.

Izrada Prostornog plana područja posebnih obilježja (u daljnjem tekstu Plan), određena je Programom Prostornog uređenja Republike Hrvatske ("Narodne novine", br. 50/1999.).

Strategijom i Programom (NN 50/1999. god.) prostornog uređenja Republike Hrvatske, naznačene su temeljne smjernice uređenja prostora na području Države. U okviru Strategije, naznačena je potreba izgradnje planiranoga višenamjenskoga kanala Dunav-Sava kao dijela plovne mreže, ne samo Republike Hrvatske, već i dijela europskoga riječnoga i kanalskoga sustava.

Za navedeni zahvat, u Strategiji je, između ostaloga, navedeno:

Mogućom regulacijom korita pojedinih rijeka, a osobito Dunava, rijeke Save i dijela rijeke Drave prokopavanjem plovnoga kanala Dunav (Vukovar)-Sava (Slavonski Šamac) i izgradnjom dobro opremljenih glavnih riječnih pristaništa u Vukovaru i Sisku, te ostalih u Osijeku, Slavenskom Brodu (eventualno u Zagrebu) i drugim mjestima, uz uvođenje novih tehnologija služenja i plovidbe na unutarnjim plovnim putovima, najbolji je i najkraći način povezivanja Hrvatske s glavnom plovnom riječno-kanalskom mrežom Europe.

Povećan značaj ove prometne grane u zemlji dobiva posebnu stratešku važnost. Zato se razvoj ove grane prijevoza usmjerava k povećanju učešća u ukupnom prometu Države, posebno u koridoru Sava-budući kanal Sava-Dunav, s novom lukom Vukovar i dijela Dunava i Drave, te pristaništa u Osijeku i Sisku, kao pokretač razvoja riječnoga prometa u Republici Hrvatskoj. Od važnosti je prostorno-prometno povezivanje s ostalim vrstama prometa (posebno sa željezničkim i pomorskim prometom, te lučkim sustavom Rijeka) u prijevozu količinski vrijednih tereta.

Za izgradnju tih sustava postoji interes susjednih država, te zemalja Srednje Europe, budući da se samo dijelovi ovih plovnih putova mogu odmah uključiti u promet.

Strategija i Program prostornog uređenja Republike Hrvatske

Ministarstvo prostornog uređenja, graditeljstva i stanovanja
Zavod za prostorno planiranje

3. Poglavlje:

Infrastrukturni i vodnogospodarski sustavi

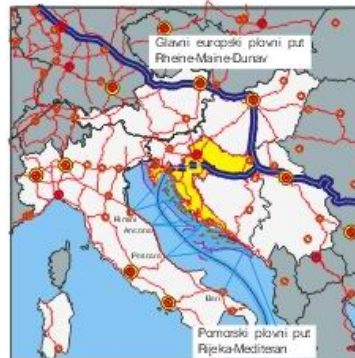
Sektor:

Prometni sustav

Tema:

Pomorski i riječni promet

Luke otvorene za javni promet i međunarodni plovni putovi



Godina podataka - stanje - planirano:

1997. i 2015.

Kartografski prikaz:

08

Izvori podataka:

Ministarstvo pomorstva, prometa i veza - prijedlog Strategije prometnog razvitka Republike Hrvatske, 1998.

(Naredbe o razvrstavanju luka otvorenih za javni promet - 1996. i 1997.g.) i drugi izvori

Zagreb, svibnja 1999.



<p>Nositelj i koordinator izrade Plana: Stručni izrađivači Plana:</p>	<p style="text-align: center;">PROSTORNI PLAN PODRUČJA POSEBNIH OBILJEŽJA VIŠENAMJENSKOG KANALA DUNAV - SAVA</p> <p style="text-align: center;">MINISTARSTVO ZAŠTITE OKOLIŠA, PROSTORNOG UREĐENJA I GRADITELJSTVA Ministarstvo zaštite okoliša, prostornog uređenja i graditeljstva - Zavod za prostorno planiranje i Zavod za prostorno planiranje d.d. Osijek</p>
---	--

C.3.) PROPISI/STRUČNE PODLOGE/DOKUMENTACIJA/SEKTORSKI DOKUMENTI NA KOJIMA SE TEMELJE PROSTORNO PLANSKA RJEŠENJA

1. Zakon o prostornom uređenju i gradnji ("Narodne novine", br. 76/07., 38/09. i 55/11.)
2. Pravilnik o sadržaju, mjerilima kartografskih prikaza, obveznim prostornim pokazateljima i standardu elaborata prostornih planova ("Narodne novine", br. 106/98., 39/04. i 45/04.)
3. Program prostornog uređenja Republike Hrvatske ("Narodne novine", br. 50/99.)
4. Prostorni plan Vukovarsko-srijemske županije (Arhitektonski fakultet, Zagreb, 2002. god.)
5. Prostorni plan Brodsko-posavske županije i Izmjene i dopune (Zavod za prostorno uređenje Brodsko-slavonske županije, 2001., 2008. i 2010. god.)
6. Prostorni plan uređenja grada Vukovara (Urbanistički zavod grada Zagreba d.o.o., Zagreb, 2005. god.)
7. Prostorni plan uređenja općine Trpinja (Zavod za prostorno planiranje d.d., Osijek 2007. god.)
8. Prostorni plan uređenja općine Bogdanovci (Arhitektonski fakultet, Zagreb, 2004. god.)
9. Prostorni plan uređenja općine Nuštar i Izmjene i dopune (Zavod za prostorno planiranje d.d. Osijek 2006. i 2008. god.)
10. Prostorni plan uređenja grada Vinkovaca (Zavod za prostorno planiranje d.d. Osijek 2004. god.)
11. Prostorni plan uređenja općine Andrijaševci i Izmjene i dopune (Zavod za prostorno planiranje d.d. Osijek 2007. i 2009. god.)
12. Prostorni plan uređenja općine Privlaka i Izmjene i dopune (Centar za prostorno uređenje i arhitekturu d.o.o., Zagreb 2005. i 2010. god.)
13. Prostorni plan uređenja općine Cerna (Zavod za prostorno planiranje d.d. Osijek 2007.god.)
14. Prostorni plan uređenja općine Babina Greda i Izmjene i dopune (Nesek d.o.o. Zagreb, 2004. god. i Zavod za prostorno planiranje d.d. Osijek 2008. god.)
15. Prostorni plan uređenja općine Gundinci (Nesek d.o.o., Zavod za prostorno uređenje Brodsko-posavske županije 2004. god.)
16. Prostorni plan uređenja općine Velika Kopanica i Izmjene i dopune (Zavod za prostorno planiranje d.d. Osijek 2007., 2007. i 2010. god.)
17. Prostorni plan uređenja općine Sikirevci (Urbanistički zavod grada Zagreba, Zagreb 2005. god.)
18. Generalni urbanistički plan grada Vukovara (Urbanistički zavod grada Zagreba, Zagreb)
19. Generalni urbanistički plan grada Vinkovaca (Zavod za prostorno planiranje d.d. Osijek 2006. god.)
20. "Kanal Dunav-Sava-Analiza prirodnog kompleksa" (Ž. Štahan, J. Hrabač, Zagreb 1990. god.)

<p>Nositelj i koordinator izrade Plana: Stručni izrađivači Plana:</p>	<p style="text-align: center;">PROSTORNI PLAN PODRUČJA POSEBNIH OBILJEŽJA VIŠENAMJENSKOG KANALA DUNAV - SAVA</p> <p style="text-align: center;">MINISTARSTVO ZAŠTITE OKOLIŠA, PROSTORNOG UREĐENJA I GRADITELJSTVA</p> <p style="text-align: center;">Ministarstvo zaštite okoliša, prostornog uređenja i graditeljstva - Zavod za prostorno planiranje i Zavod za prostorno planiranje d.d. Osijek</p>
---	---

21. Studija prostornog rješenja ušća kanala Dunav-Sava i vukovarskog pristaništa-plovidba" (Hidro-eko-ekspert, konzultantsko d.o.o., Zagreb 1995. god.)
22. Prostorni plan koridora kanala Dunav-Sava-Studija željezničke mreže (Zavod za prostorno planiranje d.d. Osijek 1996. god.)
23. Studija pejzažnog uređenja koridora kanala Dunav-Sava (Arhitektonski fakultet-Zavod za urbanizam Zagreb 1997. god.)
24. Prethodna studija utjecaja na okolinu višenamjenskog kanala Dunav-Sava (GI-Fakultet građevinskih znanosti Zagreb, Zagreb 1990. god.)
25. Konačna studija utjecaja višenamjenskog kanala Dunav-Sava na okoliš (Vodoprivredno-projektni biro Zagreb, d.o.o. za projektiranje, Zagreb 1997. god.)
26. Izvješće o rezultatima istraživanja utjecaja kanala Dunav-Sava na kvalitetu podzemne vode u području crpilišta budućeg regionalnog vodovoda istočne Slavonije (Institut građevinarstva Hrvatske-Zavod za hidrotehniku, Zagreb, rujan 1995. god.)
27. Biološko-ekološka obilježja područja uz trasu višenamjenskog kanala Dunav-Sava (Prirodoslovno-matematički fakultet Sveučilišta u Zagrebu, Biološki odsjek, Zagreb 1997. god.)
28. Studija utjecaja višenamjenskog kanala Dunav-Sava na okolinu-Modeli toka podzemnih voda (GI-Fakultet Sveučilišta u Zagrebu, Odjel za hidrotehniku, Hidrotehnički laboratorij, Zagreb, svibanj 1997. god.)
29. Plan natapanja slivnog područja "Biđ-Bosut" dio vezan uz kanal Dunav-Sava (Hidroing d.o.o. Osijek, Osijek, srpanj 1997. god.)
30. Vodoprivredno rješenje Biđ-Bosutskog polja, Knjiga 9. (JVP Hrvatska vodoprivreda-Organizacijska jedinica Zagreb, Projektno-geodetski odjel, Zagreb, travanj 1992. god.)
31. Kanal Dunav-Sava, dionica Bosut/Vinkovci/-Sava-Geodetski radovi iskolčenja trase kanala (Geodetski ured "Mjernik", Vinkovci 1995. god.)
32. Prometna studija višenamjenskog kanala Dunav-Sava (Institut prometa i veza, Zagreb 1995. god.)
33. Strategija razvitka cestovne mreže Istočne Hrvatske (IGH-PC Osijek 1997. god.)
34. Građevinsko tehnička studija Podravske brze ceste, Sektor: Virovitica-Osijek-Ilok i priključnog pravca: Osijek/Vukovar-Vinkovci-Županja 2003. god.)
35. Studija opravdanosti izgradnje višenamjenskog kanala Dunav-Sava-Knjiga 1. (Građevinski fakultet, Zagreb-Zavod za hidrotehniku, Zagreb, rujan 2006. god.)
 - Antonić O. 2001: Je li hrast lužnjak u Hrvatskoj vrsta klimatogene rasprostranjenosti? Šumarski list 1-2, 45-56.
 - Građevinski institut Zagreb, 1990.: Predstudija opravdanosti izgradnje višenamjenskog kanala Dunav-Sava
 - Klepac D. i Fabijanić G. 1996.: Uređivanje šuma hrasta lužnjaka. U: Hrast lužnjak u Hrvatskoj. HAZU "Hrvatske šume" JP
 - Oikon d.o.o. Institut za primijenjenu ekologiju 2003.: Višenamjenski kanal Dunav-Sava-Šumarska istraživanja. Interni izvještaj. Naručitelj VPB d.d., Zagreb

<p>Nositelj i koordinator izrade Plana: Stručni izrađivači Plana:</p>	<p style="text-align: center;">PROSTORNI PLAN PODRUČJA POSEBNIH OBILJEŽJA VIŠENAMJENSKOG KANALA DUNAV - SAVA</p> <p style="text-align: center;">MINISTARSTVO ZAŠTITE OKOLIŠA, PROSTORNOG UREĐENJA I GRADITELJSTVA</p> <p style="text-align: center;">Ministarstvo zaštite okoliša, prostornog uređenja i graditeljstva - Zavod za prostorno planiranje i Zavod za prostorno planiranje d.d. Osijek</p>
---	---

- Oikon d.o.o. Institut za primijenjenu ekologiju 2004.: Monitoring šumskih ekosustava u zaobalju VKDS.: Prikaz provedenih aktivnosti tijekom 2003. i 2004. godine. Interni izvještaj. Naručitelj VPB d.d., Zagreb
 - Oikon d.o.o. Institut za primijenjenu ekologiju 2006.: Monitoring šumskih ekosustava u zaobalju VKDS: Prikaz provedenih aktivnosti tijekom 2005. godine. Interni izvještaj. Naručitelj VPB d.d., Zagreb
 - Pranjić A. i Lukić N. 1997.: Izmjera šuma. Šumarski fakultet Sveučilišta u Zagrebu, 405 pp.
 - Prpis B. 1992.: Ekološka i gospodarska vrijednost šuma u Hrvatskoj. U: Šume u Hrvatskoj. Šumarski fakultet Sveučilišta u Zagrebu, JP "Hrvatske šume" 237-256.
 - Špiranec M. 1975.: Prirasno-prirodne tablice za hrast lužnjak i kitnjak, bukvu, grab i pitomi kesten. Radovi Šumarskog instituta Jastrebarsko, 25: 1-103
36. Vodoprivredno-projektne biro Zagreb d.o.o. za projektiranje 1998.: Dopuna idejnog projekta višenamjenskog kanala Dunav-Sava. Konceptcija odvodnje i navodnjavanja područja zahvata višenamjenskog kanala Dunav-Sava
 37. Studija utjecaja kanala Dunav-Sava na okolinu, Utjecaj na šumske ekosustave; Šumarski fakultet, Zagreb, Zavod za istraživanja u šumarstvu, Zagreb, travanj 1997. god.
 38. Hidrogeološka istraživanja u cilju definiranja eksploatacijskih zaliha podzemne vode na potencijalnom regionalnom crpilištu "Gundinci-Sikirevci", Hrvatski geološki institut Zagreb, Zagreb, studeni 2005. god.
 39. Seizmičnost područja Zajednice općina Osijek, Geofizički zavod PMF Sveučilišta u Zagrebu, Zagreb 1980. god.
 40. Studija kompleksnih geoloških radova kao podloga prostornom planu i planu razvoja Zajednice općina Osijek, Geološki zavod Zagreb, Zagreb 1978. god.
 41. Procjena utjecaja na okoliš zahvata:Višenamjenski kanal Dunav-Sava-Rješenje Ministarstva zaštite okoliša, prostornog uređenja i graditeljstva, 18.veljače 2011. god.
 42. KONZERVATORSKA PODLOGA ZA STUDIJU UTJECAJA NA OKOLIŠ ZA VIŠENAMJENSKI KANAL DUNAV-SAVA, Ministarstvo kulture, Uprava za zaštitu kulturne baštine, Zagreb, travanj 2008. god.
 43. Podaci o vrstama, staništima, zaštićenim područjima i područjima Ekološke mreže RH mreže za potrebe izrade Prostornog plana područja posebnih obilježja Višenamjenskog kanala Dunav-Sava, Državni zavod za zaštitu prirode, Zagreb, travanj 2011. god.

<p>Nositelj i koordinator izrade Plana: Stručni izrađivači Plana:</p>	<p style="text-align: center;">PROSTORNI PLAN PODRUČJA POSEBNIH OBILJEŽJA VIŠENAMJENSKOG KANALA DUNAV - SAVA</p> <p style="text-align: center;">MINISTARSTVO ZAŠTITE OKOLIŠA, PROSTORNOG UREĐENJA I GRADITELJSTVA</p> <p style="text-align: center;">Ministarstvo zaštite okoliša, prostornog uređenja i graditeljstva - Zavod za prostorno planiranje i Zavod za prostorno planiranje d.d. Osijek</p>
---	---

C.4.) ZAHTJEVI I MIŠLJENJA IZ ČLANKA 79. ZAKONA O PROSTORNOM UREĐENJU I GRADNJI

1. Agencija za vodne putove, Vukovar
2. Uprava za ceste Vukovarsko-srijemske županije, Vinkovci
3. Republika Hrvatska, Ministarstvo mora, prometa i infrastrukture, Uprava za sigurnost plovidbe, zaštitu mora i unutarnjih voda, Lučka kapetanija Vukovar
4. Hrvatske autoceste d.o.o., Zagreb
5. Republika Hrvatska, Ministarstvo mora, prometa i infrastrukture, Uprava za sigurnost plovidbe zaštitu mora i unutarnjih voda, Lučka kapetanija Slavonski Brod
6. HEP-Operator distribucijskog sustava d.o.o., Elektra Slavonski Brod, Služba za razvoj i investicije
7. TELE 2, za telekomunikacijske usluge, Zagreb
8. Republika Hrvatska, Ministarstvo unutarnjih poslova, Policijska uprava Brodsko-posavska, Slavonski Brod
9. Vodovod grada Vukovara d.o.o., za vodoopskrbu i odvodnju, Vukovar
10. Hrvatska agencija za poštu i elektroničke komunikacije, Zagreb
11. Republika Hrvatska, Državna uprava za zaštitu i spašavanje, Područni ured za zaštitu i spašavanje Vukovar, Odjel za preventivu, planiranje i nadzor
12. Republika Hrvatska, Ministarstvo unutarnjih poslova, Policijska uprava Brodsko-posavska, Slavonski Brod
13. PLINACRO d.o.o., Zagreb
14. Hrvatske ceste d.o.o., za upravljanje, građenje i održavanje državnih cesta
15. Vinkovački vodovod i kanalizacija d.o.o. Vinkovci
16. JANAF d.d., Zagreb
17. INA d.d., SD Istraživanje i proizvodnja, Sektor istraživanja i proizvodnje nafte i plina za jugoistočnu Europu, Zagreb
18. JANAF d.d., Zagreb
19. HRVATSKE VODE, Vodnogospodarski odjel za vodno područje sliva Save, Zagreb

<p>Nositelj i koordinator izrade Plana: Stručni izrađivači Plana:</p>	<p style="text-align: center;">PROSTORNI PLAN PODRUČJA POSEBNIH OBILJEŽJA VIŠENAMJENSKOG KANALA DUNAV - SAVA</p> <p style="text-align: center;">MINISTARSTVO ZAŠTITE OKOLIŠA, PROSTORNOG UREĐENJA I GRADITELJSTVA</p> <p style="text-align: center;">Ministarstvo zaštite okoliša, prostornog uređenja i graditeljstva - Zavod za prostorno planiranje i Zavod za prostorno planiranje d.d. Osijek</p>
---	---

20. Hrvatski telekom, Sektor za razvoj sustava mreže i usluga, odjel za planiranje i razvoj fiksne pristupne mreže, RJ za regionalno planiranje mreže i podršku razvoju-Istok, Osijek
21. HEP-Operator prijenosnog sustava d.o.o., Prijenosno područje Osijek, Osijek
22. HEP-Operator distribucijskog sustava do.o.o., Elektra Vinkovci, Vinkovci
23. Plinara Istočne Slavonije d.o.o., Vinkovci
24. HŽ INFRASTRUKTURA , Zagreb
25. Vinkovački vodovod i kanalizacija d.o.o. Vinkovci
26. HRVATSKE VODE, pravna osoba za upravljanje vodama, Zagreb
27. Republika Hrvatska, Ministarstvo kulture, Uprava za zaštitu kulturne baštine, Konzervatorski odjel u Slavonskom Brodu
28. Republika Hrvatska, Ministarstvo kulture, Zagreb
29. Republika Hrvatska, Ministarstvo regionalnog razvoja, šumarstva i vodnoga gospodarstva
30. Republika Hrvatska, Ministarstvo obrane, Uprava za materijalne resurse

Nositelj i koordinator izrade Plana:

Stručni izrađivači Plana:

PROSTORNI PLAN PODRUČJA POSEBNIH OBILJEŽJA VIŠENAMJENSKOG KANALA DUNAV - SAVA

MINISTARSTVO ZAŠTITE OKOLIŠA, PROSTORNOG UREĐENJA I GRADITELJSTVA

Ministarstvo zaštite okoliša, prostornog uređenja i graditeljstva - Zavod za prostorno planiranje i Zavod za prostorno planiranje d.d. Osijek



AGENCIJA ZA VODNE PUTOVE

VUKOVAR, Parobrodarska 5
Tel: 032-450-613, fax: 032-450-653



Broj: RA-11-09/29
U Vukovaru, 22. veljače 2011.

ZAVOD ZA PROSTORNO PLANIRANJE d.d.

OSIJEK
Vijenac Paje Kolarića 5a

**Predmet: PPPO Višenamjenskog kanala Dunav-Sava
-očitanje, dostavlja se**

Poštovani,

Agencija za vodne putove nema nikakvih primjedbi na dostavljeni Nacrt konačnog prijedloga PPPO Višenamjenskog kanala Dunav-Sava.

Sa štovanjem



Dostaviti:
naslovu
-pismohrana, ovdje

OBVEZNI PRILOZI II.

Nositelj i koordinator izrade Plana:

Stručni izrađivači Plana:

PROSTORNI PLAN PODRUČJA POSEBNIH OBILJEŽJA VIŠENAMJENSKOG KANALA DUNAV - SAVA

MINISTARSTVO ZAŠTITE OKOLIŠA, PROSTORNOG UREĐENJA I GRADITELJSTVA

Ministarstvo zaštite okoliša, prostornog uređenja i graditeljstva - Zavod za prostorno planiranje i Zavod za prostorno planiranje d.d. Osijek



**UPRAVA ZA CESTE
VUKOVARSKO-SRIJEMSKJE ŽUPANIJE**

VINKOVCI, Glagoljaška 4, Tel: 032/331-044, 331-007 Tel/Fax:032/332-454

www.zuc-vk.hr. E-mail: zupanijska-uprava-za-cestes@vk.tel.hr

ŽIRO RAČUN: 2340009-1110076239 MB: 1260626 OIB: 56828260771

Klasa: 340-01/11-01/350-1

Ur.br.: 2188/1-06/11-1

Vinkovci, 24.02.2011.g.

ZAVOD ZA PROSTORNO PLANIRANJE, d. d.
OSIJEK

PRIMLJENO	01.03.2011	Zavod za prostorno planiranje d.d.	
Org. jed.	033	Vijenac Paje Kolarića 5a	31000 Osijek

Predmet: **Mišljenje na Nacrt Konačnog prijedloga PPPPO Višenamjenskog kanala Dunav Sava**

Uvidom u Nacrt prijedloga Uprava za ceste Vukovarsko-srijemske županije **prihvaća** prijedlog nacрта konačnog prijedloga PPPPO Višenamjenskog kanala Dunav Sava.

S štovanjem

Ravnatelj:
Senko Bošnjak, dipl. oec.



Nositelj i koordinator izrade Plana:

Stručni izrađivači Plana:

PROSTORNI PLAN PODRUČJA POSEBNIH OBILJEŽJA VIŠENAMJENSKOG KANALA DUNAV - SAVA

MINISTARSTVO ZAŠTITE OKOLIŠA, PROSTORNOG UREĐENJA I GRADITELJSTVA

Ministarstvo zaštite okoliša, prostornog uređenja i graditeljstva - Zavod za prostorno planiranje i Zavod za prostorno planiranje d.d. Osijek



REPUBLIKA HRVATSKA
MINISTARSTVO MORA, PROMETA
I INFRASTRUKTURE
UPRAVA ZA SIGURNOST PLOVIDBE,
ZAŠTITU MORA I UNUTARNJIH VODA
LUČKA KAPETANIJA VUKOVAR
Vukovar, Županijska 62
tel. 032 441-644, 441-538, fax. 441-539

ZAVOD ZA PROSTORNO PLANIRANJE, d. d.
OSIJEK

PRIMLJENO:	02.03.2011
POSREDOVANJE:	Prilog i ujednost
034	

Klasa: 350-05/11-01/02

Ur.broj: 530-03-09-11-2

U Vukovaru, 01.03.2011.

ZAVOD ZA PROSTORNO PLANIRANJE d.d.
OSIJEK

Predmet: Očitovanje na Nacrt konačnog prijedloga izgradnje
Višenamjenskog kanala Dunav-Sava
- daje se

Nemamo primjedbi na Nacrt izgradnje Višenamjenskog kanala Dunav-Sava.

Lučka kapetanija Vukovar će pratiti plovidbu plovila u kanalu te putem radio-veze i AIS-sustava regulirati njeno nesmetano odvijanje obzirom na mimoilaženje, pretjecanje i brzinu kretanja u kanalu.

Što se tiče luka na kanalu, smatramo da je potrebno poticati izgradnju kontejnerskih terminala.

S poštovanjem,



LUČKI KAPETAN

Ivan Barović, dipl.ing.prometa

OBVEZNI PRILOZI II.

Nositelj i koordinator izrade Plana:

Stručni izrađivači Plana:

PROSTORNI PLAN PODRUČJA POSEBNIH OBILJEŽJA VIŠENAMJENSKOG KANALA DUNAV - SAVA

MINISTARSTVO ZAŠTITE OKOLIŠA, PROSTORNOG UREĐENJA I GRADITELJSTVA

Ministarstvo zaštite okoliša, prostornog uređenja i graditeljstva - Zavod za prostorno planiranje i Zavod za prostorno planiranje d.d. Osijek



**HRVATSKE
AUTOCESTE**


Hrvatske autoceste d.o.o.

Društvo s ograničenom odgovornošću, za upravljanje, građenje i održavanje autocesta
Širolina 4, Zagreb, Hrvatska • tel.: +385 1 46 94 444 • faks.: +385 1 46 94 500 • www.hac.hr
Društvo upisano kod Trgovačkog suda u Zagrebu pod brojem: 080391688 • Temeljni kapital: 131.140.100,00 kn
OIB: 57500462912 MB: 1554964 Žiro račun broj: 2340009-1110023595 kod Privredne banke Zagreb d.d.
Uprava: Stjepko Boban, predsjednik Uprave

Broj: 45212-700- 527 /11-GKS
Zagreb, 25.02.2011.

**ZAVOD ZA PROSTORNO PLANIRANJE d.d.
OSIJEK**

Vijenac Paje Kolarića 5a
31 000 OSIJEK



**PREDMET: Nacrt konačnog prijedloga PPPPO
Višenamjenskog kanala Dunav Sava**
- očitovanje, daje se

Vaša veza: Ur.broj: 047/2011 od 16. veljače 2011. god.

Temeljem Vašeg zahtjeva za mišljenjem Hrvatskih autocesta o dostavljenom nam Nacrtu konačnog prijedloga PPPPO Višenamjenskog kanala Dunav Sava iz 2007. godine, sukladno članku 90. i 94. Zakona o prostornom uređenju i gradnji (NN br. 76/07 i 38/09), Vas obavještavamo da smo suglasni s istim.

S poštovanjem,

PREDSJEDNIK UPRAVE
Stjepko Boban, dipl.ing.građ.



ISO 9001:2008, ISO 14001:2004, OHSAS 18001:2007

Nositelj i koordinator izrade Plana:

Stručni izrađivači Plana:

PROSTORNI PLAN PODRUČJA POSEBNIH OBILJEŽJA VIŠENAMJENSKOG KANALA DUNAV - SAVA

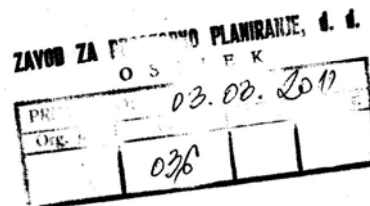
MINISTARSTVO ZAŠTITE OKOLIŠA, PROSTORNOG UREĐENJA I GRADITELJSTVA

Ministarstvo zaštite okoliša, prostornog uređenja i graditeljstva - Zavod za prostorno planiranje i Zavod za prostorno planiranje d.d. Osijek



REPUBLIKA HRVATSKA
MINISTARSTVO MORA, PROMETA I INFRASTRUKTURE
UPRAVA ZA SIGURNOST PLOVIDBE
ZASTITU MORA I UNUTARNJIH VODA
Lučka kapetanija Slavonski Brod
Slavonski Brod, Šetalište braće Radić 19a
(tel. 035 - 446 - 655, fax 035 - 447 - 418)

Klasa: 035-01/11-01/42-2
Ur. broj: 530-03-11-11-42/2
Slavonski Brod: 01.03.2011g.



ZAVOD ZA PROSTORNO PLANIRANJE d.d.
32 000 OSIJEK
Vijenac Paje Kolarića 5a

Predmet: PPPP Višenamjenskog kanala Dunav-Sava - očitovanje, dostavlja se

Nakon uvida u odgovore na primjedbe koje su dane u dosadašnjem tijeku javne rasprave te nacrt konačnog prijedloga Plana, koje ste nam dostavili i nakon konzultacija sa Agencijom za plovne putove (pošto su isti bili nazočni javnom izlaganju) stajališta smo da su planom udovoljeni zahtjevi i potrebe plovidbe na unutarnjim vodama, te nemamo dodatnih primjedbi.
Lučka kapetanija Slavonski Brod se dana 20.siječnja 2005 pismeno očitovala na Prostorni plan Općine Sikirevci, te vam u pravitku dostavljamo spomenuto očitovanje u presliku.



LUČKA KAPETANIJ
Slavonski Brod
an kap. Benić

Dostavljeno na znanje:

- Naslovu
- MMPI- Uprava za sig. plov.zaštitu mora i unut.voda, Zagreb
- MMPI- Uprava unutarnje plovidbe, Zagreb
- Agencija za vodne putove, Vukovar
- Arhiva- ovdje



REPUBLIKA HRVATSKA
MINISTARSTVO MORA, TURIZMA, PROMETA I RAZVITKA
UPRAVA UNUTARNJE PLOVIDBE
Kapetanija Slavonski Brod
Tel: (035) 446 - 655, Fax:(035) 447 - 418

Klasa: 035-01/05-01/H61-2
 Ur. broj: 530-05-02-05-h61/2
 Slavonski Brod: 20. siječnja 2005. godine

OPĆINA SIKIREVCI
 Općinsko vijeće
 Ul. Ljudevita Gaja br. 12
 35224 SIKIREVCI

Predmet: Prostorni plan uređenja općine – primjedbe nakon javne rasprave

Prisustvovali smo temeljem poziva javnoj raspravi o nacrtu prijedloga Prostornog plana uređenja općine Sikirevci.

Radi nemogućnosti iznošenja primjedbi jer nismo imali dokumentaciju, istu smo zatražili, te nam je ista naknadno dostavljena u digitalnom obliku na CD-u.

Nakon razmatranja uočili smo određene odredbe u svezi s riječnim prometom, te dajemo sljedeće primjedbe na tekstualni dio plana:

1. U točki 3.5.1. Prometni infrastrukturni sustav (ceste, željeznica, javne komunikacije, produktovodi) pod podnaslovom "Riječni promet":
Umjesto navoda "međudržavni put" treba stajati "međunarodni plovni put" jer je tako određeno Strategijom prometnog razvitka republike Hrvatske i drugim međunarodnim ugovorima. Naime međudržavni plovni put je plovni put samo između dviju država i plovidba je moguća samo za učesnike u plovidbi iz tih dviju država, a ovdje se radi i plovidbi za sve zastave, dakle međunarodni plovni put. Isto se odnosi i na rijeku Savi i kanal Dunav- Sava.
2. U istoj točki 3.5.1. pod istim podnaslovom navedeno je da je plovni put Savom IV klasu. U skladu sa Strategijom prometnog razvitka R.H. trebalo bi stajati "na IV klasu, a u perspektivi razvoja na Vb klasu.
3. U podnaslovu Brodsko prevodnica pored naselja Jaruge navedene su određene kote karakterističnih vodostaja Save i kanala. Navedene kote su upitne jer se temelje na podacima iz 1989. godine i više nisu aktualne. Naime rijeka Sava je, kao i svaka rijeka, podložna promjenama i vremenom se razine voda izmijene. Također je upitna kota od 84,30 m.n.m. kao kota vode koja se u iznimnim slučajevima očekuje na kanalu.
Stoga preporučamo da se u ovom dokumentu ne definiraju kote pojedinih razina voda jer su to uži tehnički podaci i nije bila praksa njihovih navoda u dosadašnjim prostornim planovima.

Molimo, da uvažite naše primjedbe

Sa štovanjem



Dostavljeno:

1. Izvođači prijedloga Plana za javnu raspravu
 - Urbanistički zavod grada Zagreba d.o.o., Zagreb, britanski trg br. 12 (g. Zoran Hebar)
 - Županijski zavod za prostorno uređenje Brodsko-posavske županije (g. Igor Čizmek)
2. MMTPR, Uprava unutarnje plovidbe, Zagreb, Prisavlje 14

Nositelj i koordinator izrade Plana:

Stručni izrađivači Plana:

PROSTORNI PLAN PODRUČJA POSEBNIH OBILJEŽJA VIŠENAMJENSKOG KANALA DUNAV - SAVA

MINISTARSTVO ZAŠTITE OKOLIŠA, PROSTORNOG UREĐENJA I GRADITELJSTVA

Ministarstvo zaštite okoliša, prostornog uređenja i graditeljstva - Zavod za prostorno planiranje i Zavod za prostorno planiranje d.d. Osijek

HEP - Operator distribucijskog sustava d.o.o.

ELEKTRA SLAVONSKI BROD

Služba za razvoj i investicije

Petra Krešimira IV 11
35000 Slavonski Brod

TELEFON • 385 35 215-555 •
TELEFAKS • 38 35 444-717 •
POŠTA • 35000 Slavonski Brod •
ŽIRO RAČUN • 2360000-1400165016

ZAVOD ZA PROSTORNO PLANIRANJE
O S I J E K
Zavod za prostorno planiranje d.d. Osijek
Vijenac Paje Kolarica 5a
31000 Osijek

PRIMLJENO: 04. 03. 2011
Org. j.d.
037

NAŠ BROJ I ZNAK 4010004/1153/111TA

VAŠ BROJ I ZNAK 047/2011

PREDMET PPPPO višenamjenskog kanala Dunav
Sava

DATUM 01.03.2011.

Poštovani,

Na temelju uvida u Načrt konačnog prijedloga iz 2007. godine odgovaramo sljedeće:

Suglasni smo s odgovorima na naše primjedbe upućene u javnoj raspravi.

U slučaju izmještanja ili izgradnje novih elektroenergetskih objekata na području DP Slavonski Brod (Elektra) potrebno je izraditi projekt i ishoditi potvrdu glavnog projekta. Stoga Vas molimo da za sve potrebne zahvate podnesete pravovremeni zahtjev u Elektri kako bi se ispoštivali vremenski rokovi. Također naglašavamo da je za priključak svih novih kupaca za potrebe budućeg kanala potrebno ishoditi elektroenergetsku suglasnost kojom će se definirati način priključenja novih kupaca te je potrebno podnijeti zahtjev za prethodnu elektroenergetsku suglasnost u Elektri.

Za sve potrebne informacije stojimo na raspolaganju. Osoba za kontakt je Tomislav Alinjak, dipl.inž.el. (tel. 035/ 215 253).

S poštovanjem,

T. Alinjak

Rukovoditelj Službe razvoja i investicija

Vjekoslava Golob, dipl.ing.el.

HEP - Operator distribucijskog sustava d.o.o. ZAGREB
DISTRIBUCIJSKO PODRUČJE 4
ELEKTRA SLAVONSKI BROD

ČLAN HEP GRUPE

• TRGOVAČKI SUD U ZAGREBU MBS 080434230 • OIB 46830600751 • MB 1643991 • UPLAĆEN TEMELJNI KAPITAL 20.000,00 HRK •
• UPRAVA DRUŠTVA • DIREKTOR MIŠO JURKOVIĆ
• www.hep.hr •

OBVEZNI PRILOZI II.

Nositelj i koordinator izrade Plana:

Stručni izrađivači Plana:

PROSTORNI PLAN PODRUČJA POSEBNIH OBILJEŽJA VIŠENAMJENSKOG KANALA DUNAV - SAVA

MINISTARSTVO ZAŠTITE OKOLIŠA, PROSTORNOG UREĐENJA I GRADITELJSTVA

Ministarstvo zaštite okoliša, prostornog uređenja i graditeljstva - Zavod za prostorno planiranje i Zavod za prostorno planiranje d.d. Osijek

TELE2

TELE2 d.o.o.
za telekomunikacijske usluge
Ulica grada Vukovara 269 d
10 000 Zagreb, Hrvatska

T +385 (0)1 63 28 300
F +385 (0)1 63 28 301
OIB 70133616033

Podaci o društvu: upisano u registar Trgovačkog suda 080492341
Poslovna banka: Privredna banka Zagreb d.d. žiro račun: 2340009-1110169306

Zagreb, 03.03.2011.
Zavod za prostorno planiranje
Osijek
Vijenac paje Kolarića 5a
31 000 Osijek

PREDMET: Izmjene i dopune PPPPO Višenamjenskog kanala Dunav Sava
– očitovanje

Sukladno članku 3. Zakonu o elektroničkim komunikacijama («Narodne novine», br. 73/08) izgradnja, održavanje, razvoj i uporaba telekomunikacijske infrastrukture i opreme, upravljanje i uporaba radiofrekvencijskog spektra, adresnog i brojevnog prostora kao prirodno ograničenog općeg dobra, te obavljanje javnih telekomunikacijskih usluga i djelatnosti od interesa su za Republiku Hrvatsku.

Sukladno članku 25. st.3 ranije spomenutog Zakona "Elektronička komunikacijska infrastruktura i povezana oprema mora se planirati u dokumentima prostornog uređenja na način da ne ograničuje razvoj elektroničke komunikacijske mreže i elektroničke komunikacijske infrastrukture i povezane opreme, pri čemu se osobito moraju zadovoljiti zahtjevi zaštite ljudskog zdravlja, zaštite prostora i očuvanja okoliša."

Sukladno članku 3. st. 5. Pravilnika o jednostavnim građevinama i radovima (NN 21/09) ,bez akta kojim se odobrava građenje i lokacijske dozvole mogu se izvoditi radovi na među ostalim i na " postojećoj građevini kojim se postavlja elektronička komunikacijska oprema (antenski prihvati) po tipskom projektu za kojeg je izdano rješenje iz članka 196. Zakona o prostornom uređenju i gradnji"

Stoga Vas molimo da kroz predmetni plan bude omogućena izgradnja infrastrukturnih građevina pokretne komunikacije samostojećih antenskih stupova kao elektroničke komunikacijske infrastrukture i povezane opreme u skladu sa Prostornim planom uređenja Osječko baranjske županije

Nositelj i koordinator izrade Plana:

Stručni izrađivači Plana:

PROSTORNI PLAN PODRUČJA POSEBNIH OBILJEŽJA VIŠENAMJENSKOG KANALA DUNAV - SAVA

MINISTARSTVO ZAŠTITE OKOLIŠA, PROSTORNOG UREĐENJA I GRADITELJSTVA

Ministarstvo zaštite okoliša, prostornog uređenja i graditeljstva - Zavod za prostorno planiranje i Zavod za prostorno planiranje d.d. Osijek

TELE2

TELE2 d.o.o.
za telekomunikacijske usluge
Ulica grada Vukovara 269 d
10 000 Zagreb, Hrvatska

T +385 (0)1 63 28 300
F +385 (0)1 63 28 301
OIB 70133616033

Podaci o društvu: upisano u registar Trgovačkog suda 080492341
Poslovna banka: Privredna banka Zagreb d.d. žiro račun: 2340009-1110169306

U slučaju dodatnih pojašnjenja, molimo Vas da kontaktirate:

Marijanu Grubešić
tel: 01 632 83 46
mob: 095 632 83 46
fax: 01 632 83 01
e-mail: marijana.grubestic@tele2.com

S poštovanjem,

Johan Bergström
Tehnički direktor i
član uprave Tele2 d.o.o.

Nositelj i koordinator izrade Plana:

Stručni izrađivači Plana:

PROSTORNI PLAN PODRUČJA POSEBNIH OBILJEŽJA VIŠENAMJENSKOG KANALA DUNAV - SAVA

MINISTARSTVO ZAŠTITE OKOLIŠA, PROSTORNOG UREĐENJA I GRADITELJSTVA

Ministarstvo zaštite okoliša, prostornog uređenja i graditeljstva - Zavod za prostorno planiranje i Zavod za prostorno planiranje d.d. Osijek



**REPUBLIKA HRVATSKA
MINISTARSTVO UNUTARNJIH POSLOVA
POLICIJSKA UPRAVA BRODSKO-POSAVSKA**

Broj: 511-11-04-9/4-1700/1-11
Slavonski Brod, 03. ožujka 2011. godine

ZAVOD ZA PROSTORNO PLANIRANJE, d. d.			
OSIJEK			
PRIMLJENO	07. 03. 2011		
Org. jed.	broj	Prilog	str.
	040		

**ZAVOD ZA PROSTORNI PLANIRANJE d.d.
OSIJEK**
Vijenac Paje Kolarića 5a

PREDMET: Nacrt konačnog prijedloga Prostornog plana područja posebnih obilježja višenamjenskog kanala Dunav-Sava
- obavijest, dostavlja se -

VEZA: Vaš dopis broj: 047/2011 od 16. veljače 2011. godine

Na osnovu Vašeg dopisa, broj i datum gornji, u predmetu rasprave na Nacrt konačnog prijedloga Prostornog plana područja posebnih obilježja višenamjenskog kanala Dunav-Sava, obavještavamo Vas da nemamo primjedbi na predloženi tekst navedenog Nacrta konačnog prijedloga PPPPO Višenamjenskog kanala Dunav-Sava koji je izrađen od strane ZAVODA ZA PROSTORNO PLANIRANJE d.d, Osijek, Vijenac Paje Kolarića 5a, iz mjeseca lipnja 2007. godine.

S poštovanjem!



ZAMJENIK NAČELNIKA

Marko Petek

OBVEZNI PRILOZI II.


Nositelj i koordinator izrade Plana:

Stručni izrađivači Plana:

PROSTORNI PLAN PODRUČJA POSEBNIH OBILJEŽJA VIŠENAMJENSKOG KANALA DUNAV - SAVA

MINISTARSTVO ZAŠTITE OKOLIŠA, PROSTORNOG UREĐENJA I GRADITELJSTVA

Ministarstvo zaštite okoliša, prostornog uređenja i graditeljstva - Zavod za prostorno planiranje i Zavod za prostorno planiranje d.d. Osijek



Vodovod grada Vukovara d.o.o.

za vodoopskrbu i odvodnju

32010 VUKOVAR, Jana Bate 4

MB: 3007693

OIB 95863787953

E-mail: vodovod-grada-vukovara@vu.t-com.hr

Tel.: 032 424-727

Fax: 032 424-724

Ur.br. 04-525/2011
Vukovar, 03.03.2011.

ZAVOD ZA PROSTORNO PLANIRANJE, d. d.
OSIJEK

PRIMLJENO:	08.03.2011		
Org. jed.	Broj	Prilog	Vrijednost
	04N		

ZAVOD ZA PROSTORNO PLANIRANJE d.d. OSIJEK

VIJENAC PAJE KOLARIČA 5A

31000 - Osijek

Osječko-baranjska županija

PREDMET: PPPPO Višenamjenskog kanala Dunav-Sava.

Očitovanje – daje se

Sukladno dostavljenom materijalu na CD mediju, vezanom za Nacrt konačnog prijedloga Višenamjenskog kanala Dunav Sava iz 2007. god. te dopisu: Broj: 047/2011, od 16. 02. 2011. god., nakon pregleda istog, utvrđeno je:

VODOOPSKRBNA MREŽA

U razdoblju od protekle 3 godine, odnosno od perioda izrade Nacrta konačnog prijedloga Višenamjenskog kanala Dunav Sava iz 2007. god. došlo je do promjene koncepcije vodoopskrbnog sustava.

Navedena promjena odnosi se na magistralni vodoopskrbni cjevovod C.S.Borovo Naselje – Lučki prilaz – izgradnja i rekonstrukcija koji se financira iz IPA / PHARE 2006 fondova.

Glavni i izvedbeni projekt navedenog magistralnog vodoopskrbnog cjevovoda izrađen je u studenom 2008 god. od projektanta: "Inženjersko projektni zavod d.d. Zagreb".

Trasa budućeg magistralnog vodoopskrbnog cjevovoda prolazi zonom obuhvata Višenamjenskog kanala Dunav – Sava a koja nije ucrtana u vašim priloženim kartografskim prikazima Nacrta konačnog prijedloga trase kanala Dunav- Sava. Početak izgradnje ovog magistralnog cjevovoda očekuje se 2012 godine.

Slijedom navedenog dajemo slijedeće primjedbe i prijedloge:

- 1) u kartografskim prikazima Nacrta konačnog prijedloga trase kanala Dunav- Sava ucrtati položaj trase budućeg magistralnog vodoopskrbnog cjevovoda C.S.Borovo Naselje – Lučki prilaz s pripadajućim građevinama.
- 2) za točan položaj potvrđene trase planiranog zahvata, molimo da Izrađivač Nacrta konačnog prijedloga Višenamjenskog kanala Dunav Sava kontaktira projektanta- izrađivača glavnog projekta: "Inženjersko projektni zavod d.d." Prilaz baruna Filipovića 21, 10 000 Zagreb odnosno glavnog projektanta Damir Gracin, dipl.ing.građ.
- 3) za postojeću odnosno planiranu vodoopskrbnu mrežu do izgradnje kanala a koja će biti presječena kanalom Dunav-Sava potrebno je osigurati zamjenske vodove i predvidjeti tehnička rješenja prelaska preko kanala Dunav –Sava.

Rukovoditelj "PJ Vodovodna mreža"
Bruno Žuvić, str.teh.



Vodovod grada Vukovara
d.o.o.
32010 Vukovar
Jana Bate 4

884 - Borovo Graf

Registrirano kod Trgovačkog suda u Osijeku
pod br. T-03/1600-9, MBS: 030065171
Uplaćeni iznos temeljnog kapitala: 87.475.800,00 kn
Uprava - direktor: Milica Zebec, dipl. oec.

Poslovna banka: Hypo Alpe-Adria Bank d.d. Zagreb, Žiro račun 2500009-110200623
Prolazni: 2500009-1502000290

OBVEZNI PRILOZI II.

<p>Nositelj i koordinator izrade Plana: Stručni izrađivači Plana:</p>	<p style="text-align: center;">PROSTORNI PLAN PODRUČJA POSEBNIH OBILJEŽJA VIŠENAMJENSKOG KANALA DUNAV - SAVA</p> <p style="text-align: right;">MINISTARSTVO ZAŠTITE OKOLIŠA, PROSTORNOG UREĐENJA I GRADITELJSTVA</p> <p style="text-align: center;">Ministarstvo zaštite okoliša, prostornog uređenja i graditeljstva - Zavod za prostorno planiranje i Zavod za prostorno planiranje d.d. Osijek</p>
---	--

KANALIZACIJSKA MREŽA

- na podlozi – kartografskom prikazu br. 2.5 – (2. infrastrukturni sustavi i 2.5.vodnogospodarski sustav -pdf format) ucrtno je stanje sustava odvodnje prema novelaciji idejnog rješenja kanalizacije Borovo iz 1999. god. te nivelaciji idejnog rješenja kanalizacijske mreže Vukovara iz 2000. god.

- u razdoblju od protekle 3 godine, odnosno od perioda izrade Nacrta konačnog prijedloga Višenamjenskog kanala Dunav Sava iz 2007. god. došlo je do promjene koncepcije kanalizacijskog sustava, a koja je definirana Studijom mogućnosti objedinjavanja sustava odvodnje i pročišćavanja otpadnih voda Vukovara i Borova naselja, izrađene 2007. god. od projektanta: "Hidroprojekt- ing", projektiranje d.o.o., Zagreb. Promjena koncepcije usvojena je Odlukom gradskog Vijeća 27. travnja 2007.god.

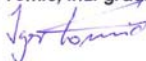
- u cilju ostvarivanja objedinjavanja predmetnih sustava odvodnje i pročišćavanja, kao i transporta otpadnih voda do lokacije središnjeg uređaja za pročišćavanje otpadnih voda, (naselje Petri skela), izrađena je projektna dokumentacija (elaborat za ishođenje lokacijske dozvole, te glavni i izvedbeni projekt) glavnog spojnog kolektora Borovo Naselje - Vukovar s pripadajućim crpnim stanicama i ostalim građevinama. Završetak izgradnje ovog kolektora očekuje se krajem 2011. god.

Slijedom navedenog dajemo slijedeće primjedbe i prijedloge:

- 4) u kartografskim prikazima Nacrta konačnog prijedloga trase kanala Dunav- Sava ucrtni položaj trase glavnog spojnog kolektora Borovo Naselje - Vukovar s pripadajućim crpnim stanicama i ostalim građevinama, odnosno sve kanalizacijske cjevovode sukladne usvojenoj koncepciji Studije mogućnosti objedinjavanja sustava odvodnje i pročišćavanja otpadnih voda Vukovara i Borova naselja iz 2007. god.
- 5) za točan položaj potvrđene trase planiranog zahvata, molimo da Izrađivač Nacrta konačnog prijedloga Višenamjenskog kanala Dunav Sava kontaktira projektanta- izrađivača glavnog projekta Glavnog spojnog kolektora: "Hidroprojekt- ing", projektiranje d.o.o., Draškovićevo 35, Zagreb.
- 6) za postojeću odnosno planiranu kanalizacijsku mrežu do izgradnje kanala (a prema usvojenoj koncepciji Studije mogućnosti objedinjavanja sustava odvodnje i pročišćavanja otpadnih voda Vukovara i Borova naselja iz 2007. god.), a koja će biti presječena kanalom Dunav-Sava potrebno je osigurati zamjenske kanalizacijske cjevovode i predvidjeti tehnička rješenja prelaska preko kanala Dunav –Sava.

S poštovanjem,

Rukovoditelj PJ Odvodnja:
Igor Tomić, inž. građ.



Direktor:
Milica Zebec, dipl. oec.




Nositelj i koordinator izrade Plana:

Stručni izrađivači Plana:

PROSTORNI PLAN PODRUČJA POSEBNIH OBILJEŽJA VIŠENAMJENSKOG KANALA DUNAV - SAVA

MINISTARSTVO ZAŠTITE OKOLIŠA, PROSTORNOG UREĐENJA I GRADITELJSTVA

Ministarstvo zaštite okoliša, prostornog uređenja i graditeljstva - Zavod za prostorno planiranje i Zavod za prostorno planiranje d.d. Osijek



ZAVOD ZA PROSTORNO PLANIRANJE, d. d.
OSIJEK

PRIMLJENO	09. 03. 2011
Ora. pos.	
	043

KLASA: 350-05/11-01/515
URBROJ: 376-10/SP-11-2
Zagreb, 2. ožujak 2011. god.

Zavod za prostorno planiranje d.d.
Vijenac Paje Kolarića 5a
31000 Osijek

PREDMET: PPPPO VIŠENAMJENSKOG KANALA DUNAV-SAVA - OBAVIJEST

Veza: Vaš dopis br.: 047/2011, od 16. veljače 2011.

Potvrđujemo da smo vašu obavijest o javnoj raspravi primili na znanje. Uvidom u dostavljeni prijedlog utvrdili smo da na isti nemamo primjedbi.

S poštovanjem,

Dostaviti: Naslovu preporučeno

Prilog:



RAVNATELJ

Dražen Lučić
dr. sc. Dražen Lučić

HRVATSKA AGENCIJA ZA POŠTU I ELEKTRONIČKE KOMUNIKACIJE

Jurišićeva 13, 10000 Zagreb / MB: 01865862 / OIB: 87950783661 / Tel: (01) 4896 000, Fax: (01) 4920 227 / www.hakom.hr

OBVEZNI PRILOZI II.

Nositelj i koordinator izrade Plana:

Stručni izrađivači Plana:

PROSTORNI PLAN PODRUČJA POSEBNIH OBILJEŽJA VIŠENAMJENSKOG KANALA DUNAV - SAVA

MINISTARSTVO ZAŠTITE OKOLIŠA, PROSTORNOG UREĐENJA I GRADITELJSTVA

Ministarstvo zaštite okoliša, prostornog uređenja i graditeljstva - Zavod za prostorno planiranje i Zavod za prostorno planiranje d.d. Osijek



REPUBLIKA HRVATSKA

DRŽAVNA UPRAVA ZA ZAŠTITU I SPAŠAVANJE
Područni ured za zaštitu i spašavanje Vukovar
Odjel za preventivu, planiranje i nadzor

Vukovar, L. Ružičke 1

KLASA: 350-02/14-01/05

URBROJ: 543-19-01-11-2

Vukovar, 08. ožujka 2011. godine

ZAVOD ZA PROSTORNO PLANIRANJE, d. d.
OSIJEK

PRIMLJENO	10. 03. 2011	
Org. j. d.	Prilož.	st.
	047	

Zavod za prostorno planiranje d. d. Osijek
Vijenac P. Kolarića 5A
Osijek

Predmet. PPPPO Višenamjenskog kanala Dunav sava
-očitovanje, dostavlja se

Veza: Vaš dopis, BROJ:047/2011. od 16. 02. 2011.

U svezi Vašeg Zahtjeva, nemamo prijedloge i primjedbe u odnosu na prihvaćene primjedbe koje su iznesene u održanoj javnoj raspravi.

Dostaviti:

1. Naslovu,
2. Pismohrani, ovdje

S Poštovanjem!

PROČELNIK

Zdenko Lovrić, dipl. ing.



Nositelj i koordinator izrade Plana:

Stručni izrađivači Plana:

PROSTORNI PLAN PODRUČJA POSEBNIH OBILJEŽJA VIŠENAMJENSKOG KANALA DUNAV - SAVA

MINISTARSTVO ZAŠTITE OKOLIŠA, PROSTORNOG UREĐENJA I GRADITELJSTVA

Ministarstvo zaštite okoliša, prostornog uređenja i graditeljstva - Zavod za prostorno planiranje i Zavod za prostorno planiranje d.d. Osijek



**REPUBLIKA HRVATSKA
MINISTARSTVO UNUTARNJIH POSLOVA
POLICIJSKA UPRAVA BRODSKO-POSAVSKA**

Broj: 511-11-03-2/1-1700/3 -11 F.G.
Slavonski Brod, 07. ožujak 2011.

ZAVOD ZA PROSTORNO PLANIRANJE, d. d.
OSIJEK

PRIMLJENO:	11. 03. 2011
Org. jed.	050
Prilog	
Upravitelj	

ZAVOD ZA PROSTORNO PLANIRANJE d.d.

Vijenac Paje Kolarića 5a

31 000 OSIJEK

PREDMET: PPPPO Višenamjenskog kanala Dunav Sava,
- mišljenje, dostavlja se,-

VEZA: Vaš dopis broj 047/2011 od 16.2. 2011.

Izvješćujemo vas da smo izvršili detaljan uvid u dostavljene tekstualne i grafičke materijale planirane izgradnje kanala Dunav - Sava. U ovoj fazi planiranja ova policijska uprava glede sigurnosti prometa na cestama nema primjedbi na planiranu trasu kanala Dunav – Sava ,niti na predložene lokacije križanja s postojećim cestovnim prometnicama.

U daljnjoj realizaciji izgradnje kanala, u postupcima izdavanja lokacijskih dozvola, ova će se policijska uprava sukladno Zakonu o prostornom uređenju i gradnji (NN 76/07), očitovati na sve idejne projekte pojedinačnih infrastrukturnih objekata.

Ujedno vas izvješćujemo da ova policijska uprava nije nadležna za područje Vukovarsko – srijemske županije, te da očitovanje na PPPPO Višenamjenskog kanala Dunav - Sava, za područje od mjesta Gundinci do rijeke Dunav morate tražiti od Policijske uprave vukovarsko-srijemske.

S poštovanjem,



ZAMJENIK NAČELNIKA

Darko Petek

Nositelj i koordinator izrade Plana:

Stručni izrađivači Plana:

PROSTORNI PLAN PODRUČJA POSEBNIH OBILJEŽJA VIŠENAMJENSKOG KANALA DUNAV - SAVA

MINISTARSTVO ZAŠTITE OKOLIŠA, PROSTORNOG UREĐENJA I GRADITELJSTVA

Ministarstvo zaštite okoliša, prostornog uređenja i graditeljstva - Zavod za prostorno planiranje i Zavod za prostorno planiranje d.d. Osijek

PLINACRO
OPERATOR PLINOVODNA TRANSPORTNOG SUSTAVA

**ZAVOD ZA PROSTORNO PLANIRANJE
OSIJEK**
Vijenac Paje Kolarića 5a
31 000 Osijek

plinacro d.o.o. Savska 88A • Zagreb	
Klasa:	PL-11/1060
Datum:	10-03-2011
UR. BR.:	N/11/11-2

**PREDMET: PPPPO Višenamjenskog kanala Dunav Sava
- očitovanje**

ZAVOD ZA PROSTORNO PLANIRANJE, d. d.
OSIJEK

PRIMJENO: 11-03-2011			
Prig.	Prig.	Prig.	Prig.
	052		

Poštovani,

Nakon uvida u nacrt konačnog prijedloga ustanovili smo da naši podaci u ovom planu datiraju iz 2007 g. U međuvremenu je došlo do određenih izmjena na trasi planiranog magistralnog plinovoda Osijek-Vukovar. U prilogu Vam dostavljamo našu trenutno važeću trasu ovog plinovoda (idejno rješenje, shema) za koju smo trenutno u fazi izrade Studije utjecanja na okoliš.

Osim gore navedenog, primijetili smo u da u grafičkom prilogu Korištenje i namjena prostora, naš postojeći magistralni plinovod Ivankovo-Županja DN 300/50 prelazi jednim svojim dijelom preko prostora namijenjenog za razvoj naselja. Naše je mišljenje da bi se koridor plinovoda koji iznosi 60 metara (30+30 s obje strane plinovoda) trebao ovdje ucrtati, tj. iz *prostora za razvoj naselja* izuzeti ovaj koridor.

U tekstualni dio plana («Odredbe za provođenje») potrebno je uvrstiti obavezu sukladnosti s Čl. 8. i 9. Pravilnika o tehničkim uvjetima i normativima za siguran transport tekućih i plinovitih ugljikovodika magistralnim naftovodima i plinovodima te naftovodima i plinovodima za međunarodni transport (Sl. list, br. 26/85).

S poštovanjem,

Direktor Sektora imovinsko pravnih,
geodetskih i poslova tehničke zaštite
Ivica Arar, dipl.inj.

PLINACRO
d.o.o. • Zagreb

Prilog: CD – položaj objekata u dwg formatu

PLINACRO D.O.O., SAVSKA 88A • 10 000 ZAGREB • HRVATSKA
(TEL) +385 1 6301777 • (FAX) +385 1 6301642
UPISANO U SUDSKI REGISTAR TRGOVAČKOG SUDA U ZAGREBU
POD MBS: 080304171; MB 1537571;
ŽIRO-RAČUN KOD PRIVREDNE BANKE ZAGREB D.D. BROJ: 2340009-1100225794
ČLANOVI UPRAVE DRUŠTVA: JERKO JELIĆ BALTA; DAMIR POGOREVC; DABIŠA BUČANAC
PLINACRO@PLINACRO.HR

OBVEZNI PRILOZI II.



HRVATSKE CESTE d.o.o.

za upravljanje, građenje i održavanje državnih cesta
Vončinina 3, 10000 Zagreb

Centrala, tel: 01 4722 555, e-mail: info@hrvatske-ceste.hr
Predsjednik Uprave, tel: 01 4722 580, fax: 01 4722 581
Ured za odnose s javnošću, tel: 01 4722 597, fax: 01 4722 581,
e-mail: ivana.bekavac@hrvatske-ceste.hr
Sektor za studije i projekt., tel: 01 4722 460, fax: 01 4722 461
Sektor za građenje, tel: 01 4722 410, fax: 01 4722 411
Sektor za održavanje, tel: 01 4722 660, fax: 01 4722 661
Sektor za prav., kadr. i opće posl., tel/fax: 01 4722 430/431
Sektor za fin. i ekon. posl., tel: 01 4722 616, fax: 01 4722 639
Sektor za nabavu, tel: 01 4722 510, fax: 01 4722 511
Web stranica: www.hrvatske-ceste.hr

Sektor za studije i projektiranje
Odjel za studije, zakonsku i tehničku regulativu
Broj: 300/2011-409/1-DS
Zagreb, 04.03.2011. god.



ZAVOD ZA PROSTORNO PLANIRANJE d.d.
Vijenac Paje Kolarića 5a
31 000 OSIJEK

**Predmet: Prostorni plan područja posebnih obilježja
Višenamjenskoga kanala Dunav Sava
- Nacrt konačnog prijedloga, mišljenje**

Vašim dopisom, broj: 047/2011 od 16. veljače 2011. godine dostavili ste nam Nacrt konačnog prijedloga Prostornog plana područja posebnih obilježja Višenamjenskoga kanala Dunav Sava, te ste zatražili naše mišljenje.

Temeljem članka 94. Zakona o prostornom uređenju i gradnji («Narodne novine» br: 76/2007) i članka 55. Zakona o javnim cestama («Narodne novine» broj: 180/2004) Hrvatske ceste d.o.o. obvezne su izvršiti pregled izrađene prostorno-planske dokumentacije te dati očitovanje na predložena rješenja cestovne infrastrukture državnog značenja

Pregledom dostavljenog Nacrta konačnog prijedloga PPPPO-a Višenamjenskoga kanala Dunav Sava utvrđeno je da uz kanal prolaze slijedeći koridori:

- obilaznica Grada Vukovara, dužine L=19,60 km, za koju je izrađeno idejno rješenje, te je dobiveno Rješenje o prihvatljivosti zahvata za okoliš. Potpisan je ugovor za izradu idejnih i glavnih projekata za ishođenje lokacijske i građevinske dozvole. U tijeku je izrada glavnih projekata („Hidroelektra – Projekt“ d.o.o. iz Zagreba).
U prilogu dopisa dostavljamo Vam izvadak iz građevinskih projekata na CD-u uz napomenu da za planiranu cestu treba čuvati koridor širine minimalno 200 m kao i prostor za denivelirana čvorišta i objekte na trasi.
- poddionica Podravske brze ceste; Nuštar - Vukovar, dužine L=9,84 km, za koju je izrađeno idejno rješenje i studija o utjecaju na okoliš („Hidroelektra – Projekt“ d.o.o. iz Zagreba).
U prilogu dopisa dostavljamo Vam izvadak iz studije o utjecaju na okoliš na CD-u uz napomenu da za planiranu brzu cestu treba čuvati koridor širine minimalno 150 m.

Nositelj i koordinator izrade Plana:

Stručni izrađivači Plana:

PROSTORNI PLAN PODRUČJA POSEBNIH OBILJEŽJA VIŠENAMJENSKOG KANALA DUNAV - SAVA

MINISTARSTVO ZAŠTITE OKOLIŠA, PROSTORNOG UREĐENJA I GRADITELJSTVA

Ministarstvo zaštite okoliša, prostornog uređenja i graditeljstva - Zavod za prostorno planiranje i Zavod za prostorno planiranje d.d. Osijek

Za državne ceste koje prolaze područjem obuhvata PPPPO-a Višenamjenskoga kanala Dunav Sava potrebno je poštivati zaštitni pojas uz ceste u skladu s člankom 37. Zakona o javnim cestama.

Daje se suglasnost na Nacrt konačnog prijedloga PPPPO-a Višenamjenskoga kanala Dunav Sava uz uvažavanje navedenoga.

S poštovanjem,

Direktor Sektora:

Vlado Gostimir, dipl. ing. prom.



Privitak:

- kao u tekstu

Na znanje:

- Hrvatske ceste d.o.o., Ispostava Osijek
- Pismohrana, ovdje



Vinkovčki vodovod i kanalizacija d.o.o.

32100 VINKOVCI, Dragutina Žanića - Karle 47 A

Direktor: 032/ 306-151 • Centrala: 032/ 306-142, 306-144 • Fax: 032/ 306-152 • e-mail: uprava@vkv.hr

Žiro račun: PBZ 2340009-1100150217 • HPB 2390001-1100324867 • RBA 2484008-1101997180

Porezni broj: 3300951 • OIB: 30638414709

Vinkovci, 09.03.2011. god.

ZAVOD ZA PROSTORNO PLANIRANJE, d.d.
OSIJEK

ZAVOD ZA PROSTORNO
PLANIRANJE d.d.Vijenac Paje Kolarić 5a
Osijek

Naš znak : 449.

Vaš znak :

PRIMLJENO: 14. 03. 2011.			
Org. j.-d.	Proj.	Prilog	1/10001
	054		

PREDMET : PPPPO Višenamjenskog kanala Dunav Sava
- dostava podataka

Temeljem vašeg dopisa od 25. veljače 2011. godine broj 047/2011. i uvidom u dostavljene dostavljene podloge kao i našu korisničku dokumentaciju možemo vam odgovoriti sljedeće:

1. Na području Jedinca lokalne samouprave kroz koje prolazi trasa kanala Dunav -Sava što uključuje Grad Vinkovce, Općine Nuštar, Privlaka, Andrijaševci, Cerna, Babina Greda naša tvrtka je u ovlasti upravljanja, korištenja i održavanja vodoopskrbnih i sustava javne odvodnje i pročišćavanje otpadnih voda kao izgrađenih i planiranih trasa Regionalnog vodovoda Istočne Slavonije(RVSI).
2. Na predmetnom području obuhvata nalazi se Regionalno crpilište "Istočna Slavonija" koje koristi i održava naša tvrtka, u vlasništvu Hrvatskih voda, Ulica Grada Vukovara 220 Zagreb.

A – ZATEČENO STANJE

1. Na lokaciji regionalnog crpilišta "Istočna Slavonija" Sikirevci do danas je izvedeni 19 strukturno -pijezometarskih bušotina i 8 pokusno-eksploatacijskih zdenaca. Područje obuhvata nalazi se u rezerviranom prostoru III zone sanitarne zaštite regionalnog crpilišta "Istočna Slavonija"
2. Trasa budućeg višenamjenskog kanala Dunav- Sava siječe izgrađeni Magistralni cjevovod Istočne Slavonije Cerna-Županja-Bošnjaci (DN 700).Također projektirana trasa prolazi naseljenim dijelom Općine Cerna, naselja Cerna gdje izgrađena javna vodoopskrbna mreža kao i mreža javne odvodnje.
3. Također trasa prolazi naseljenim dijelom Grada Vinkovci, M.O. Mirkovci gdje postoji izgrađen sustav javne vodoopskrbe.
4. Trasa siječe Magistralni cjevovod Vinkovci – Slakovci (DN 400)
5. Na trasi se nalazi i izgrađeni spojni cjevovod Vinkovci – Cerić (DN 150)
6. Ulaskom u Općinu Nuštar projektirana trasa kanala siječe spojni cjevovod Nuštar -Cerića, u nastavku prolazi naseljenim dijelom naselja Nuštar gdje je izgrađen sustav javne vodoopskrbe kao i sustav javne odvodnje, te prolazi pored pored lokacije uređaja za pročišćavanje otpadnih voda naselja Nuštar.

B- PLANIRANO STANJE

1. Dugoročno rješenje javne vodoopskrbe Općine Babina Greda svakako je u dobavi i korištenju dodatnih količina vode iz regionalnog vodoopskrbnog sustava Istočne Slavonije, predvidivo nakon izgradnje spojnog cjevovoda Gundinci -Babina Greda(DN 200).

2. Projektom dokumentacijom predviđena je izgradnja spojnog cjevovoda naselja Gundinci na Regionalno crpilište "Istočna Slavonija" (DN 400).
3. Grad Vinkovci planira:
 - U sklopu sustava javne odvodnje i pročišćavanje otpadnih voda grada Vinkovaca izgradnju tlačnog cjevovoda fekalne odvodnje kao priključaka preostalog dijela Mirkovaca na navedi sustav
 - Izgradnju tlačnog cjevovoda vodoopskrbe i odvodnje u priključenju naselja Trbušanci na javni sustav Grada Vinkovaca.

C- ZAŠTITA VODA – izvorišta

Prostornim planom Općine Sikirevci i Županije Brodsko-posavske postoji definirana rezervacija prostora za zone zaštite izvorišta "Istočna Slavonija". Stoga je planirane aktivnosti potrebno planirati u skladu sa aktivnosti dozvoljenim u III zoni sanitarne zaštite izvorišta, definiranih Pravilnikom o utvrđivanju zona sanitarne zaštite izvorišta (NN 16/02)

Posebne uvjete građenja i priključenja izdati ćemo prilikom ishoda akata nadležnog tijela posebnim propisima o gradnji na temelju kojih se može pristupiti gradnji.

Prostorna dispozicija zatečenih i planiranih vodoopskrbnih građevina i građevina javne odvodnje, prema priloženom materijalu na CD mediju.

Za dodatne informacije i pojašnjenja, stojimo na usluzi, veza dipl. ing. J.Kopić– dipl.ing .N. Jelić.

U očekivanju daljnjih aktivnosti,
S poštovanjem!

Prilog: Kao u tekstu.

Predsjednik uprave :
Dražen Milinković, dipl.ing. str.



Nositelj i koordinator izrade Plana:

Stručni izrađivači Plana:

PROSTORNI PLAN PODRUČJA POSEBNIH OBILJEŽJA VIŠENAMJENSKOG KANALA DUNAV - SAVA

MINISTARSTVO ZAŠTITE OKOLIŠA, PROSTORNOG UREĐENJA I GRADITELJSTVA

Ministarstvo zaštite okoliša, prostornog uređenja i graditeljstva - Zavod za prostorno planiranje i Zavod za prostorno planiranje d.d. Osijek



JADRANSKINAFTOVOD dioničko društvo

Miramarska cesta 24, HR-10000 Zagreb, P.P.200
telefon: +385 (0)1 3039-999, fax: +385 (0)1 3095-482
OIB: 89018712265, e-mail: janaf@janaf.hr, www.janaf.hr

SEKTOR INVESTICIJA I IT

Zagreb, 09.03.2011.

Naš znak i broj: veza 1.-2.2.4.-130/11

Vaš znak i broj:047/2011

ZAVOD ZA PROSTORNO
PLANIRANJE d.d.
OSIJEK

31000 Osijek
Vijenac Paje Kolarića 5a

ZAVOD ZA PROSTORNO PLANIRANJE, d. d.
O S I J E K

PRIMLJENO:	14. 03. 2011
Org. jed.	Osijek
Proj.	Osijek
Priloga	Osijek
Prilog	Osijek

PREDMET: PPPPO Višenamjenskog kanala Dunav Sava
- Očitovanje

Temeljem Vašeg zahtjeva za očitovanjem na Nacrt konačnog prijedloga plana obavještavamo Vas o planovima razvoja Jadranskog naftovoda i o prostornim ograničenjima kojih se potrebno pridržavati uz cjevovod naftovoda.

Budući da prethodno nismo bili uključeni u postupak izrade plana, navodimo potrebne dopune:

- U tekstualnom dijelu plana – Odredbama za provođenje (čl. 88.) bilo bi potrebno uz navedena prostorna ograničenja, unijeti tekst o zaštitnoj zoni Jadranskog naftovoda, čija je širina 100 m lijevo i desno od osi cjevovoda, a unutar koje je potrebno zatražiti posebne uvjete za gradnju od vlasnika cjevovoda.
- U tekstualnom dijelu plana potrebno je unijeti napomenu da je „Pravilnikom o tehničkim uvjetima i normativima za siguran transport tekućih i plinovitih ugljikovodika magistralnim naftovodima i plinovodima te naftovodima i plinovodima za međunarodni transport“ (Sl.list 26/85, NN 53/91) propisano da je: u pojasu širokom 5 m lijevo i desno od osi cjevovoda zabranjena sadnja bilja i trajnih nasada čije korijenje raste dublje od 1 m, odnosno za koje je potrebno obrađivati zemlju dublje od 0,5 m

Također, planovi razvoja Jadranskog naftovoda obuhvaćaju izgradnju višenamjenskih međunarodnih produktovoda za naftne derivate. Na području Vukovarsko-srijemske županije produktovodi se predviđaju graditi unutar postojećeg koridora JANAF-a, paralelno s postojećim naftovodom i uz već planiranu trasu međunarodnog naftovoda PEOP.

Za unošenje produktovoda u prostorni plan Vukovarsko-srijemske županije pokrenut je postupak u listopadu 2010. godine, dok je trasa međunarodnog naftovoda PEOP (pod nazivom Constanza – Omišalj) predviđena u županijskom planu iz 2002. godine u istom koridoru uz postojeći JANAF-ov cjevovod.

Budući da je Nacrtom konačnog prijedloga PPPPO Višenamjenskog kanala Dunav Sava predložena izmjena trase planiranog međunarodnog naftovoda PEOP, a očita je i potreba izmještanja postojećih i novoplaniranih instalacija JANAF-a i ostalih infrastrukturnih korisnika prostora (INA, PLINACRO...), predlažemo zajednički sastanak svih zainteresiranih korisnika, radi usklađivanja potreba i donošenja kvalitetnih rješenja.



Jadranski naftovod, dioničko društvo
Trgovački sud u Zagrebu MBS: 080118427
Temeljni kapital: 2.720.676.600,00 kuna podijeljen u
1.007.658 redovnih dionica nomin. vrijednosti 2.700,00 kn
Uprava: Ante Markov predsjednik, Ante Dodig član
Petar Grđan član; Predsjednik NO: Gordan Jandroković

Poslovne banke:
Zagrebačka banka d.d. Zagreb 2360000-110137267
Hrvatska poštanska banka d.d. Zagreb 2390001-1100017632
Privredna banka d.d. Zagreb 2340009-1100125889
Raiffeisenbank Austria d.d. Zagreb 2484008-1100533583
Erste & Steiermärkische Bank d.d. Zagreb 2300007-1100258296

OBVEZNI PRILOZI II.

Nositelj i koordinator izrade Plana:

Stručni izrađivači Plana:

PROSTORNI PLAN PODRUČJA POSEBNIH OBILJEŽJA VIŠENAMJENSKOG KANALA DUNAV - SAVA

MINISTARSTVO ZAŠTITE OKOLIŠA, PROSTORNOG UREĐENJA I GRADITELJSTVA

Ministarstvo zaštite okoliša, prostornog uređenja i graditeljstva - Zavod za prostorno planiranje i Zavod za prostorno planiranje d.d. Osijek

U priloženom CD-u prikazan je JANAF-ov prijedlog izmještanja trase cjevovoda.

Za upite i dopune tijekom izrade plana, možete se obratiti na telefon 01/3039 477 ili 348

Sanja Stanić Oršanić, dipl.ing.arh. ili Vladimir Sulimanović, dipl.ing.geod.




S poštovanjem,

Direktor:

Boris Mešić

Prilog: CD s podacima



<p>Nositelj i koordinator izrade Plana: Stručni izrađivači Plana:</p>	<p style="text-align: center;">PROSTORNI PLAN PODRUČJA POSEBNIH OBILJEŽJA VIŠENAMJENSKOG KANALA DUNAV - SAVA</p> <p style="text-align: right;">MINISTARSTVO ZAŠTITE OKOLIŠA, PROSTORNOG UREĐENJA I GRADITELJSTVA</p> <p style="text-align: center;">Ministarstvo zaštite okoliša, prostornog uređenja i graditeljstva - Zavod za prostorno planiranje i Zavod za prostorno planiranje d.d. Osijek</p>
---	--



SD ISTRAŽIVANJE I PROIZVODNJA
SEKTOR ISTRAŽIVANJA I PROIZVODNJE
NAFTE I PLINA ZA JUGOISTOČNU EUROPU

Av.V. Holjevca 10
10020 Zagreb

Tel: +385(1) 465 1755
Fax: +385(1) 645 2522

Naš znak: 50000221-0940/11-070/BV
Datum: 03.03.2011.

**ZAVOD ZA PROSTORNO PLANIRANJE
d.d. OSIJEK**

ZAVOD ZA PROSTORNO PLANIRANJE
OSIJEK
Vijenac Raje Kolarica 5A
31000 Osijek

PRIMLJENO:	14.03.2011
Org. j. d.	
	056

**PREDMET: PPPPO Višenamjenskog kanala Dunav Sava
- očitovanje na Nacrt konačnog prijedloga iz 2007. godine**

Temeljem Vašeg zahtjeva, dopis broj: 047/2011 od 16.02.2010., u vezi očitovanja na Nacrt konačnog prijedloga PPPPO Višenamjenskog kanala Dunav Sava, a nakon pregleda dostavljenog materijala (CD) i konzultacije s Vašim predstavnicima (dana 28.03.2011.) dostavljamo Van naše očitovanje:

Situacija s cjevovodima i objektima u vlasništvu INA d.d., na području koje se zove Vrapčana, je nešto drugačija nego što je navedeno u Nacrtu konačnog prijedloga iz 2007. godine (str. 114 alineja 2., 191. str. alineja 7. str. 192. alineja 2. stacionaža 19+500-20+000).

Nije točna tvrdnja da unutar ograde **plinско-naftnog čvora Vrapčana – „MČS Vrapčana“ (međučistačka stanica Vrapčana)** ne postoje nadzemni objekti i instalacije, već suprotno. Tu se nalaze nadzemne i podzemne instalacije na naftovodu i plinovodima.

Iz čvora Vrapčana, prema zapadu i sjeveru, izlaze slijedeći cjevovodi:

1. Naftovod OS Đeletovci – US Rušćica DN300/50 (prema zapadu)
2. Plinovod OS Đeletovci – MRS Vrapčana - Dilj DN200/50 (prema zapadu)
3. Plinovod plinski čvor Privlaka – MČS Vrapčana – Vinkovci Ina Trgovina DN150/50 (prema sjeveru)
4. Plinovod (nekada produktovod) MČS Vrapčana – Vinkovci Ina Trgovina DN150/50 (prema sjeveru)
5. Plinovod MČS Vrapčana – Silos DN100 –van uporabe s prijedlogom za rashod

Plinovode pod rednim brojem 3 i 4 je potrebno iz MČS Vrapčana položiti kao nove plinovode prolaskom ispod korita kanala u istom koridoru s naftovodom i plinovodom pod rednim brojem 1 i 2 i s druge strane kanala ih dovesti u staru trasu prema Ina Trgovini.

Posebni uvjeti građenja za polaganje naftovoda i plinovoda ispod korita kanala će biti izdani u postupku ishođenja lokacijske dozvole za Višenamjenski kanala Dunav Sava.

<p>INA, d.d. Avenija Većeslava Holjevca 10 10 002 Zagreb p.p. 555 Hrvatska - Croatia Telefon - Telephone +385(1)6450000 Faks - Fax + 385(1)6452100</p>	<p>Banka - Bank Privredna banka Zagreb d.d. Raffaelsenbank Austria d.d. Zagreb Zagrebačka banka d.d. Societa Generale-Spišska banka d.d. OTP banka Hrvatska d.d. Zadar Hrvatska poštanska banka d.d. Zagreb Volksbank d.d. Zagreb</p>	<p>Adresa - Address Račkoga 6, 10000 Zagreb Petrinjska 59, 10000 Zagreb Paromlinska 2, 10000 Zagreb R. Boskovića 16, 21000 Split Domovinskog rata 3, 23000 Zadar Juršićeva 4, Zagreb Varšavska 9, Zagreb</p>	<p>Žiro rač. - Giro acc 2340009-1100022902 2484008-1100819483 2360000-1101303595 2330003-1100204546 2407000-1100152149 2380001-1100337076 2503007-1100062183</p>	<p>Trgovački sud u Zagrebu Commercial Court in Zagreb MBS: 090000604 Uplaćen temeljni kapital – Paid capital/ stock 9.000.000.000,00 kn - HRK Broj izdanih dionica / Nominalna vrijednost No. of issued shares / Nominal value 10.000.000 / 900,00 kn - HRK Matični broj – Reg. No. 3586243 OIB - 27759560525</p>
--	---	--	--	---

Predsjednik i članovi Uprave / President and members of the Management Board:
Zoltán Áldott, Lajos Alács, Niko Dalić, Attila Holoda, Ivan Krestić, Davor Mayer
Predsjednik Nadzornog odbora / President of the Supervisory Board: Davor Stern

OBVEZNI PRILOZI II.

Nositelj i koordinator izrade Plana:

Stručni izrađivači Plana:

PROSTORNI PLAN PODRUČJA POSEBNIH OBILJEŽJA VIŠENAMJENSKOG KANALA DUNAV - SAVA

MINISTARSTVO ZAŠTITE OKOLIŠA, PROSTORNOG UREĐENJA I GRADITELJSTVA

Ministarstvo zaštite okoliša, prostornog uređenja i graditeljstva - Zavod za prostorno planiranje i Zavod za prostorno planiranje d.d. Osijek

U privitku:

1. Katastarska podloga Grada Vinkovaca (mj: 1:20000) s ucrtanim trasama plinovoda, naftovoda i objektima u vlasništvu INA d.d. ovjerena od ovlaštenog inženjera geodezije
2. CD s katastarskom podlogom Grada Vinkovaca s ucrtanim trasama plinovoda, naftovoda i objektima u vlasništvu INA d.d.

Sretno!



Direktor/Sektora istraživanja i proizvodnje nafte i plina za JIE

Zelimir Šikonja

Co:

1. Okrug Slavonija, n/r direktora
2. Pogon Vinkovci, n/r rukovoditelja operative
3. Plinara Istočne Slavonije, Ohridska 17, 33100 Vinkovci
4. Služba za odnose s državnim i lokalnom upravom za IPNP

2/2

OBVEZNI PRILOZI II.

PROSTORNI PLAN PODRUČJA POSEBNIH OBILJEŽJA VIŠENAMJENSKOG KANALA DUNAV - SAVA

Nositelj i koordinator izrade Plana:

MINISTARSTVO ZAŠTITE OKOLIŠA, PROSTORNOG UREĐENJA I GRADITELJSTVA

Stručni izrađivači Plana:

Ministarstvo zaštite okoliša, prostornog uređenja i graditeljstva - Zavod za prostorno planiranje i Zavod za prostorno planiranje d.d. Osijek



Nositelj i koordinator izrade Plana:

Stručni izrađivači Plana:

PROSTORNI PLAN PODRUČJA POSEBNIH OBILJEŽJA VIŠENAMJENSKOG KANALA DUNAV - SAVA

MINISTARSTVO ZAŠTITE OKOLIŠA, PROSTORNOG UREĐENJA I GRADITELJSTVA

Ministarstvo zaštite okoliša, prostornog uređenja i graditeljstva - Zavod za prostorno planiranje i Zavod za prostorno planiranje d.d. Osijek

16.MAR.2011 11:56 3717104

MZOPUG/ZAVOD

#2416 P.001 /001



Miramarska cesta 24, HR-10000 Zagreb, P.P.200
telefon: +385 (0)1 3039-899, fax: +385 (0)1 3095-482
OIB: 89018712265, e-mail: janaf@janaf.hr, www.janaf.hr

SEKTOR INVESTICIJA I IT

Zagreb, 09.03.2011.

Naš znak i broj: veza 1.-2.2.4.-130/11

REPUBLIKA HRVATSKA
MINISTARSTVO ZAŠTITE OKOLIŠA,
PROSTORNOG UREĐENJA I GRADENJA

ZAVOD ZA PROSTORNO
PLANIRANJE

10000 Zagreb
Ulica Republike Austrije 20

REPUBLIKA HRVATSKO
531 - MINISTARSTVO ZAŠTITE OKOLIŠA
PROSTORNOG UREĐENJA I GRADENJA

Primljeno:	16-03-2011	
Klasifikacija:		
Uredbeni broj:		
Organ, jed.	Prilog	Vrijedn.

PREDMET: PPPPO Višenamjenskog kanala Dunav Sava
- dostava podataka za ponovljenu Javnu raspravu

Temeljem Zahtjeva za očitovanjem na Nacrt konačnog prijedloga PPPPO Višenamjenskog kanala Dunav Sava, od strane Zavoda za prostorno planiranje d.d. Osijek, zaprimljenog 22. veljače 2011., obavještavamo Vas o sljedećem :

Budući da Jadranski naftovod d.d. do sada nije bio uključen u prethodne postupke izrade plana, a u skladu s planovima razvoja Jadranskog naftovoda, koji obuhvaćaju izgradnju međunarodnog naftovoda PEOP i višenamjenskih međunarodnih produktovoda za naftne derivate, unutar postojećeg koridora JANAF-a, smatramo da je u ovoj fazi izrade navedenog plana potrebno organizirati zajednički sastanak svih zainteresiranih korisnika radi usklađivanja potreba i donošenja kvalitetnih rješenja.

Napominjemo da je u listopadu 2010. godine pokrenut postupak za uvrštenje produktovoda u prostorni plan Vukovarsko-srijemske županije, dok je trasa međunarodnog naftovoda PEOP (pod nazivom Constanza – Omišalj) predviđena u županijskom planu iz 2002. godine u istom koridoru uz postojeći JANAF-ov cjevovod.

Nacrtom konačnog prijedloga PPPPO Višenamjenskog kanala Dunav Sava predložena je izmjena trase planiranog međunarodnog naftovoda PEOP, a očita je i potreba izmještanja postojećih i novoplaniranih instalacija JANAF-a i ostalih infrastrukturnih korisnika prostora (INA, PLINACRO...), te Vas stoga molimo da predloženi sastanak organizirate u što skorijem roku.

Za sve mozebitne upite, molimo Vas da se obratite na telefon 01/3039 477 ili 348 Sanja Stanić Oršanić, dipl.ing.arh. ili Vladimir Sulimanović, dipl.ing.geod.

S poštovanjem,

Direktor:
Boris Markić
JADRANSKI NAFTOVOD
dioničko društvo
10 ZAGREB

Jadranski naftovod, dioničko društvo
Trgovački sud u Zagrebu MBS: 080118427
Temeljni kapital: 2.720.676.600,00 kuna podijeljen u
1.007.658 redovnih dionica nomin. vrijednosti 2.700,00 kn
Uprava: Ante Markov predsjednik, Ante Dodig član

Poslovne banke:
Zagrebačka banka d.d. Zagreb 2360000-1101377267
Hrvatska poštanska banka d.d. Zagreb 2390001-1100017632
Privredna banka d.d. Zagreb 2340009-1100125889
Raiffeisenbank Austria d.d. Zagreb 2484008-1100533583



OBVEZNI PRILOZI II.

Nositelj i koordinator izrade Plana:

Stručni izrađivači Plana:

PROSTORNI PLAN PODRUČJA POSEBNIH OBILJEŽJA VIŠENAMJENSKOG KANALA DUNAV - SAVA

MINISTARSTVO ZAŠTITE OKOLIŠA, PROSTORNOG UREĐENJA I GRADITELJSTVA

Ministarstvo zaštite okoliša, prostornog uređenja i graditeljstva - Zavod za prostorno planiranje i Zavod za prostorno planiranje d.d. Osijek



HRVATSKE VODE
VODNOSPODARSKI ODJEL ZA
VODNO PODRUČJE SLIVA SAVA
pravna osoba za upravljanje vodama
ZAGREB, PP 153

KLASA: 350-02/ 11-01/ 0000110
URBROJ: 374-21-1-11-6
Zagreb, 16. ožujka 2011. godine

telefonska centrala: 01/63 07 333
direktor: 01 /61 51 781
fax: 01 /61 54 479

ZAVOD ZA PROSTORNO PLANIRANJE, d. d.
OSIJEK

PRIMLJENO:	18. 03. 2011		
Org. jed.	Priloz	Prijeg.	Tj. snost
	062		

HRVATSKE VODE
SEKTOR RAZVITKA

PREDMET: PPPPO VIŠENAMJENSKOG KANALA DUNAV-SAVA
- dostava očitovanja na Nacrt konačnog prijedloga gore navedenog Plana

Na temelju vašeg zahtjeva o potrebi očitovanja na Nacrt konačnog prijedloga gore navedenog Plana iz 2007. godine, a koje je potrebno zbog pokretanja ponovne javne rasprave ističe se sljedeće:

- zahtjev smo već zaprimili od izrađivača Plana (Zavoda za prostorno planiranje d.d. iz Osijeka)
- nakon pregleda dostavljene dokumentacije (Služba korištenja voda, Služba zaštite voda, VGI „Bid-Bosut“, VGI „Brodsko Posavina“) u prijedlogu Plana za ponovnu javnu raspravu potrebno je:
 - izmijeniti članak 103., stavak (1), sljedećim tekstom
(1) Nije dopušteno ispuštanje otpadnih voda u kanal Dunav - Sava bez odgovarajućeg pročišćavanja. (rečenicu „Vode koje se upuštaju u kanal moraju zadovoljiti kriterije za III. klasu kakvoće vode.“ izbrisati)
 - izmijeniti članak 171., stavak (2), sljedećim tekstom
(2) Dopuštena je rekonstrukcija i gradnja sustava odvodnje na način da se ne narušava konačno rješenje. Pri tome stanje prijemnika pročišćenih otpadnih voda ne smije biti promijenjeno.
 - analizirati utjecaj velikih voda kanala Dunav-Sava na zaobalnu odvodnju glavnih recipijenata: Moštanik, Zapadna Berava, Beravica... u sadašnjim uvjetima i u uvjetima buduće rekonstrukcije kanalske mreže prema IDEJNOM RJEŠENJU BID-BOSUTSKOG POLJA.

S poštovanjem !

Prilog : kopije dopisa, CD –Nacrt konačnog prijedloga iz 2007. godine

Dostaviti:

- Naslov
- Zavod za prostorno planiranje d.d., Vijenac Paje Kolarića 5a, Osijek
- Referada, ovdje
- Arhiva, ovdje



Direktor VGO Sava:
Gorazd Hafner, dipl.ing.grad.

Budini

Žiro račun: 2360000-1400132424 Zagrebačka banka
MBS 080081787 Trgovački sud u Zagrebu, MBPS 1209361 Državni zavod za statistiku

OBVEZNI PRILOZI II.


Nositelj i koordinator izrade Plana:

Stručni izrađivači Plana:

PROSTORNI PLAN PODRUČJA POSEBNIH OBILJEŽJA VIŠENAMJENSKOG KANALA DUNAV - SAVA

MINISTARSTVO ZAŠTITE OKOLIŠA, PROSTORNOG UREĐENJA I GRADITELJSTVA

Ministarstvo zaštite okoliša, prostornog uređenja i graditeljstva - Zavod za prostorno planiranje i Zavod za prostorno planiranje d.d. Osijek



HRVATSKE VODE

pravna osoba za upravljanje vodama
ZAGREB, Ulica grada Vukovara 220

Sektor razvitka

Mario Obrđaj

Centrala: 01/63 07-333
Generalni direktor: 01/61 51-779
Telefax: 01/61 55 910

Klasa: 350-01/07-01/114
Urbroj: 374-1-1-11-4
Zagreb, 07.03.2011.

**VGO SAVA
VGO DRAVA
Jedinica za provedbu Nacionalnog programa
navodnjavanja**

**PREDMET: PPPPO Višenamjenskoga kanala Dunav Sava
Mišljenje, traži se**

Poštovani

U prilogu dopisa dostavljamo vam zahtjev za očitovanje na Nacrtr konačnog prijedloga Prostornog plana područja posebnih obilježja višenamjenskoga kanala Dunav – Sava koji smo zaprimili dana 24.02.2011. od Zavoda za prostorno planiranje d.d., Osijek, s materijalom na CD-u.

Molimo vas da mišljenje na materijal u prilogu dostavite do dana 15.03.2011. Sektoru razvitka, koji će sastaviti objedinjeno očitovanje Hrvatskih voda.

S poštovanjem

Voditelj Sektora razvitka

Mario Obrđaj
Mario Obrđaj, dipl.ing.grad.

Prilog: - Zahtjev za očitovanje - Zavod za prostorno planiranje d.d., Osijek
- Materijal na CD-u

O tome obavijest:

1. Direktor razvitka
2. Sektor razvitka
3. Pismohrana

Nositelj i koordinator izrade Plana:

Stručni izrađivači Plana:

PROSTORNI PLAN PODRUČJA POSEBNIH OBILJEŽJA VIŠENAMJENSKOG KANALA DUNAV - SAVA

MINISTARSTVO ZAŠTITE OKOLIŠA, PROSTORNOG UREĐENJA I GRADITELJSTVA

Ministarstvo zaštite okoliša, prostornog uređenja i graditeljstva - Zavod za prostorno planiranje i Zavod za prostorno planiranje d.d. Osijek



Broj: 047/2011.

Osijek, 16.02.2011.

HRVATSKE VODE - 374

Primljeno:	24.02.2011 12:31:26		
Klasifikacijska oznaka	Org. jed.		
350-01/07-01/0000114	-03		
Uredžbeni broj:	Pril.	Vrij	
383-11-3	0	0	

Centrik ID



Z. A. H. Brovarin
M. J. Dvorčin
Urednik
HRVATSKE VODE

Ulica grada Vukovara 220
10000 ZAGREB

**PREDMET: PPPPO Višenamjenskoga kanala Dunav Sava
- Očitovanje, traži se**

Sukladno Zakonu o prostornom uređenju i gradnji, a vezano za protek više od 9 mjeseci od održane javne rasprave PPPPO Višenamjenskoga kanala Dunav Sava, potrebno je ponoviti javnu raspravu.

Vezano za navedeno, molimo **žurno** očitovanje na Nacrt konačnog prijedloga iz 2007. godine (u prilogu Vam dostavljamo materijal na CD mediju i "Odgovore na primjedbe upućene u javnoj raspravi).

Napominjemo da, sukladno članku 93. stavku 4., nove prijedloge i primjedbe iznosite samo u svezi s izmjenama povodom prihvaćenih primjedbi iznesenih u održanoj javnoj raspravi.

S poštovanjem,

Sastavila:
Sandra Horvat, dipl.ing.arh.

ZAVOD ZA PROSTORNO PLANIRANJE
d.d.
OSIJEK
Vijenac Paje Kolarića 5a
OIB: 78499807369

Direktor:
Krunoslav Lipić, dipl.ing.arh.

SEKTOR RAZVITKA

Molim izraditi očitovanje Horvatskih voda
na PPPPO Višenamjenskog kanala Dunav - Sava
u skladu s VGO i Sava VGO Dava i

OIB 78499807369

Jedini za razvijanje
Janko Biondi

Nositelj i koordinator izrade Plana:

Stručni izrađivači Plana:

PROSTORNI PLAN PODRUČJA POSEBNIH OBILJEŽJA VIŠENAMJENSKOG KANALA DUNAV - SAVA

MINISTARSTVO ZAŠTITE OKOLIŠA, PROSTORNOG UREĐENJA I GRADITELJSTVA

Ministarstvo zaštite okoliša, prostornog uređenja i graditeljstva - Zavod za prostorno planiranje i Zavod za prostorno planiranje d.d. Osijek



Hrvatski Telekom d.d.
Sektor za razvoj sustava mreže i usluga
Odjel za planiranje i razvoj fiksne pristupne mreže
RJ za regionalno planiranje mreže i podršku razvoju - Istok
Kardinala A. Stepinca 8b, 31 000 Osijek
Telefon: +385 31 233 371
Telefaks: +385 31 201 301

Zavod za prostorno planiranje d.d. Osijek
Vijenac Paje Kolarića 5A
31000 Osijek

ZAVOD ZA PROSTORNO PLANIRANJE, d.d.
OSIJEK

PRIMLJENO:	18. 03. 2011		
Org. jed.	Br. prij.	Prilog	Prilozak
	062		

Vaš znak Broj 047/2011
Naš znak Broj 29560/2011 JOP 11742669
Telefon 031 233 107
Datum 15. ožujka 2011.
Nastavno na

Predmet: PPPPO Višenamjenskog kanala Dunav-Sava – Očitovanje

Sukladno pozivu na dostavljanje prijedloga i primjedbi u ponovljenoj javnoj raspravi o „Prostornom planu područja posebnih obilježja višenamjenskog kanala Dunav – Sava“, pri čemu nas pozivate da se sukladno članku 93. stav 4. očitujemo samo u „svezi izmjena povodom prihvaćenih primjedbi iznesenih u održanoj javnoj raspravi“ – mišljenja smo da i nakon proteklog vremena naši uvjeti i traženja ostaju nepromijenjeni, a primjedbe na temu tk mreže u raspravi nisu navedene, pa shodno tome nemamo potrebe za posebnim očitovanjem.

S poštovanjem.

DIREKTOR ODJELA
Saša Marinović, dipl. ing.



Adresa Kontakti Hrvatski Telekom d.d.
Savska cesta 32, 10 000 Zagreb
telefon: +385 1 491-1000; faks: +385 1 491-1011;
Internet: www.t.ht.hr
Poslovna banka Nadzorni odbor Uprava Registar trgovačkih društava
2360000-1101310875 (Zagrebačka banka d.d. Zagreb); OIB: 81793146560
G. Kerckhoff – predsjednik
I. Mudrić – predsjednik, J. P. Czapan, B. Poldruđač, B. Skaramuča, I. Jolić Šimović, J. Busé
Trgovački sud u Zagrebu, MBS: 080266256;
temeljni kapital: 8.188.853.500,00 kuna; ukupni broj dionica: 81.888.535;
nominalni iznos jedne dionice: 100,00 kuna

unicef
Hrvatski Telekom - prvi partner UNICEF-a u Hrvatskoj

OBVEZNI PRILOZI II.

Nositelj i koordinator izrade Plana:

Stručni izrađivači Plana:

PROSTORNI PLAN PODRUČJA POSEBNIH OBILJEŽJA VIŠENAMJENSKOG KANALA DUNAV - SAVA

MINISTARSTVO ZAŠTITE OKOLIŠA, PROSTORNOG UREĐENJA I GRADITELJSTVA

Ministarstvo zaštite okoliša, prostornog uređenja i graditeljstva - Zavod za prostorno planiranje i Zavod za prostorno planiranje d.d. Osijek



HEP - OPERATOR PRIJENOSNOG SUSTAVA d.o.o.

PRIJENOSNO PODRUČJE OSIJEK

31000 OSIJEK · ŠETALIŠTE KARD. F. ŠEPERA 1A

TELEFON · 031/244 888

TELEFAX · 031/213 121

ZAVOD ZA PROSTORNO PLANIRANJE, d. d.

OSIJEK

PRIMLJENO: 18. 03. 2011			
Org. jed.	Proj.	Prihug.	Vrijedost
	064		

ZAVOD ZA PROSTORNO PLANIRANJE d.d.

OSIJEK

Vijenac Paje Kolarica 5A

31000 Osijek

NAŠ BROJ I ZNAK: 3/21-1/73/11/VE

VAŠ BROJ I ZNAK:

DATUM: 16.3.2011.

PREDMET: PPPPO Višenamjenskog kanala Dunav-Sava, očitovanje

Poštovani,

na temelju Vašeg zahtjeva, broj 047/2011, te dostavljene dokumentacije Nacrta konačnog prijedloga Prostornog plana područja posebnih obilježja višenamjenskog kanala Dunav-Sava iz 2007. godine (na CD mediju), dajemo slijedeće primjedbe i prijedloge vezano za ažuriranje podataka elektroenergetike:

- str.26, b) Energetske građevine, Elektroenergetske građevine, Postojeće građevine prijenosa električne energije:
 - DV 400 kV Ernestinovo-Sremska Mitrovica 2,
 - DV 400 kV Ernestinovo-Ugljevik,
 - DV 220 kV Đakovo-Tuzla,
 - DV 220 kV Đakovo-Ugljevik,
 - DV 110 kV Vukovar-Nijemci,
 - DV 110 kV Vinkovci-Vukovar,
 - DV 110 kV Ernestinovo-Vukovar,
 - DV 110 kV Vinkovci-EVP Jankovci/1,
 - DV 110 kV Vinkovci-Županja
 - DV 110 kV Đakovo-Županja,Planirane građevine prijenosa električne energije:
 - DV 2x400 kV Ernestinovo – državna granica sa Srbijom,
 - DV 2x400 kV Ernestinovo- državna granica s BiH,
 - DV 2x110 kV Vukovar – Ilok,
- str.36, Elektroenergetika, Članak 69., (1) Razvoj elektroenergetskog sustava ..., brisati slijedeću stavku:
 - DV 110 kV Đakovo-Županja,
- str.107, Prijenos električne energije, korigirati slijedeći dio teksta:

Na 110 kV naponskoj strani izgrađena je ... koji se križaju s planiranim kanalom:

 - TS 110/35/10 kV Vukovar
 - DV 110 kV Vukovar-Nijemci,
 - DV 110 kV Vinkovci-Vukovar,
 - DV 110 kV Ernestinovo-Vukovar,
 - DV 110 kV Vinkovci-EVP Jankovci/1,
 - DV 110 kV Vinkovci-Županja
 - DV 110 kV Đakovo-Županja,

OBVEZNI PRILOZI II.

- str.214, b) Energetske građevine, Elektroenergetske građevine, Postojeće građevine prijenosa električne energije:
 - TS 110/35/10 kV Vukovar
 - DV 110 kV Vukovar-Nijemci,
 - DV 110 kV Vinkovci-Vukovar,
 - DV 110 kV Ernestinovo-Vukovar,
 - DV 110 kV Vinkovci-EVP Jankovci/1,
 - DV 110 kV Vinkovci-Županja
 - DV 110 kV Đakovo-Županja,
 Planirane građevine prijenosa električne energije:
 - DV 2x110 kV Vukovar – Ilok
- str.225, Elektroenergetika, Članak 69., (1) Razvoj elektroenergetskog sustava ..., Prijenos električne energije, brisati sljedeću stavku:
 - DV 110 kV Đakovo-Županja,

Sva križanja visokonaponskih vodova i višenamjenskog kanala Dunav-Sava, kao i izmještanje dionica visokonaponskih vodova zbog izgradnje višenamjenskog kanala Dunav-Sava, potrebno je stručno elaborirati sukladno "Pravilniku o tehničkim normativima za izgradnju nadzemnih elektroenergetskih vodova nazivnog napona od 1 kV do 400 kV".

Za dodatne informacije stojimo na raspolaganju!

S poštovanjem,

Direktor:

HEP - Operator prijenosnog sustava d.o.o. ZAGREB
PRIJENOSNO PODRUČJE OSIJEK 1

Nikola Jaman, dipl.ing

Co:

- Odjel za pogonske analize i poslovnu informatiku
- Odjel za izgradnju
- Arhiva

ČLAN HEP GRUPE

• UPRAVA DRUŠTVA • DIREKTOR DUBRAVKO SABOLIĆ •

• ŽIRO RAČUN 2340009-1110177451 • PRIVREDNA BANKA ZAGREB • MATIČNI BROJ 1924427 •
• TRGOVAČKI SUD U ZAGREBU • MBS 080517105 • UPLAĆENI TEMELJNI KAPITAL 20.000,00 HRK •
• www.hep.hr/ops •

Nositelj i koordinator izrade Plana:

Stručni izrađivači Plana:

PROSTORNI PLAN PODRUČJA POSEBNIH OBILJEŽJA VIŠENAMJENSKOG KANALA DUNAV - SAVA

MINISTARSTVO ZAŠTITE OKOLIŠA, PROSTORNOG UREĐENJA I GRADITELJSTVA

Ministarstvo zaštite okoliša, prostornog uređenja i graditeljstva - Zavod za prostorno planiranje i Zavod za prostorno planiranje d.d. Osijek

HEP - Operator distribucijskog sustava d.o.o.

ELEKTRA VINKOVCI

32100 Vinkovci, Kralja Zvonimira 96

TELEFON • +385 32 216 100 •
TELEFAKS • +385 32 332 492 •
POŠTA • 32100 Vinkovci • SERVIS
ŽIRO RAČUN • 2390001-1400023918

ZAVOD ZA PROSTORNO PLANIRANJE, d. d.

OSIJEK

ZAVOD ZA PROSTORNO PLANIRANJE

d.d. OSIJEK

PRIMLJENO: 24. 03. 2011		
Org. jed.	Broj	Prilog
	070	

n/p gđa. Sandra Horvat, dipl.ing.arh.

Vijenac Paje Kolarica 5A

31 000 OSIJEK

NAŠ BROJ I ZNAK 400900401/ 1718 /11MB

VAŠ BROJ I ZNAK 047/2011.

PREDMET PPPPO Višenamjenskog kanala Dunav - Sava - mišljenje na NKP iz 2007. godine

DATUM 17. ožujak 2011. godine

Poštovani,

vezano uz Vaš dopis kojim tražite očitovanje na Nacrt konačnog prijedloga Prostornog plana područja posebnih obilježja višenamjenskog kanala Dunav – Sava iz 2007. godine dostavljamo Vam sljedeće mišljenje:

- Nacrtom konačnog prijedloga Plana predviđena je demontaža DV 10(20) kV Bršadin – Marinci koji prolazi područjem buduće luke Vukovar,
- Za navedeni dalekovod Planom nije predviđena zamjena, pa molimo da se, kao zamjenski dalekovod, ucrtta trasa KB 10(20) kV od Bršadina do postojeće TS 10(20)/0.4 kV „Crpna postaja“, Nuštar (Prilog 1.),
- Planom predložena demontaža dijela DV 35 kV Cerna – Otok jugoistočno od Cerne, nakon napuštanja alternativne trase kanala Dunav – Sava, postaje nepotrebna budući navedeni dalekovod samo tangira područje obuhvata PPPPO i prilično je udaljen od trase samog kanala (Prilog 2.),
- DV 10 kV Sikirevci – Beravci više ne postoji (demontriran je) i može se brisati iz kartografskog prikaza (Prilog 3.),
- Planom je predviđena izgradnja TS Prevodnica, Nuštar prijenosnog odnosa 35/10(20) kV s priključnim KB 35 kV. Potrebno je, uz mogućnost izgradnje TS 35/10(20) kV, ostaviti otvorenu i mogućnost izgradnje transformatorske stanice prijenosnog odnosa 110/10(20) kV sa 110 kV priključnim dalekovodom kao varijantu koju je moguće realizirati ovisno o zahtjevima i prilikama u mreži u vrijeme podnošenja zahtjeva za izdavanje elektroenergetskih suglasnosti.

S poštovanjem,

HEP - Operator distribucijskog sustava d.o.o. ZAGREB
DISTRIBUCIJSKO PODRUČJE
ELEKTRA VINKOVCI

DIREKTOR:

Vladimir Cavlović, dipl.ing.el.

Prilog: Grafički izvadci iz Plana

ČLAN HEP GRUPE

• TRGOVAČKI SUD U ZAGREBU MBS 080434230 • OIB 46830600751 • MB 1643991 • UPLAĆEN TEMELJNI KAPITAL 20.000,00 HRK •
• UPRAVA DRUŠTVA • DIREKTOR MIŠO JURKOVIĆ
• www.hep.hr •

OBVEZNI PRILOZI II.

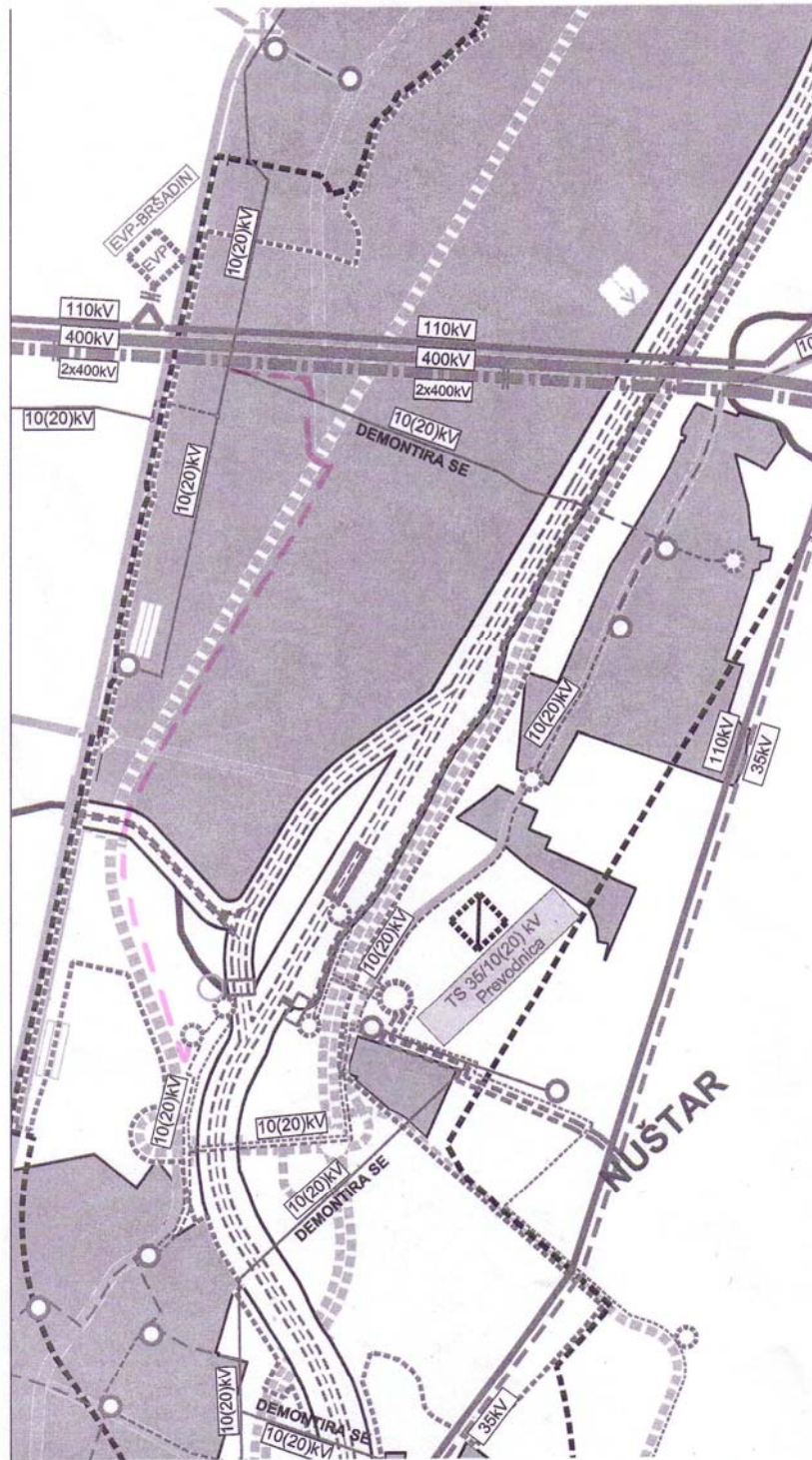
Nositelj i koordinator izrade Plana:

Stručni izrađivači Plana:

PROSTORNI PLAN PODRUČJA POSEBNIH OBILJEŽJA VIŠENAMJENSKOG KANALA DUNAV - SAVA

MINISTARSTVO ZAŠTITE OKOLIŠA, PROSTORNOG UREĐENJA I GRADITELJSTVA

Ministarstvo zaštite okoliša, prostornog uređenja i graditeljstva - Zavod za prostorno planiranje i Zavod za prostorno planiranje d.d. Osijek



PRILOG 1.

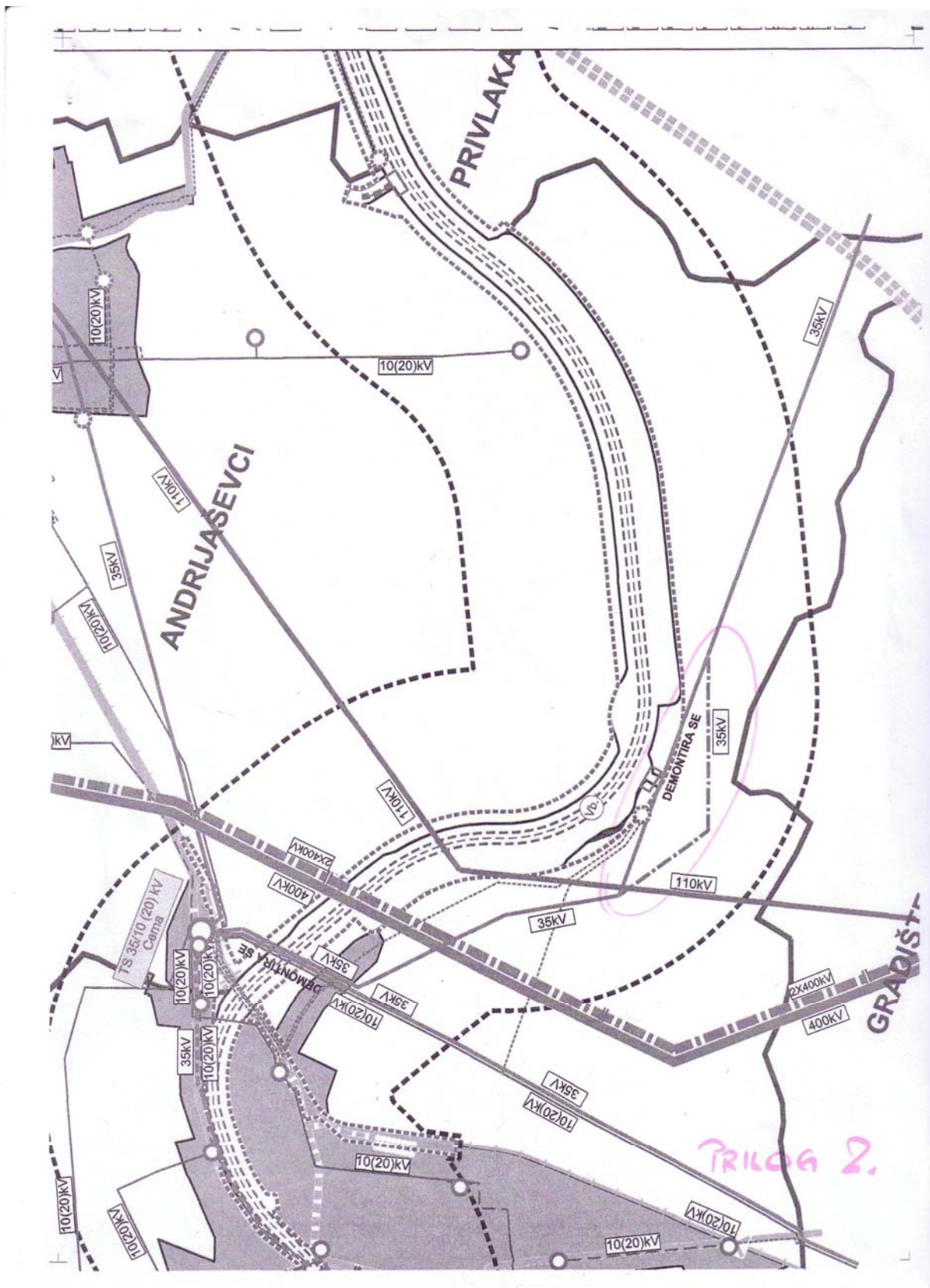
PROSTORNI PLAN PODRUČJA POSEBNIH OBILJEŽJA VIŠENAMJENSKOG KANALA DUNAV - SAVA

Nositelj i koordinator izrade Plana:

MINISTARSTVO ZAŠTITE OKOLIŠA, PROSTORNOG UREĐENJA I GRADITELJSTVA

Stručni izrađivači Plana:

Ministarstvo zaštite okoliša, prostornog uređenja i graditeljstva - Zavod za prostorno planiranje i Zavod za prostorno planiranje d.d. Osijek



PROSTORNI PLAN PODRUČJA POSEBNIH OBILJEŽJA VIŠENAMJENSKOG KANALA DUNAV - SAVA

Nositelj i koordinator izrade Plana:

MINISTARSTVO ZAŠTITE OKOLIŠA, PROSTORNOG UREĐENJA I GRADITELJSTVA

Stručni izrađivači Plana:

Ministarstvo zaštite okoliša, prostornog uređenja i graditeljstva - Zavod za prostorno planiranje i Zavod za prostorno planiranje d.d. Osijek





PLINARA ISTOČNE SLAVONIJE d.o.o. Vinkovci

Ohridska 17, 32100 Vinkovci / Hrvatska / e-mail: pis@pis.com.hr / www.pis.com.hr
 Telefoni: direktor 032/304-335 • fax 032/304-338 • informacije 032/304-337 • održavanje 032/304-338
 U Vinkovcima, 22.03.2011. godine
 Urbroj: 628/2011

ZAVOD ZA PROSTORNO PLANIRANJE, U. R. OSIJEK
 VIJENAC PAJE KOLARIĆA 5A
 31000 OSIJEK

PRIMLJENO: 22. 03. 2011			
Org. jed.	Broj	Prihod	Vrijednost
	047		

PREDMET: PPPPO Višenamjenskog kanala Dunav Sava – Nacrtr konačnog prijedloga i 2007. godine očitovanje

Temeljem Vašeg zahtjeva: broj 047/2011 od 16.02.2011. godine utvrdili smo slijedeće:

Postojeće stanje plinoopskrbe:

- Na području distribucije plina u nadležnosti PIS d.o.o. Vinkovci, a na trasi višenamjenskog kanala Dunav – Sava nalaze se slijedeći plinovodi:
 - Visokotlačni prsten grada Vinkovaca (6 bara)
 - Visokotlačni plinovod Rokovci – Privlaka (6 bara)
 - Srednjetačna plinska mreža naselja Mirkovci (1-4 bara)
 - Srednjetačna plinska mreža između naselja Cerić i Nuštar
 - Međumjesni srednjetačni plinovod Nuštar – Marinci (1-4 bara)
 - Srednjetačni plinovod naselja Cerna (1-4 bara)
- Trasa kanala na području Vukovarsko-srijemske županije križa se i sa plinovodima u nadležnosti Plinacro-a Zagreb; INA d.d.d. Zagreb te drugog lokalnog distributera Prvo plinarsko društvo d.o.o. Vukovar.

Planirani zahvati na postojećoj i planiranoj mreži izgledaju ovako:

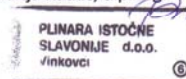
- Izmješta se trasa postojećeg lokalnog plinovoda Nuštar – Marinci u dužini cca 450 m na trasu prema istoku i novom mostu (stacionaža 11+250 km)
- Rekonstruira se trasa postojećeg lokalnog plinovoda Nuštar – Cerić u dužini od cca 350 m i vješa od most (stacionaža 12+800 km)
- Izvedeni plinovod Vinkovci – Mirkovci se korigira u skladu s rješenjem cestovnog mosta (18+000 km)
- Izmješta se postojeći lokalni plinovod (VT prsten grada Vinkovaca) u dužini cca 1.000 m (19+500 km)
- Izmješta se trasa postojećeg lokalnog plinovoda Rokovci – Privlaka u dužini od cca 2.200 m i korekcija prema novom cestovnom prijelazu (stacionaža 26+000 km)
- Kroz naselje Cerna moguća je kolizija s lokalnom mrežom u dužini cca 2 km. Nužna daljnja razrada. (stacionaža 38+800 do 37+500 km)

Daljnje postupanje

- Posebne uvjete građenja za izmještanje i rekonstrukciju lokalnih i međumjesnih plinovoda izdati ćemo u postupku ishođenja lokacijske dozvole za Višenamjenski kanal Dunav – Sava.
- Kontakt podaci: Dubravka Primorac, dipl.ing. Tel: 032/303-210; Mob: 091/304-3310; email: dprimorac@pis.com.hr.

U očekivanju daljnje suradnje, s poštovanjem

Direktor:
 Marija Ratkić, dipl.ing.



Nositelj i koordinator izrade Plana:

Stručni izrađivači Plana:

PROSTORNI PLAN PODRUČJA POSEBNIH OBILJEŽJA VIŠENAMJENSKOG KANALA DUNAV - SAVA

MINISTARSTVO ZAŠTITE OKOLIŠA, PROSTORNOG UREĐENJA I GRADITELJSTVA

Ministarstvo zaštite okoliša, prostornog uređenja i graditeljstva - Zavod za prostorno planiranje i Zavod za prostorno planiranje d.d. Osijek



HŽ INFRASTRUKTURA

10000 Zagreb, Mihanovićeve 12

RAZVOJ I GRADENJE

10000 Zagreb

Mihanovićeve 12

tel: +385 (0)1 378 3020
fax: +385 (0)1 378 3396
e-mail: tomlslav.hozjan@hznet.hr
naš broj i znak: 1.3.-786-2/11,T.H.
vaš broj i znak: 047/2011
datum: 30. ožujka 2011.

ZAVOD ZA PROSTORNO PLANIRANJE d.d.
OSIJEK
31000 Osijek
Vijenac Paje kolarića 5a

Predmet: PPPPO Višenamjenskoga kanala Dunav – Sava

Poštovani,

Na temelju Vašega dopisa br.047/2011 od 16. veljače 2011., dajemo sljedeće očitovanje na Nacrt konačnoga prijedloga Prostornog plana područja posebnih obilježja Višenamjenskoga kanala Dunav – Sava iz 2007. godine, a koje se odnosi na dijelove prostornoga plana gdje zbog polaganja trase kanala dolazi do rekonstrukcije postojeće željezničke mreže:

1. Suglasni smo s predloženim rješenjem rekonstrukcije željezničke pruge M303 Strizivojna-Vrpolje – Slavonski šamac – Državna granica na dijelu pružne dionice Kapanica-Beravci – Slavonski šamac na području Sikirevaca.
2. Suglasni smo s predloženim rješenjem rekonstrukcije željezničke pruge L210 Vinkovci – Županja, koje uključuje i premještanje kolodvora Cerna na novu lokaciju.
3. Nismo suglasni s predloženim rješenjem rekonstrukcije željezničke pruge R105 Vinkovci – Drenovci – Državna granica na području između Vinkovaca i Vrapčane, na način da se napušta postojeća pružna dionica Vinkovci – Vrapčana, a da se rekonstruirana željeznička pruga vodi novom trasom uz željezničku prugu M105 Novska – Tovarnik – Državna granica od Vinkovaca do Mirkovaca, a zatim po trasi željezničke pruge L216 Mirkovci – Vrapčana do Vrapčane. Time bi se željeznička pruga nepotrebno produžila za 5 km, a za izgradnju dijela nove željezničke pruge i obnovu potpuno dotrajale i djelomice demontirane željezničke pruge, u ukupnoj duljini oko 10 km, potrebno je uložiti velika financijska sredstva. S obzirom na relativno mali promet na toj željezničkoj pruzi, ulaganja ne bi bila isplativa, a dodatno bi opteretila troškove izgradnje kanala. Zbog toga se predlaže zadržavanje u funkciji postojeće pružne dionice Vinkovci – Vrapčana kao dijela željezničke pruge R105

HŽ Infrastruktura d.o.o. ZAGREB, Mihanovićeve 12, TRGOVAČKI SUD U ZAGREBU, MBS: 080590485;
NAZIV I SJEDIŠTE BANKE: Privredna banka Zagreb d.d., Račkoga 6, BROJ RAČUNA: 2340009-1110252804,
TEMELJNI KAPITAL: 224.188.000,00 kuna, PREDsjedNIK UPRAVE: Branimir Jemelc, dipl. ing.
ČLAN UPRAVE: Tihomir Lažeta, dipl. ing., ČLAN UPRAVE: dr. sc. Ivan Matasić, dipl. ing.

2/114

188 02 608181


01011 13131 1103 1111 00

OBVEZNI PRILOZI II.

Vinkovci – Drenovci – Državna granica, uz pronalaženje tehničkoga rješenja prijelaza željezničke pruge preko kanala. U tom slučaju, mogao bi se ukinuti postojeći kolodvor Vrapčana i pretvoriti u stajalište, jer je ovim prostornim planom ionako predviđeno povezivanje industrijskoga kolosijeka Vupik s kolodvorom Vinkovci umjesto s kolodvorom Vrapčana.

4. Suglasni smo s predloženim rješenjem prijelaza željezničke pruge M105 Novska – Tovarnik – Državna granica preko kanala, ali nismo suglasni s predloženim priključkom željezničke pruge iz smjera Vrapčane prema Tovarniku na području Mirkovaca. Kolodvor Mirkovci ukinut je i demontiran, kao i dio željezničke pruge L216 Mirkovci – Vrapčana, koja je izvan prometa od 1991. Objektivno ne postoji prometna potreba za ovom željezničkom vezom.
5. Suglasni smo s predloženim rješenjem trase nove željezničke pruge koja povezuje kolodvor Vukovar- Borovo Naselje s Vukovarom.
6. Trasa kanala prolazi područjem današnjega kolodvora Vukovar, koji se početkom izgradnje kanala ukida, kao i pružna dionica Vukovar-Borovo naselje – Vukovar na željezničkoj pruzi M601 Vinkovci – Vukovar. Preostali dio kolosijeka ostaje za povezivanje kolodvora Vukovar-Borovo naselje i Luke Vukovar. Međutim, zbog prostornih ograničenja, kolodvor Vukovar-Borovo naselje nije moguće proširiti radi izgradnje dodatnih kolosijeka koji bi preuzeli funkciju sadašnjega kolodvora Vukovar u posluživanju Luke Vukovar. Zbog toga je prostornim planom nužno osigurati dodatni prostor za izgradnju željezničke primopredajne skupine u kojoj bi se sastavljali i raspuštali teretni vlakovi namijenjeni prijevozu tereta za Luku Vukovar, akoja bi bila povezana s kolodvorom Vukovar-Borovo naselje i Lukom Vukovar.
7. Napominjemo da prema važećim propisima i razvrstavanju željezničkih pruga ne postoje magistralne željezničke pruge, niti željezničke pruge za posebni promet, pa je u tom smislu potrebno promijeniti kazalo uz nacрте.

S poštovanjem,


IZVRŠNI DIREKTOR
 Hrvoje Milas, dipl. ing.
H. Milas

Nositelj i koordinator izrade Plana:

Stručni izrađivači Plana:

PROSTORNI PLAN PODRUČJA POSEBNIH OBILJEŽJA VIŠENAMJENSKOG KANALA DUNAV - SAVA

MINISTARSTVO ZAŠTITE OKOLIŠA, PROSTORNOG UREĐENJA I GRADITELJSTVA

Ministarstvo zaštite okoliša, prostornog uređenja i graditeljstva - Zavod za prostorno planiranje i Zavod za prostorno planiranje d.d. Osijek



vinkovački vodovod i kanalizacija d.o.o.

32100 VINKOVCI, Dragutina Žanića - Karle 47 A

Direktor: 032/ 306-151 • Centrala: 032/ 306-142, 306-144 • Fax: 032/ 306-152 • e-mail: uprava@vvk.hr

Žiro računi: PBZ 2340009-1100150217 • HPB 2390001-1100324867 • RBA 2484008-1101997180

Porezni broj: 3300951 • OIB: 30638414709

Vinkovci, 01.04.2011. god.

ZAVOD ZA PROSTORNO

ZAVOD ZA PROSTORNO PLANIRANJE, d. d. PLANIRANJE d.d.

O S I J E K

n/p S. Stakor, dipl.ing.

Vijenac Paje Kolarić 5a

Osijek

PRIMLJENO: 05.04.2011

Org. jed.	Broj	Prilog	Prilozast
	078		

Naš znak : 597

Vaš znak :

PREDMET : PPPPO Višenamjenskog kanala Dunav Sava
- dostava podataka

Temeljem našeg razgovora dostavljamo vam naše podloge sa područja promatranja Višenamjenskog kanala Dunav-Sava.

Prostorna dispozicija zatečenih i planiranih vodoopskrbnih građevina (plavo) i građevina javne odvodnje (crveno), prema priloženom materijalu na CD medija.

Za dodatne informacije i pojašnjenja, stojimo na usluzi, veza dipl. ing. J.Kopić– dipl.ing .N. Jelić.

U očekivanju daljnjih aktivnosti,
S poštovanjem!

Prilog: Kao u tekstu.

Predsjednik uprave :

U/E Dražen Milinković, dipl.ing. str.




Nositelj i koordinator izrade Plana:

Stručni izrađivači Plana:

PROSTORNI PLAN PODRUČJA POSEBNIH OBILJEŽJA VIŠENAMJENSKOG KANALA DUNAV - SAVA

MINISTARSTVO ZAŠTITE OKOLIŠA, PROSTORNOG UREĐENJA I GRADITELJSTVA

Ministarstvo zaštite okoliša, prostornog uređenja i graditeljstva - Zavod za prostorno planiranje i Zavod za prostorno planiranje d.d. Osijek




HRVATSKE VODE

pravna osoba za upravljanje vodama
ZAGREB, Ulica grada Vukovara 220

Centrala: 01/63 07-333
Generelni direktor: 01/61 51-779
Telefax: 01/61 55 910

Klasa: 350-01/07-01/114
Urbroj: 374-1-1-11-6
Zagreb, 15.04.2011.



ZAVOD ZA PROSTORNO PLANIRANJE d.d.
Vijenac Paje Kolarica 5a
31 000 OSIJEK

PREDMET: PPPPO Višenamjenskoga kanala Dunav Sava
Očitovanje, dostavlja se

Poštovani

Vezano za vaš zahtjev od dana 16.02.2011. Broj: 047-2011 dostavljamo vam temeljem članka 93. stavak 4 Zakona o prostornom uređenju i gradnji (NN 76/07 i 38/09) očitovanje Hrvatskih voda na Nacrt konačnog prijedloga PPPPO Višenamjenskoga kanala Dunav Sava iz 2007. godine.

OČITOVANJE

- na kartografskim prikazima 2.5. Vodnogospodarski sustav i 3.2.a Područja posebnih ograničenja u korištenju potrebno je korigirati III zonu sanitarne zaštite izvorišta „Park“ Nuštar prema Odluci o zonama sanitarne zaštite izvorišta „Park“ Nuštar iz 2007. godine (Odluka i kartografski prikaz zona u prilogu dopisa).
- Članak 103., stavak (1) potrebno je izmjeniti sa sljedećim tekstom „Nije dopušteno ispuštanje otpadnih voda u kanal Dunav – Sava bez odgovarajućeg pročišćavanja.“ (rečenicu „Vode koje se upuštaju u kanal moraju zadovoljiti kriterije za III. Klasu kakvoće vode.“ – brisati)
- U članku 116. naveden je samo dio zabrana i ograničenja prava vlasnika i posjednika zemljišta iz članka 126. Zakona o vodama (NN 153/09). Kako ostale zabrane nisu navedene, tekst predmetnog članka potrebno je uopćiti, odnosno zamijeniti sljedećim tekstom:

„Radi očuvanja i održavanja regulacijskih i zaštitnih građevina te drugih vodnih građevina i sprječavanja pogoršanja vodnog režima, Zakonom o vodama propisane su zabrane i ograničenja prava vlasnika i posjednika zemljišta i posebne mjere radi održavanja vodnog režima.“

OBVEZNI PRILOZI II.

<p>Nositelj i koordinator izrade Plana: Stručni izrađivači Plana:</p>	<p style="text-align: center;">PROSTORNI PLAN PODRUČJA POSEBNIH OBILJEŽJA VIŠENAMJENSKOG KANALA DUNAV - SAVA</p> <p style="text-align: center;">MINISTARSTVO ZAŠTITE OKOLIŠA, PROSTORNOG UREĐENJA I GRADITELJSTVA</p> <p style="text-align: center;">Ministarstvo zaštite okoliša, prostornog uređenja i graditeljstva - Zavod za prostorno planiranje i Zavod za prostorno planiranje d.d. Osijek</p>
---	---

„Za potrebe upravljanja rizicima od štetnog djelovanja voda, na vodotocima i drugim površinskim vodama utvrđuje se inundacijsko područje. U inundacijskom području zabranjeno je obavljati radnje kojima se može pogoršati vodni režim i povećati stupanj rizika od štetnog djelovanja voda.“

- Članak 171., stavak (2) zamjeniti sljedećim tekstom:
„Dopuštena je rekonstrukcija i gradnja sustava odvodnje na način da se ne narušava konačno rješenje. Pri tome stanje prijemnika pročišćenih otpadnih voda ne smije biti promijenjeno.“
- Potrebno je analizirati utjecaj velikih voda kanala Dunav – Sava na zaobalnu odvodnju glavnih recipijenta: Moštani, Zapadna Berava, Beravica, itd. u sadašnjim uvjetima i u uvjetima buduće rekonstrukcije kanalske mreže prema ldejnomo rješenju Biđ-Bosutskog polja.

S poštovanjem



 Generalni direktor
Jadranko Husarić
 Jadranko Husarić, dipl.ing.

Prilog: - Odluka o zonama sanitarne zaštite izvorišta „Park“ Nuštar

O tome obavijest:

1. Ured generalnog direktora
2. Direktor razvitka
3. Sektor razvitka
4. Vodnogospodarski odjel za vodno područje slivova Drave i Dunava
5. Vodnogospodarski odjel za vodno područje sliva Save
6. Pismohrana

FROM : VINKOVACKI VODOVOD

TEL NO. : 385 32 306152

APR. 21 2008 08:08AM P. 1



REPUBLIKA HRVATSKA

VUKOVARSKO-SRLJEMSKA ŽUPANIJA
ŽUPANIJSKA SKUPŠTINA

Klasa: 325-04/07-01/05

Urbroj: 2196/1-03-07-1

Vinkovci, 12. srpnja 2007. god.

Temeljem članka 40. i 41. stavak 1. Zakona o vodama ("Narodne novine" broj 107/95, 150/05), Pravilnika o utvrđivanju zona sanitarne zaštite izvorišta ("Narodne novine" broj 55/02), Mišljenja o načinu utvrđivanja područja sanitarne zaštite i prijedlogu teksta Odluke o utvrđivanju zona sanitarne zaštite izvorišta "Park" - Nuštar, članka 17. i 46. Statuta Vukovarsko - srijemske županije („Službeni vjesnik“ Županije br. 03/06. i 19/06.), te članka 64. Poslovnika Skupštine („Službeni vjesnik“ Županije br. 17/01. i 06/04.), Skupština Vukovarsko - srijemske županije na 22. sjednici održanoj 12. srpnja 2007. god. donosi

ODLUKU

o zonama sanitarne zaštite izvorišta "Park" - Nuštar

OPĆE ODREDBE

Članak 1.

CILJ I SVRHA ODLUKE

Ovom odlukom utvrđuju se zaštitne zone i propisuju uvjeti i načini zaštite podzemne vode u vodonosnicima s međuzrnskom poroznosti unutar priljevnoga područja izvorišta "Park" - Nuštar.

Mjere zaštite izvorišta propisuju se radi zaštite podzemne vode od zagađenja ili drugih utjecaja koji mogu nepovoljno djelovati na njihovu izdašnost, kakvoću i zdravstvenu ispravnost vode za piće.

Provođenje mjera zaštite od zagađivanja vode za piće na vodozaštitnom području izvorišta "Park" - Nuštar je od javnoga interesa i ima prioritet u odnosu na druge mjere i postupke pravnih ili fizičkih osoba na području zona zaštite.

Članak 2.

OPĆE MJERE ZAŠTITE

Zemljišta, objekti i uređaji na području zona sanitarne zaštite izvorišta "Park" - Nuštar, koji su izgrađeni, ili se planiraju graditi u prostoru zona sanitarne zaštite, mogu se koristiti za obavljanje određene djelatnosti samo u skladu s ovom Odlukom i na način s kojim se ne

FROM : VINKOVACKI VODOVOD

TEL NO. : 385 32 306152

APR. 21 2008 08:09AM P. 2

ugrožava kakvoća podzemne vode, ne zagađuju vodonosni slojevi, ne pogoršava kakvoća pokrovnoga sloja zemljišta iznad vodonosnoga sloja i ne smanjuje njegova debljina.

Unutar definiranih granica zona sanitarne zaštite izvorišta "Park" - Nuštar, provodi se pasivna i aktivna zaštita.

Pasivnu zaštitu izvorišta čine mjere zabrane građenja i smještaja pojedinih građevina i obavljanja određenih djelatnosti unutar utvrđene zone.

Aktivnu zaštitu izvorišta čini redovito praćenje kakvoće vode na priljevnom području izvorišta i poduzimanje mjera za njeno poboljšanje, a osobito: građenje i rekonstrukcije odvodnih i vodoopskrbnih sustava, predtretman otpadnih voda, uvođenje čistih proizvodnja, ugradnja spremnika s dodatnom zaštitom i sl.

Članak 3.

PRETHODNI VODOISTRAŽNI RADOVI

Zone sanitarne zaštite izvorišta "Park" - Nuštar, sanitarni i drugi uvjeti održavanja zona i zaštitne mjere u području zona određene su na temelju prethodnih vodoistražnih radova koji su opisani u "Elaboratu zaštitnih zona izvorišta na distribucijskom području Vinkovci ("Kanovci" - Vinkovci, "Ekonomija" - Mirkovci i "Park" - Nuštar), izrađenim po Rudarsko-geološko-naftnom fakultetu iz Zagreba (voditelj projekta Doc. dr. sc. Zoran Nakčić, dipl. ing. geol.).

Ovim vodoistražnim radovima, utvrđeno je postojanje, rasprostiranje, količina i kakvoća podzemnih voda na prostoru izvorišta "Park" - Nuštar te hidrogeološke i hidrološke značajke zahvaćenoga vodonosnika.

Elaborat zaštitnih zona izvorišta na distribucijskom području Vinkovci ("Kanovci" - Vinkovci, "Ekonomija" - Mirkovci i "Park" - Nuštar) sastavni je dio ove Odluke.

Članak 4.

TIP VODONOSNIKA I RASPROSTIRANJE PODZEMNIH VODA

Na osnovi navedenih istražnih radova utvrđeno je da se na prostoru izvorišta "Park" - Nuštar radi o podzemnom vodonosniku s međuzrnskom poroznosti, u kojem se podzemne vode prihranjuju infiltracijom oborinskih voda.

ODREDBE O ZONAMA SANITARNE ZAŠTITE

Članak 5.

KATASTAR ONEČIŠĆIVAČA

Zone sanitarne zaštite izvorišta vode za piće izvorišta "Park" - Nuštar utvrđene su prema stupnju opasnosti od zagađivanja i drugih štetnih utjecaja koji mogu nepovoljno djelovati na kvalitetu vode i izdašnost izvorišta.

FROM : VINKOVACKI VODOVOD

TEL NO. : 385 32 306152


APR. 21 2008 08:09AM P. 3

Katastar onečišćivača sastavni je dio "Elaborata zaštitnih zona izvorišta na distribucijskom području Vinkovci ("Kanovci" - Vinkovci, "Ekonomija" - Mirkovci i "Park" - Nuštar)" te sadrži bazu podataka i preglednu situaciju u GIS tehnologiji na kojoj su označeni potencijalni zagađivači za izvorište "Park" - Nuštar: poljoprivredne površine u rubnom dijelu naselja Nuštar, kanalizacijska mreža u centralnom dijelu naselja, septičke jame domaćinstava u rubnim dijelovima naselja, željeznička pruga Vinkovci - Vukovar, prometnice u naselju Nuštar.

Pravne i fizičke osobe koje su vlasnici, odnosno korisnici zemljišta u zonama sanitarne zaštite, a koji su potencijalni onečišćivači podzemnih voda, dužni su pravnoj osobi iz članka 16 označiti u pisanom obliku i pokazati svako mjesto iz st. 2. ovog članka.

Članak 6.

ZONE ZAŠTITE

 Zone sanitarne zaštite izvorišta vode za piće izvorišta "Park" - Nuštar (u daljnjem tekstu zone) su:

III. zona - zona ograničenja i kontrole


II. zona - zona strogog ograničenja (ne određuje se)

I. zona - zona strogog režima zaštite

Ove zone omeđene su graničnim linijama prikazanim na katastarskom planu i topografskoj podlozi u mjerilu 1:25 000 (za III. zonu) i 1: 1 000 (za I. zonu), koji su sastavni dio ove Odluke.

Članak 7.

III. ZONA – ZONA OGRANIČENJA I KONTROLE

 III. zona utvrđuje se radi smanjenja rizika onečišćenja podzemne vode od teško razgradivih kemijskih i radioaktivnih tvari.

Članak 8.

GRANICE III. ZONE

Zona ograničenja i kontrole – III. zona obuhvaća područje izvan granice I. zone do granice područja za koje je utvrđeno horizontalno tečenje čestice vode kroz podzemlje do zone zahvata u trajanju od 10 godina.

Granice III. zone sanitarne zaštite određene su na sljedeći način:

- sjeverna granica III. zone nalazi se na udaljenosti od oko 580 m od zdenca NuNB-1;
- istočna granica III. zone nalazi se na udaljenosti od oko 530 m od zdenca NuNB-1;
- južna granica III. zone nalazi se na udaljenosti od oko 660 m od zdenca NuNB-1;
- zapadna granica III. zone nalazi se na udaljenosti od oko 770 m od zdenca NuNB-1.

Nositelj i koordinator izrade Plana: Stručni izrađivači Plana:	PROSTORNI PLAN PODRUČJA POSEBNIH OBILJEŽJA VIŠENAMJENSKOG KANALA DUNAV - SAVA MINISTARSTVO ZAŠTITE OKOLIŠA, PROSTORNOG UREĐENJA I GRADITELJSTVA Ministarstvo zaštite okoliša, prostornog uređenja i graditeljstva - Zavod za prostorno planiranje i Zavod za prostorno planiranje d.d. Osijek
---	--

FROM : VINKOVACKI VODOVOD

TEL NO. : 385 32 306152

APR. 21 2008 08:10AM P. 4

Granična linija III. zone sanitarne zaštite prolazi kroz sljedeće katastarske čestice:
 k.o. Nuštar: 47, 22/2, 1696, 1/3, 1750, 845/3, 845/1, 855, 17553, 809, 1693, 780, 1705, 729,
 1765, 1785, 1786, 1780, 635, 1761, 1752, 51/1, 51/2, 48/2, 48/1, 79.
 k.o. Vinkovci: 4582

Članak 9.

MJERE ZAŠTITE U III ZONI - OPĆE ODREDBE

U III. zoni zabranjuje se:

- Ispuštanje nepročišćenih otpadnih voda,
- Deponiranje otpada
- Građenje kemijskih industrijskih postrojenja,
- Građenja prometnica bez sustava kontrolirane odvodnje i pročišćavanja oborinskih voda.

Potrebno je na prometnici koja prolazi kroz III. zonu označiti granice III. zone sanitarne zaštite jasno uočljivim oznakama na kojima mora biti ispisan naziv izvorišta i naziv zone:

"III. VODOZAŠTITNA ZONA ZONA OGRANIČENJA I KONTROLE"

Sve fizičke i pravne osobe koje obavljanjem djelatnosti ispuštaju otpadne vode u III. zoni dužne su imati vodopravne dozvole. Vodopravnom dozvolom za ispuštanje otpadnih voda određuju se pokazatelji, opasne i druge tvari koji se ispituju u otpadnim vodama.

Sve fizičke i pravne osobe koje svojom djelatnošću mogu izazvati iznenadno zagađenje podzemnih voda, a nalaze se na području unutar granica III. zone sanitarne zaštite, moraju izraditi operativne planove mjera i djelovanja u slučaju iznenadnog zagađenja (u skladu s odredbama iz "Državnoga plana za zaštitu voda" (NN br. 8/99).

Kanalizacijski sustav za odvodnju otpadnih voda naselja Nuštar je još u izgradnji, a u cijelosti je izgrađen dio sustava u centralnom dijelu naselja. Potrebno je dograditi postojeću kanalizacijsku mrežu i prateće građevine te rekonstruirati i dokapacitirati dijelove postojećega odvodnog sustava. Do realizacije ovih radova, postojeći pravni subjekti u III. zoni koji nisu priključeni na kanalizacijsku mrežu moraju imati nepropusnu sabirnu jamu s kontrolom pražnjenja putem ovlaštenih institucija. Na područjima gdje nema tehničke ni ekonomske opravdanosti za gradnju sustava javne odvodnje, sanitarne i tehnološke otpadne vode treba pročišćavati na vlastitom uređaju drugoga ili odgovarajućega stupnja pročišćavanja prije ispuštanja u podzemlje.

Potrebno je kontrolirati sve lokacije na kojima postoje napušteni bušeni i kopani zdenci, čak i ako se nalaze izvan utvrđene III. zone sanitarne zaštite. U slučaju da se utvrdi upuštanje otpadnih voda u zdence, potrebno je trenutno zabraniti svaku takvu daljnju aktivnost, a u skladu s člancima 74 i 75 "Zakona o vodama" (NN br. 107/95).

Sustav kontrolirane odvodnje i pročišćavanja oborinskih voda na prometnicama u III. zoni

MORA SE PROVODITI U OKVIRU SUSTAVA JAVNE ODVODNJE, KOJI PODRAZUMJEVA I ODVODNJU

4

atmosferskih voda (prema "Zakonu o komunalnom gospodarstvu" NN 26/03), za što mora biti imenovana odgovarajuća komunalna tvrtka.

Transport opasnih tvari na cestovnim i željezničkim prometnicama koje prolaze kroz III. zonu mora se obavljati uz propisane mjere zaštite u skladu sa "Zakonom o prijevozu opasnih tvari" (NN br. 97/93).

Članak 10.

MJERE ZAŠTITE U III. ZONI

Potrebno je registrirati sve poljoprivredne površine te utvrditi točne količine primijenjenih pesticida i mineralnih gnojiva po jediničnoj površini. Lokalno stanovništvo mora se upoznati s načelima ekološke proizvodnje, uz što manju primjenu pesticida i mineralnih gnojiva, a naročito perzistentnih tvari.

Potrebno je kontrolirati utjecaj primjene herbicida uz željezničku prugu Vinkovci - Vukovar na kakvoću podzemne vode. U tu svrhu, potrebno je postaviti kontrolni piezometar uz prugu, na dionici koja prolazi III. zonom te uspostaviti monitoring kakvoće vode u krovinskom, procjednom sloju, dva puta godišnje. Kontrolni piezometar služiti će i za praćenje utjecaja poljoprivredne aktivnosti na kakvoću vode u procjednom horizontu. Od parametara kakvoće, naročito je potrebno pratiti:

- a) organoleptička i fizikalno-kemijska svojstva: boju, miris, okus, mutež, sadržaj organske tvari mjerenjem utroška kalij permanganata, pH, električnu vodljivost, otopljeni kisik, agresivni ugljik dioksid, sumporovodik;
- b) kemijske tvari: makrokemijski sastav podzemne vode, tj. glavne katione i anione, fosfate, ukupni i otopljeni organski ugljik, amonij ione, nitrite i nitrate, željezo, mangan, nikl, sadržaj humusnih tvari, fenole, ukupna i mineralna ulja;
- c) toksične tvari: pesticide (naročito atrazin), kadmij, arsen i živu;
- d) mikrobiološka svojstva: aerobne mezofilne bakterije, koliformne bakterije, *Escherichia coli*, sulfitoreducirajuće klostridije i enterokoke.

Članak 11.

II. ZONA – ZONA STROGOG OGRANIČENJA

Druga zona obuhvaća područje izvan granice I zone do linije od koje podzemna voda ima minimalno vrijeme zadržavanja u podzemlju od 50 dana prije ulaska u vodozahvatni objekt.

U skladu s rezultatima iz "Elaborata zaštitnih zona izvorišta na distribucijskom području Vinkovci ("Kanovci" - Vinkovci, "Ekonomija" - Mirkovci i "Park" – Nuštar)" utvrđeno je da je vertikalni dotok vode kroz slabopropusnu krovinu na lokaciji crpilišta "Park" – Nuštar sigurno veći od 50 dana i stoga se II. zona ne određuje.

Članak 12.

I. ZONA – ZONA STROGOG REŽIMA ZAŠTITE

Prva zona izvorišta utvrđuje se radi zaštite uređaja za zahvate vode i njegove neposredne okolice od bilo kakvog onečišćenja i zagađenja voda, te drugih slučajnih ili namjernih negativnih utjecaja.

Članak 13.**GRANICE I. ZONE**

Prva zona obuhvaća neograđeno područje oko zdenca NuNB-1, koje je potrebno ograditi prema opisu iz "Elaborata zaštitnih zona izvorišta na distribucijskom području Vinkovci ("Kanovci" - Vinkovci, "Ekonomija" - Mirkovci i "Park" - Nuštar)".

Granice I. zone prikazane su na katastarskom planu mjerila M 1:1000, koji je sastavni dio ove Odluke.

Prva zona sanitarne zaštite obuhvaća katastarsku česticu 686/11.

Članak 14.**MJERE ZAŠTITE U I. ZONI – OPĆE ODREDBE**

U I. zoni zabranjuju se sve aktivnosti osim onih koje su vezane za eksploataciju, pročišćavanje i transport vode u javni vodoopskrbni sustav za potrebe javne vodoopskrbe stanovništva vodom za piće.

U I. zoni zabranjuje se i:

- izgradnja bilo kakvog objekta ili uređaja na dubini većoj od jednog metra iznad očekivane visine podzemnih voda na području zone,
- držanje na skladištu tekućih goriva i maziva,
- držanje na skladištu kiselina, lužina, razrjeđivača i otapala,
- držanje na skladištu otrova i sredstava za tamanjenje biljnih i životinjskih štetnika, to drugih tvari što se prema postojećim propisima smatraju otrovnim i opasnim materijalima,
- uporaba kemijskih sredstava za uništavanje korova ili za uništavanje kukaca i gamadi, te svih sredstava poznatih pod nazivom "pesticidi", osim otopine modre galice i gašenog vapna,
- postavljanje otrova i otrovnih meka za tamanjenje ptica i drugih životinja,
- uporaba peći na tekuća goriva.

Članak 15.**MJERE ZAŠTITE U I. ZONI IZVORIŠTA**

Potrebno je oborinske i otpadne vode iz zaleđa I. zone provesti izvan I. zone nepropusnom kanalizacijom.

Oborinske vode s uređenih površina i krovova objekata unutar I. zone moraju se skupljati i biti priključene na javnu odvodnju.

Objekti i sadržaji unutar I. zone koji su neophodni za pogon izvorišta moraju biti građeni i održavani s najvišim stupnjem sigurnosti u odnosu na zaštitu voda.

ROM : VINKOVAČKI VODOVOD

TEL NO. : 385 32 306152

APR. 21 2008 08:12AM P. 1

Članak 16.**VLASNIŠTVO I. ZONE**

Vinkovački vodovod i kanalizacija d.o.o. iz Vinkovaca je pravna osoba koja obavlja javnu vodoopskrbu i upravlja vodozahvatom (u daljnjem tekstu – Vodovod). Vodovod je nositelj stvarnopravnih ovlasti ili vlasnik zemljišta unutar I. zone izvorišta "Park" – Nuštar.

Članak 17.**PRISTUP NA PODRUČJE I. ZONE**

Pristup na područje I. zone izvorišta "Park" – Nuštar dozvoljen je samo ovlaštenim zaposlenicima Vodovoda i nadležnim inspeksijskim tijelima, a drugim osobama samo uz posebno odobrenje direktora Vodovoda.

Članak 18.**OZNAČAVANJE I ZONE**

Granica I. zone sanitarne zaštite mora biti označena stupovima s natpisnim pločama, a zona ograđena žičanom ogradom koja onemogućava neovlaštenim osobama pristup i prelazak ograde.

Stupovi ograde moraju biti od armiranog betona ili željeza, a a natpisne ploče moraju biti postavljene na ulazu u prvu zonu s utisnutim natpisom:

**"I. VODOZAŠTITNA ZONA
ZONA STROGOG REŽIMA ZAŠTITE
PRISTUP I KRETANJE STROGO OGRANIČENI".**

Natpisne ploče moraju biti postavljene:

1. na glavnom ulazu na izvorišta "Park" – Nuštar.
2. u svim ravnim linijama granice - u razmaku od 50 m,

Oznake iz stavka 2. ovog članka postavlja Vodovod.

Članak 19.**OBAVLJANJE RADOVA U I. ZONI**

Pravna osoba iz članka 16. ove Odluke dužna je, prilikom obavljanja radova na području izvorišta u smislu vršenja vodoopskrbne djelatnosti, poduzeti odgovarajuće mjere zaštite podzemnih voda i terena od zagađivanja.

Svaki posjet i ulazak u I. zonu u smislu članka 17. ove Odluke mora biti evidentiran u dnevniku što ga vodi odgovorna osoba iz Vodovoda.

FROM : VINKOVACKI VODOVOD

TEL NO. : 385 32 306152

APR. 21 2008 08:13AM P. 2

ZAVRŠNE I KAZNE NE ODREDBE**Članak 20.****RADNJE SUPROTNE ODREDBAMA ODLUKE**

Pravne i fizičke osobe, koji učine bilo kakve djelatnosti i radnje u prostoru zona zaštite koje su suprotne odredbama Zakona o vodama i odredbama ove Odluke, dužni su u roku i na način kako to odredi vodopravna inspekcija, otkloniti posljedice te djelatnosti ili radnje o svom trošku.

Članak 21.**RACIONALNOST KORIŠTENJA ZONA SANITARNE ZAŠTITE**

Vodovod je dužan koristiti zone sanitarne zaštite na način kojim se osigurava najracionalnije i najsigurnije korištenje zahvaćenih voda iz izvorišta "Park" – Nuštar u svrhu javne vodoopskrbe.

Članak 22.**MJERE U SLUČAJU OPASNOSTI OD ZAGAĐENJA**

Vodovod je dužan odmah poduzeti sve potrebne mjere na sprječavanju štetnih utjecaja na kakvoću vode za piće, ako uslijed nekog štetnoga djelovanja neposredno prijete opasnost zagađivanja na području zona sanitarne zaštite definiranih ovom Odlukom.

Svi postupci u slučaju izvanrednog zagađenja podzemnih voda, okoliša ili drugih negativnih utjecaja na prostoru zona zaštite moraju biti definirani "Planom operativnih mjera zaštite u slučaju izvanrednoga zagađenja na izvorištu "Park" – Nuštar, koji je obavezan donijeti Vodovod.

Plan operativnih mjera zaštite u slučaju izvanrednoga zagađenja mora biti u skladu sa Državnim planom za zaštitu voda, te Županijskim planom za zaštitu voda i ovjeren od strane stručnih službi Hrvatskih voda.

Članak 23.**PROSTORNO UREĐENJE**

U postupku provođenja dokumenata prostornog uređenja, te izrade i donošenja prostornih planova na odgovarajući način primjenjuju se i uvažavaju odredbe ove Odluke.

Postojeće prostorne planove ili planove koji su u postupku donošenja potrebno je uskladiti s odredbama ove Odluke u postupcima njihove izmjene i dopune, a zone unijeti u grafičke priloge prostornih planova.

FROM : VINKOVACKI VODOVOD

TEL NO. : 385 32 306152

APR. 21 2008 08:14AM P. 3

Članak 24.

NADZOR NAD PROVOĐENJEM ODLUKE O ZONAMA ZAŠTITE

Provođenje ove Odluke nadzire, pored zakonima i podzakonima određenih tijela državne uprave, i Komunalno redarstvo Općine Nuštar.

Članak 25.

OVLAŠTENJA

Ovlašćuje se Vodovod za donošenje uputa za primjenu ove Odluke kada je to potrebno.

Članak 26.

POSEBNE NAKNADE

Ukoliko se pokaže potreba za povećana ulaganja u javni vodoopskrbni sustav ili sustav javne odvodnje otpadnih voda radi zaštite izvorišta "Park" – Nuštar, Skupština Vukovarsko-srijemske županije uvest će posebnu naknadu u tu svrhu, uvažavajući pritom potrebe zaštite izvorišta od za to ovlaštenih institucija.

Posebnu naknadu plaćaju solidarno svi korisnici javnog vodoopskrbnog sustava. Posebna naknada plaća se zajedno s cijenom vode.

Posebna naknada iz stavka 1. ovog članka uvest će se na vrijeme koje je potrebno za podmirenje troškova potrebnih povećanih ulaganja.

Članak 27.

KAZNENE ODREDBE

Nepoštivanje odredaba ove Odluke kažnjava se prema kaznenim odredbama "Zakona o vodama" (N.N br. 107/95, 150/05).

Članak 28.

STUPANJE NA SNAGU ODLUKE

Ova Odluka stupa na snagu danom objave u "Službenom vjesniku" Vukovarsko-srijemske županije.



PREDSJEDNIK SKUPŠTINE
Stojanović, dipl. ing.

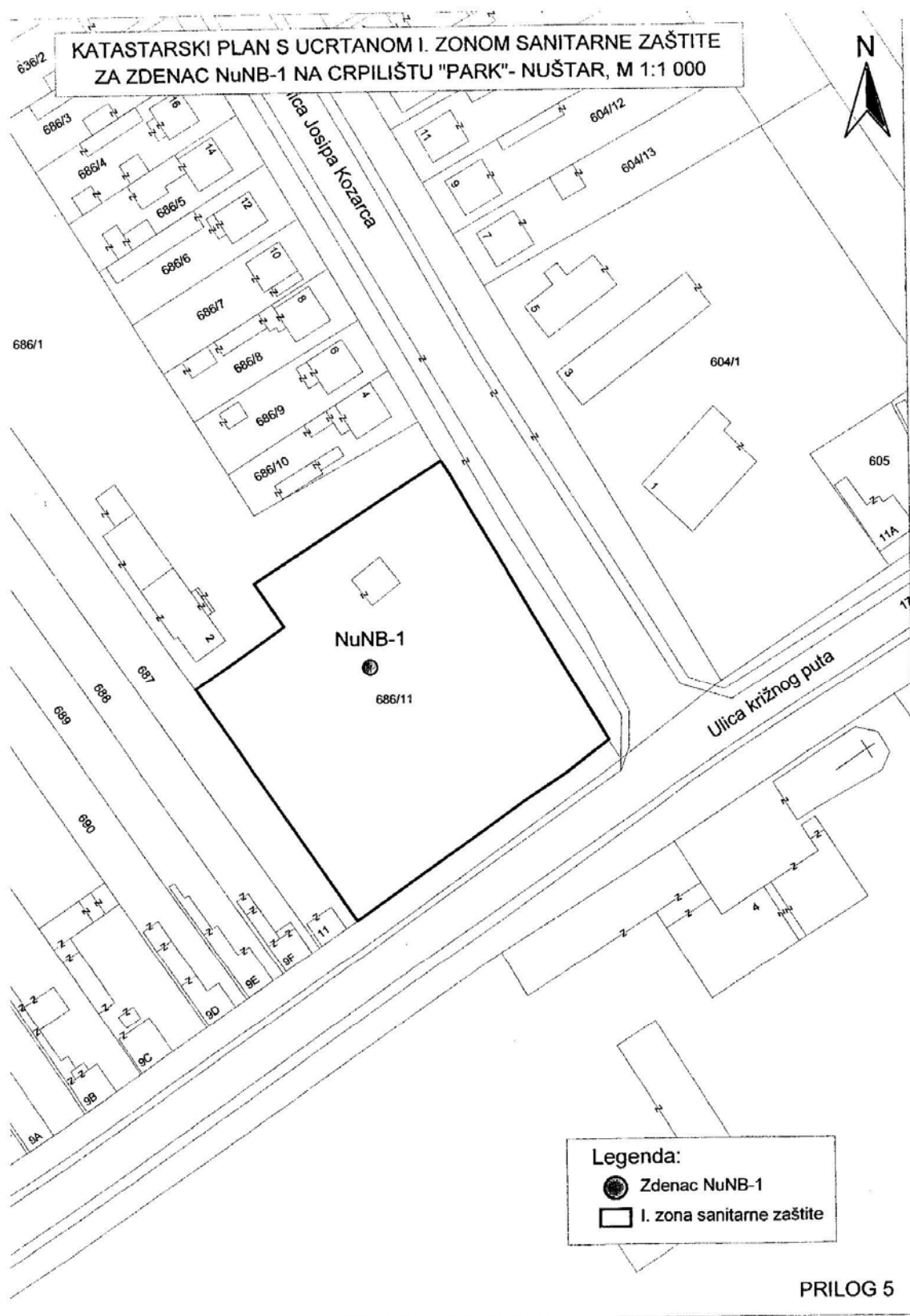
Nositelj i koordinirator izrade Plana:

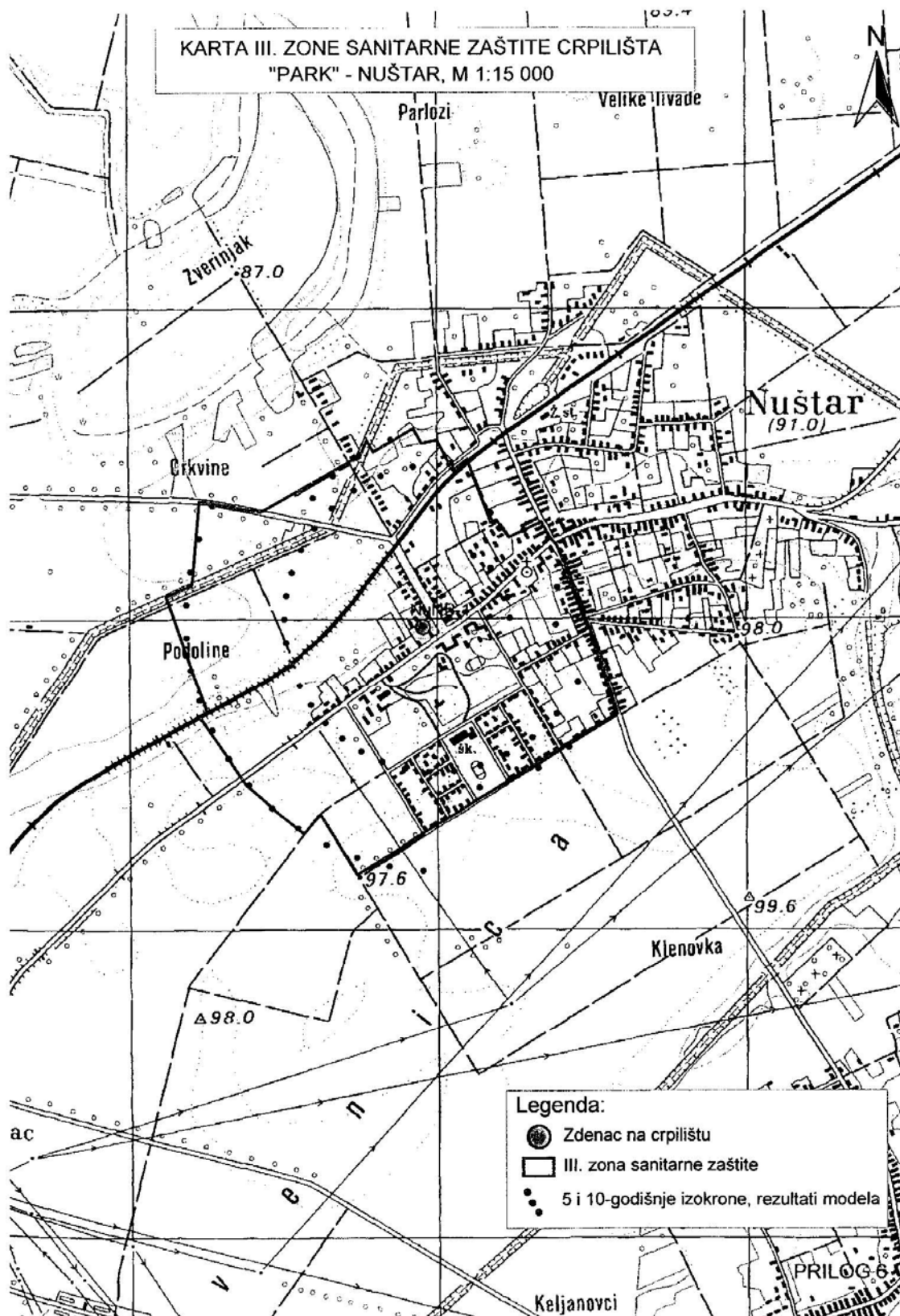
Stručni izrađivači Plana:

PROSTORNI PLAN PODRUČJA POSEBNIH OBILJEŽJA VIŠENAMJENSKOG KANALA DUNAV - SAVA

MINISTARSTVO ZAŠTITE OKOLIŠA, PROSTORNOG UREĐENJA I GRADITELJSTVA

Ministarstvo zaštite okoliša, prostornog uređenja i graditeljstva - Zavod za prostorno planiranje i Zavod za prostorno planiranje d.d. Osijek






Nositelj i koordinator izrade Plana:

Stručni izrađivači Plana:

PROSTORNI PLAN PODRUČJA POSEBNIH OBILJEŽJA VIŠENAMJENSKOG KANALA DUNAV - SAVA

MINISTARSTVO ZAŠTITE OKOLIŠA, PROSTORNOG UREĐENJA I GRADITELJSTVA

Ministarstvo zaštite okoliša, prostornog uređenja i graditeljstva - Zavod za prostorno planiranje i Zavod za prostorno planiranje d.d. Osijek



HRVATSKE VODE

pravna osoba za upravljanje vodama
ZAGREB, Ulica grada Vukovara 220

Sektor razvitka

Centrala: 01/63 07-333
Generalni direktor: 01/61 51-779
Telefax: 01/61 55 910

Klasa: 350-01/07-01/114
Urbroj: 374-1-1-11-4
Zagreb, 07.03.2011.

**VGO SAVA
VGO DRAVA
Jedinica za provedbu Nacionalnog programa
navodnjavanja**

**PREDMET: PPPPO Višenamjenskoga kanala Dunav Sava
Mišljenje, traži se**

Poštovani

U prilogu dopisa dostavljamo vam zahtjev za očitovanje na Nacrt konačnog prijedloga Prostornog plana područja posebnih obilježja višenamjenskoga kanala Dunav – Sava koji smo zaprimili dana 24.02.2011. od Zavoda za prostorno planiranje d.d., Osijek, s materijalom na CD-u.

Molimo vas da mišljenje na materijal u prilogu dostavite do dana 15.03.2011. Sektoru razvitka, koji će sastaviti objedinjeno očitovanje Hrvatskih voda.

S poštovanjem

Voditelj sektora razvitka

Mario Obrđaj, dipl.ing.grad.

Prilog: - Zahtjev za očitovanje - Zavod za prostorno planiranje d.d., Osijek
- Materijal na CD-u

O tome obavijest:

1. Direktor razvitka
2. Sektor razvitka
3. Pismohrana

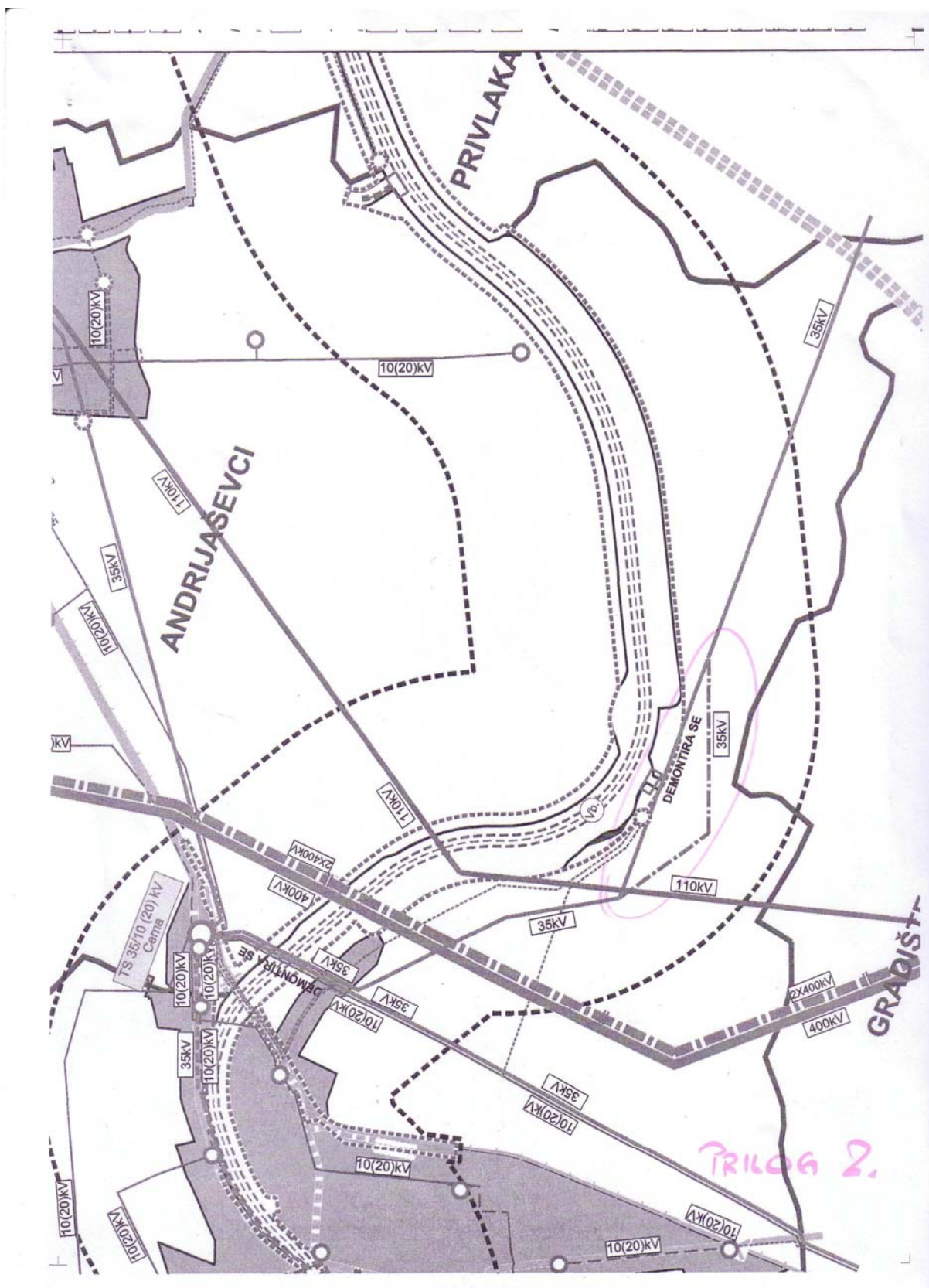
Nositelj i koordinator izrade Plana:

Stručni izrađivači Plana:

PROSTORNI PLAN PODRUČJA POSEBNIH OBILJEŽJA VIŠENAMJENSKOG KANALA DUNAV - SAVA

MINISTARSTVO ZAŠTITE OKOLIŠA, PROSTORNOG UREĐENJA I GRADITELJSTVA

Ministarstvo zaštite okoliša, prostornog uređenja i graditeljstva - Zavod za prostorno planiranje i Zavod za prostorno planiranje d.d. Osijek



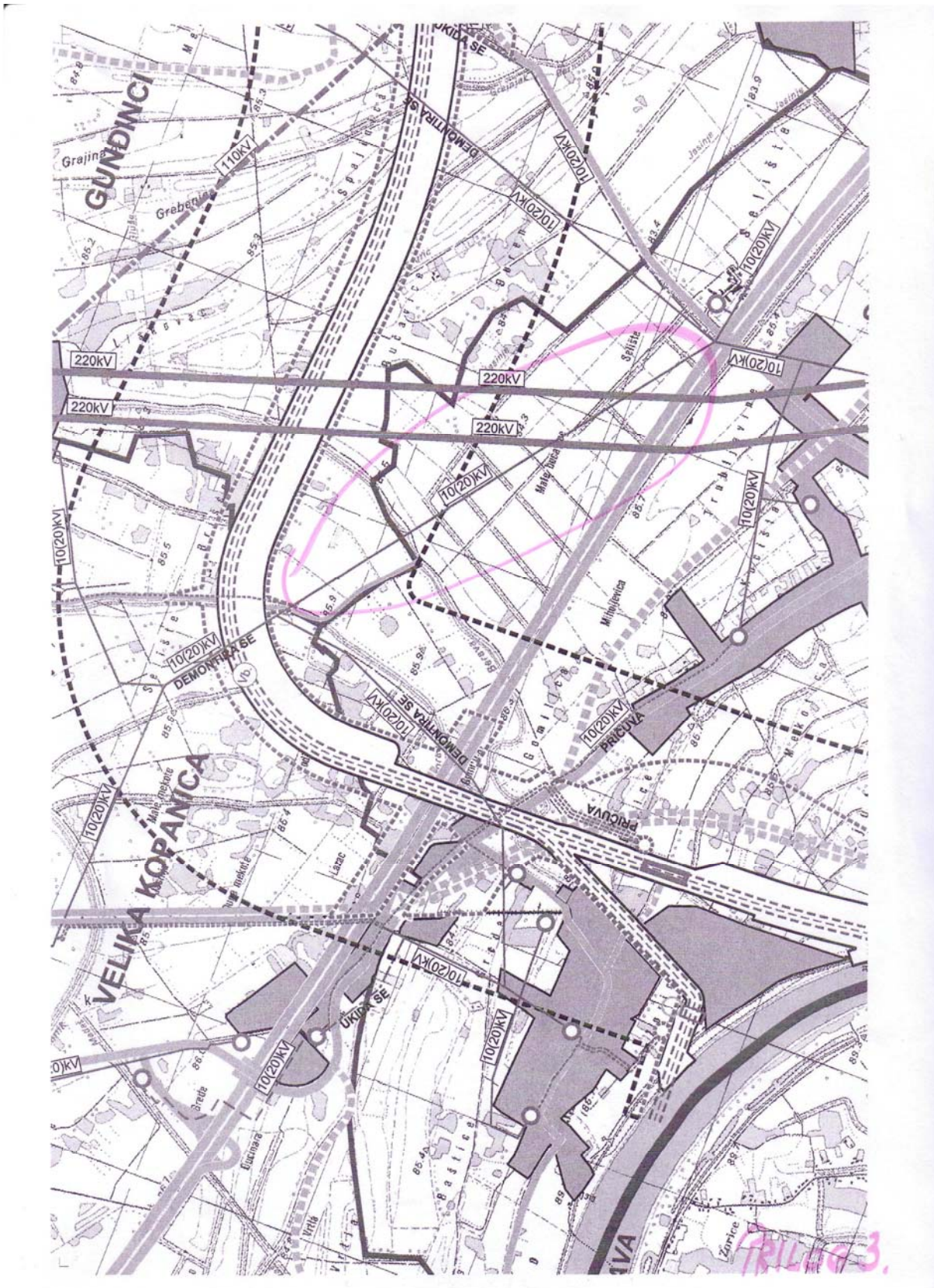
PROSTORNI PLAN PODRUČJA POSEBNIH OBILJEŽJA VIŠENAMJENSKOG KANALA DUNAV - SAVA

Nositelj i koordinator izrade Plana:

MINISTARSTVO ZAŠTITE OKOLIŠA, PROSTORNOG UREĐENJA I GRADITELJSTVA

Stručni izrađivači Plana:

Ministarstvo zaštite okoliša, prostornog uređenja i graditeljstva - Zavod za prostorno planiranje i Zavod za prostorno planiranje d.d. Osijek



Nositelj i koordinator izrade Plana:

Stručni izrađivači Plana:

PROSTORNI PLAN PODRUČJA POSEBNIH OBILJEŽJA VIŠENAMJENSKOG KANALA DUNAV - SAVA

MINISTARSTVO ZAŠTITE OKOLIŠA, PROSTORNOG UREĐENJA I GRADITELJSTVA

Ministarstvo zaštite okoliša, prostornog uređenja i graditeljstva - Zavod za prostorno planiranje i Zavod za prostorno planiranje d.d. Osijek

03.MAY.2011 15:46 3717104

MZOPUG/ZAVOD

#2474 P.001 /004



**REPUBLIKA HRVATSKA
MINISTARSTVO KULTURE**

Uprava za zaštitu kulturne baštine
Konzervatorski odjel u Slavonskom Brodu
A. Starčevića 43, 35 000 Slavonski Brod
Tel. 035/212-570, 212-571, Fax. 408-528
Klasa: 612-08/11-10/0175
Urbroj: 532-04-09/5-11-2
Slavonski Brod, 21. travnja 2011. godine

REPUBLIKA HRVATSKA		
531 - MINISTARSTVO ZAŠTITE OKOLIŠA, PROSTORNOG UREĐENJA I GRADITELJSTVA		
Primljeno: 22-04-2011		
Klasifikacija: 350-01/11-01/67		
Uredbeni broj: 532-10-7		
Originalno	Prilog	Vrijednost
01	1	/

2069604

**Ministarstvo zaštite okoliša,
prostornog uređenja i graditeljstva**
Uprava za prostorno uređenje
Ulica Republike Austrije 20
10 000 Zagreb

**Predmet: PPPPO višenamjenski kanal Dunav - Sava, podaci
- daju se**

Veza: Vaš broj:
Klasa: UP/1-350-01/11-01/67
Urbroj: 531-11-11-1

Poštovani,

u svezi Vašeg upita od 04. travnja 2011., kojim tražite dostavu podataka na Nacrt konačnog prijedloga Plana., konstatiramo slijedeće:

Krajem 2007. i početkom 2008. godine obavljen je terenski pregled područja izgradnje Višenamjenskog kanala Dunav - Sava te je u travnju 2008. godine Ministarstvo kulture, Uprava za zaštitu kulturne baštine izradila Konzervatorsku podlogu za Studiju utjecaja na okoliš za navedeni Višenamjenski kanal čiji vam preslik šaljemo u privitku. PPPPO višenamjenski kanala Dunav - Sava bit će potrebno uskladiti s podacima iz navedene studije.

Sukladno navedenoj Konzervatorskoj studiji, dostavljamo Vam popis arheoloških lokaliteta s utvrđenim mjerama zaštite kulturnih dobara na dionici višenamjenskog kanala Dunav - Sava u Brodsko-posavskoj županiji.

OPĆINA GUNDINCI

AN 71 Staro guvno 1 (oznaka na karti: AN 71)
Rasprostranje: k.č. 2533/1, 2533/2, 2533/3, 2534/1, 2535, 2536, 2537, 2538/1, 2538/2, 2538/3, 2538/4, 2538/5, 2539/1, 2539/2, 2539/3, 2539/4, 2539/5, 2539/6, 2539/7, 2539/8, 2539/9, 2539/10, k.o. Gundinci.

AN 72 Staro guvno 2 (oznaka na karti: AN 72)
Rasprostranje: k.č. 2399/1, 2399/2, 2400, 2401/1, 2401/2, 2402/1, 2402/2, 2402/3, 2402/4, 2403/1, 2403/2, 2403/3, 2403/4, 2403/5, 2404/1, 2404/2, 2404/3, 2404/5, k.o. Gundinci

OBVEZNI PRILOZI II.

AN 73 Staro guvno 3 (oznaka na karti: AN 73)

Rasprostiranje: k.č. 2405/1, 2405/2, 2406/1, 2406/2, 2409/1, 2409/2, 2409/3, 2410, 2411/1, 2411/2, k.o. Gundinci.

AN 74 Jelas (oznaka na karti: AN 74)

Rasprostiranje: k.č. 2262, 2263, 2264/2, 2270, 2271, 2272/1, 2272/2, 2273/1, 2273/2, 2273/3, 2273/4, 2273/5, 2273/6, 2273/7, 2376, 2377, 2378, 2379, 2380, 2381/1, 2381/2, 2382, 2383, 2384, 2385, 2386, 2387/1, 2387/2, 2387/3, 2387/4, 2388, 2389, 2390/1, 2390/2, 2390/3, 2391/1, 2391/2, 2391/3, 2392/1, 2392/2, 2392/3, 2393/1, sve k.o. Gundinci.

AN 75 Mekote – Đurenice (oznaka na karti: AN 75)

Rasprostiranje: k.č. 2224/1, 2224/2, 2224/3, 2225, 2226/1, 2226/2, 2226/3, 2227/1, 2227/2, 2227/3, 2227/4, 2228/1, 2228/2, 2228/3, 2228/4, 2228/5, 2228/6, dio 2229, dio 2230, 2236, 2238/1, 2238/2, 2239/1, 2239/2, 2239/3, 2240/1, 2240/3, 2241/1, 2241/2, 2242/1, 2242/2, 2243, 2249, dio 2250, 2253, 2259/1, 2259/2, 2260/1, 2260/2, 2260/3, 2260/4, 2260/5, k.o. Gundinci.

AN 76 Đurenica (oznaka na karti: AN 76)

Rasprostiranje: k.č. 2147/1, 2147/2, 2147/3, 2147/4, 2148/1, 2148/2, 2149/1, 2149/2, 2149/3, 2150, 2151, 2151/3, 2152/1, 2152/2, 2152/3, 2154, 2155/1, 2155/2, 2156/1, 2156/2, dio 2157, dio 2158, 2231/1, 2231/2, 2231/3, 2231/4, 2232/1, 2232/2, 2232/3, 2233/1, 2233/2, 2234/1, 2234/2, 2234/3, k.o. Gundinci

AN 77 Brišće – Brišćevica (oznaka na karti: AN 77)

Rasprostiranje: k.č. 2135, 2137/1, 2137/2, 2138, 2139, 2140, 2144/1, 2144/2, 2144/3, 2144/4, k.o. Gundinci.

AN 78 Brišće – Gradina (oznaka na karti: AN 78)

Rasprostiranje: k.č. 2074, 2075/1, 2075/2, 2076, 2077, 2113/1, 2113/2, 2113/3, 2114/1, 2114/2, 2114/3, 2115/1, 2115/2, 2116/1, 2116/2, 2116/3; 2078, 2108/1, 2108/2, 2108/3, 2109/1, 2109/2, 2110/1, 2110/2, 2110/3, 2110/4, 2111/1, 2111/2, 2111/3, 2112/1, 2112/2, k.o. Gundinci.

OPĆINA VELIKA KOPANICA**AN 79 Selište (oznaka na karti: AN 79)**

Rasprostiranje: k.č. 1128, 1129, 1130/1, 1130/2, 1131/1, 1131/2, 1131/3, 1131/4, 1131/5, 1131/6, 1131/1, 1131/1, 1131/1, 1131/1, 1131/1, 1131/1, 1131/1, 1253/1, 1253/2, 1253/3, 1253/4, 1254, 1254/1, 1254/2, 1254/3, 1261/1, 1261/2, 1261/3, 1261/4, 1262, 1263, 1266, 1267, 1268, 1269, 1270, k.o. Beravci.

AN 80 Godevo 2 (oznaka na karti: AN 80)

Manji dio lokaliteta nalazi se na području Općine Kopanica, dok je veći na području Općine Sikirevci.

OPĆINA SIKIREVCI**AN 80 Godevo 2 (oznaka na karti: AN 80)**

Rasprostiranje: k.č. 1271/1, 1271/2, 1271/3, 1271/4, 1273, 1271/1, 1274, 1275, 1276, 1277/1, 1277/2, 1277/3, 1283, 1284, 1369, 1370, 1378, sve k.o. Beravci; k.č. 52, 53, 54/1, 54/2, 54/3, 54/4, 54/5, 54/6, 54/7, 54/8, 55, dio 56, dio 57, 58, 59, 60, 61, 62, 63/1, 63/2, 64/1, 64/2, 66, 67/1, 67/2, 68/1, dio 83, dio 84, dio 91, dio 92, 98/1, 98/2, sve k.o. Jaruge.

AN 81 Godevo 1 (oznaka na karti: AN 81)

Rasprostiranje: k.č. 34/2, 35/2, 36/3, 36/4, 37/2, 38/2, 39/2, 40/2, 41/2, 41/3, 41/4, k.o. Jaruge.

AN 84 Krnjice 1 (oznaka na karti: AN 84)

Rasprostiranje: k.č. 23/1, 23/2, 24/1, 24/2, 25/1, 25/2, 25/3, 26/1, 26/2, 26/3, 27, 28/1, 28/2, 28/3, 28/4, 28/5, 28/6, 28/7, k.o. Jaruge.

AN 85 Krnjice 2 (oznaka na karti: AN 85)

Rasprostiranje: k.č. 9, 10, 11/1, 11/2, 11/3, 11/4, 11/5, 11/6, 12, 13/1, 13/2, 13/3, 14, 15, 16, 17, 18, 19, 173/1, 173/2, 173/3, 173/4, 173/5, 173/6, 173/7, 173/8, 173/9, 173/10, 173/11, 173/12, 173/13, 173/14, 174/1, 174/2, 175/1, 175/2, 175/3, 175/4, 175/5, 175/6, 176, 177/1, 177/2, 177/3, 178/1, 178/2, 181/1, 181/2, 181/3, 181/4, 181/5, 181/6, 190, 191, 193/1, 193/2, 194, k.o. Jaruge.

AN 86 Krnjice 3 (oznaka na karti: AN 86)

Rasprostiranje: k.č. 183, 185/1, 185/2, 185/3, sve k.o. Jaruge.

AN 87 Ostrovo 1 (oznaka na karti: AN 87)

Rasprostiranje: k.č. dio 184, 187, 188, 189/1, 189/2, 189/3, 192/1, 192/2, 192/3, 197, 198/1, 198/2, 198/3, 198/4, 199, 200/1, 200/2, 204/1, dio 207, k.o. Jaruge.

AN 88 Ostrovo 4 (oznaka na karti: AN 88)

Rasprostiranje: k.č. 186, 573/3, 573/4, 573/6, sve k.o. Jaruge.

AN 89 Ostrovo 2 (oznaka na karti: AN 89)

Rasprostiranje: k.č. dio 8, dio 146, 213, 214, dio 215, 216, 217, 218, 219, 322/1, 322/2, 322/4, 322/5, 322/7, 323/1, 323/2, dio 325, k.o. Jaruge.

AN 90 Ostrovo 3 (oznaka na karti: AN 90)

Rasprostiranje: k.č. 211/1, 211/2, 211/3, 211/4, 211/5, 211/6, 211/7, 211/8, 211/9, 212, k.o. Jaruge.

AN 93 Tvorione 1 (oznaka na karti: AN 93)

Rasprostiranje: k.č. 221/1, 221/2, 222/1, 222/2, 222/3, 222/4, 222/5, 222/6, 222/7, 222/8, 222/9, 223, k.o. Jaruge.

AN 94 Tvorione 2 (oznaka na karti: AN 94)

Rasprostiranje: k.č. dio 8, 235, 236, 237/1, 237/2, 238/1, 238/2, 312, 313/1, 313/2, k.o. Jaruge.

AN 95 Lipice (oznaka na karti: AN 95)

Rasprostiranje: k.č. 253/1, 253/2, 254, 255/1, 255/2, 256, 257, 258, 259, 260, k.o. Jaruge.

AN 96 Selišta (oznaka na karti: AN 96)

Rasprostiranje: k.č. 286/1, 287/1, 288/1, 288/2, 288/3, 289/1, 290/1, dio 291, dio 292, 293, 294, 295/1, 295/2, 296/1, 296/2, 296/3, 296/4, 297/1, 297/2, 298, 299/1, 299/2, 299/3, 301, 302/1, 302/2, 302/3, 302/4, 303, 304, 305, 306/1, 306/2, 307, 308, 309, 327/1, 327/3, 327/4, 328/1, 329/1, sve k.o. Jaruge.

Za sve navedene lokalitete u zoni s izravnim utjecajem, sustav mjera zaštite obuhvaća probna arheološka istraživanja kojima će se odrediti opseg zaštitnih arheoloških istraživanja, dokumentiranja i konzervacije nalaza i nalazišta.

b) zona s neizravnim utjecajem

OPĆINA SIKIREVCI**AN 82 Godevo – Berava (oznaka na karti: AN 82)**

Rasprostiranje: k.č. 100/1, 100/2, 100/3, 100/4, 100/5, 100/6, 101, 102, 103, 104, 105/1, 105/2, 105/3, 105/4, 106, 107, 108/1, 108/2, 109/1, 109/2, 110/1, 110/2, 110/3, 111/1, 111/2, 112/1, 112/2, 113/1, 113/2, 114/1, 114/2, 115/1, 115/2, 116/1, 116/2, 117/1, 117/2, 117/3, 117/4, 118/1, 118/2, 119/1, 119/2, 120/1, 120/2, 120/3, 120/4, dio 699, k.o. Jaruge.

Nositelj i koordinator izrade Plana:

Stručni izrađivači Plana:

PROSTORNI PLAN PODRUČJA POSEBNIH OBILJEŽJA VIŠENAMJENSKOG KANALA DUNAV - SAVA

MINISTARSTVO ZAŠTITE OKOLIŠA, PROSTORNOG UREĐENJA I GRADITELJSTVA

Ministarstvo zaštite okoliša, prostornog uređenja i graditeljstva - Zavod za prostorno planiranje i Zavod za prostorno planiranje d.d. Osijek

AN 83 Slivanje (oznaka na karti: AN 83)

Rasprostriranje: k.č. 28/1, 28/2, 28/3, 28/4, 29, 30/1, 30/2, 30/3, 32, 567, k.o. Jaruge.

AN 91 Mekotice – Ječmeništa (oznaka na karti: AN 91)

Rasprostriranje: k.č. 209, 210/1, 210/2, 210/3, dio 224, dio 225, 226, 227/1, 227/2, 228/1, 228/2, 228/3, dio 229, dio 230, 231/1, 231/2, 232/1, 232/2, 232/3, 232/4, 232/5, 233, 243, 244/1, 244/2, 245, 246/1, 246/2, 246/3, 246/4, 246/5, 247, 248, 249, 250, 251/1, 251/2, 261, 262/1, 262/2, 262/3, 262/4, 263/1, 263/2, 264, 265, 266, 267, 268, 269, 524/6, dio 525, 526/1, 526/2, 526/3, 526/5, dio 530, 531/1, 531/2, 531/3, 531/4, 531/5, 576, 577, sve k.o. Jaruge.

AN 92 Ljubice (oznaka na karti: AN 92)

Rasprostriranje: k.č. 559/1, 559/2, 559/3, 561/1, 561/2, 561/3, 561/4, 561/5, 561/6, 561/7, dio 560, 579/1, 579/2, 579/3, k.o. Jaruge.

AN 97 Polje 1 (oznaka na karti: AN 97)

Rasprostriranje: k.č. 460, 461/1, 461/2, 461/3, 461/4, 461/5, 461/6, dio 462, 463/1, 463/2, 463/3, 463/4, 469/3, 470/1, 470/2, 470/3, dio 471, 474/1, 474/2, 475, k.o. Jaruge.

AN 98 Polje 2 (oznaka na karti: AN 98)

Rasprostriranje: k.č. 593/1, 593/2, 593/3, 593/4, 594/1, 594/2, 594/3, 594/4, dio 597, dio 598, 600/1, 600/2, 600/3, 600/4, 600/5, 601, 602/1, 602/2, 602/3, 603/1, 603/2, 604, 605, k.o. Jaruge.

Ukoliko se na području navedenih lokaliteta u zoni s neizravnim utjecajem planiraju građevinski zahvati potrebno je provesti probna arheološka istraživanja kojima će se odrediti opseg zaštitnih arheoloških istraživanja, dokumentiranja i konzervacije nalaza i nalazišta.

Tijekom izvođenja zemljanih radova za potrebe izgradnje predmetne dionice na preostalom dijelu trase, izvan arheoloških lokaliteta potrebno je osigurati arheološki nadzor s ciljem utvrđivanja ugroženosti potencijalnih lokaliteta, a prema potrebi bit će provedena i zaštitna arheološka istraživanja.

Ukoliko bi arheološka istraživanja rezultirala značajnim nalazima koje je potrebno konzervirati i prezentirati postoji mogućnost i izmještanja trase kanala i drugih planiranih građevina na pozicijama takvih nalazišta.

Investitor je obavezan stručnim voditeljima arheoloških istraživanja dostaviti na uvid svu potrebnu tehničku dokumentaciju; idejno rješenje i glavni projekt, te njihove izvratke.

Troškove arheoloških istraživanja snosi investitor i obavezan je osigurati sve potrebne uvjete za njihovo neometano provođenje. Temeljem čl. 47. st. 1. Zakona o zaštiti i očuvanju kulturnih dobara (NN 69/99, 151/03, 157/03, 87/09 i 88/10), arheološka istraživanja i iskopavanja te arheološki nadzor mogu se obavljati samo uz odobrenje ovog Konzervatorskog odjela i sukladno odredbama Pravilnika o arheološkim istraživanjima (NN 102/10).

S poštovanjem,

Sastavio:

Petar Seletković, prof. povijesti i arheologije

P. Seletković

Dostaviti:

1. Naslovu
2. Pismohrana, ovdje



Nositelj i koordinator izrade Plana:

Stručni izrađivači Plana:

PROSTORNI PLAN PODRUČJA POSEBNIH OBILJEŽJA VIŠENAMJENSKOG KANALA DUNAV - SAVA

MINISTARSTVO ZAŠTITE OKOLIŠA, PROSTORNOG UREĐENJA I GRADITELJSTVA

Ministarstvo zaštite okoliša, prostornog uređenja i graditeljstva - Zavod za prostorno planiranje i Zavod za prostorno planiranje d.d. Osijek

10/05 2011 09:00 FAX 385 31 213 378

ZAVOD ZA PROSTORNO URED.
RZUPUG/ZAVOD

001
#2462 P.001 /001



REPUBLIKA HRVATSKA
MINISTARSTVO KULTURE

KLASA: 612-07/11-49/0289
URBROJ: 632-08-11-03
Zagreb, 28. travnja 2011.

REPUBLIKA HRVATSKA
531 - MINISTARSTVO ZAŠTITE OKOLIŠA,
PROSTORNOG UREĐENJA I GRADITELJSTVA

Primljeno:	05-05-2011				
Klasifikacijska oznaka:	350-01/11-01/67				
Uredbeni broj:	532-11-8				
Organi. jed.	01	Prilog	2	Vrijednost	

2073320

MINISTARSTVO ZAŠTITE OKOLIŠA,
PROSTORNOG UREĐENJA I
GRADITELJSTVA
Ulica Republike Austrije 20
10 000 ZAGREB

g. Branko Bačić, ministar

PREDMET: PPPPO višenamjenski kanal Dunav - Sava
- podaci, dostavljaju se

Veza Vaša KLASA: 350-01/11-01/67, URBROJ: 531-11-11-2

Poštovani,

vezano uz Vaš zahtjev pod gore navedenim brojem kojim tražite dostavu podataka za Nacrt konačnog prijedloga Prostornog plana područja posebnog obilježja višenamjenski kanal Dunav - Sava, u privitku dopisa Ministarstvo kulture dostavlja podlogu s traženim podacima u analognom i digitalnom obliku koju je izradio Državni zavod za zaštitu prirode, Zagreb, travanj 2011.

S poštovanjem



Dostaviti:

1. Naslovu (s privitkom)
2. Zavod za prostorno planiranje d.d., Vlj. P. Kolarčeva 5A, Osijek (s privitkom)
3. U spis predmeta, ovdje

Na znanje:

1. Državni zavod za zaštitu prirode, Trg Mažuranića 5, Zagreb

OBVEZNI PRILOZI II.

Nositelj i koordinator izrade Plana:

Stručni izrađivači Plana:

PROSTORNI PLAN PODRUČJA POSEBNIH OBILJEŽJA VIŠENAMJENSKOG KANALA DUNAV - SAVA

MINISTARSTVO ZAŠTITE OKOLIŠA, PROSTORNOG UREĐENJA I GRADITELJSTVA

Ministarstvo zaštite okoliša, prostornog uređenja i graditeljstva - Zavod za prostorno planiranje i Zavod za prostorno planiranje d.d. Osijek

10/05 2011 15:30 FAX 385 31 213 378
1.MAY.2011 16:27 3717104

ZAVOD ZA PROSTORNO URED.
M20PUG/ZAVOD

#2484 001 /002



REPUBLIKA HRVATSKA
MINISTARSTVO REGIONALNOG RAZVOJA,
ŠUMARSTVA I VODNOGA GOSPODARSTVA

10000 Zagreb, Trg kralja Petra Krešimira IV br. 1

UPRAVA ŠUMARSTVA
KLASA: 350-05/11-01/199
URBROJ: 538-07-1/0139-11-2
Zagreb, 21.travanj 2011. godine



REPUBLIKA HRVATSKA
531 - MINISTARSTVO ZAŠTITE OKOLIŠA,
PROSTORNOG UREĐENJA I GRADITELJSTVA

Primijeno: 06-05-2011		
Klasifikacijska oznaka: 350-07/11-01/67		
Uredbeni broj: 538-11-9		
Organ, jed:	Prilog: 1	Vrijadnost:

2074307

HRVATSKE ŠUME d.o.o.
Direkcija- Služba za ekologiju
Lj. F. Vukotinovića 2
10 000 Zagreb

Predmet: PPPPO višenamjenski kanal Dunav - Sava
- podaci, traže se

Glede gore navedenog molimo da dostavite podatke vezano za predmetni zahvat u prostoru kojim su obuhvaćene šume i šumska zemljišta, a sukladno dopisu Ministarstva zaštite okoliša, prostornog uređenja i graditeljstva pod brojem: KLASA: 350-01/11-01/67; URBROJ: 531-11-11-5, od dana 5. travnja 2011.

PO OVLAŠTENJU
POTPREDSJEDNIKA VLADE I MINISTRA
REGIONALNOG RAZVOJA, ŠUMARSTVA I
VODNOG GOSPODARSTVA



U prilogu:
- kao u tekstu

Na znanje:

1. Ministarstvo zaštite okoliša,
Prostornog uređenja i graditeljstva
Ulica Republike Austrije 20, 10 000 Zagreb
2. Uprava šuma Podružnica Vinkovci
Trg bana Josipa Šokčevića 20, 32100 Vinkovci
3. Uprava šumarstva – ovdje,
4. Pismohrana.

OBVEZNI PRILOZI II.

Nositelj i koordinator izrade Plana:

Stručni izrađivači Plana:

PROSTORNI PLAN PODRUČJA POSEBNIH OBILJEŽJA VIŠENAMJENSKOG KANALA DUNAV - SAVA

MINISTARSTVO ZAŠTITE OKOLIŠA, PROSTORNOG UREĐENJA I GRADITELJSTVA

Ministarstvo zaštite okoliša, prostornog uređenja i graditeljstva - Zavod za prostorno planiranje i Zavod za prostorno planiranje d.d. Osijek

23.05.2011 12:43 3/1/104

MZOPUG/ZAVOD

#2514 P.001 /001

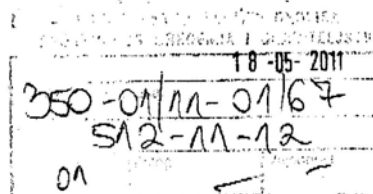


REPUBLIKA HRVATSKA
MINISTARSTVO OBRANE
ZAGREB

UPRAVA ZA MATERIJALNE RESURSE

KLASA: 350-01/11-01/09
URBROJ: 61273-11-158

Zagreb, 16. 05. 2011



2083123

MINISTARSTVO ZAŠTITE OKOLIŠA,
PROSTORNOG UREĐENJA I GRADITELJSTVA
Ulica Republike Austrije 20
10000 ZAGREB

PREDMET: PPPPO višenamjenski kanal Dunav - Sava,
očitovanje, dostavlja se-

VEZA: Vaš akt: KLASA:350-01/11-01/67, URBROJ:531-11-11-3
od 05. travnja 2011.

Aktom iz veze predmeta zatraženo je mišljenje o Nacrtu konačnog prijedloga Prostornog plana područja posebnih obilježja višenamjenskog kanala Dunav - Sava.

Temeljem odredbi članka 18. Zakona o obrani (NN broj 33/02 i 58/02) i Pravilnika o zaštitnim i sigurnosnim zonama vojnih objekata (NN broj 175/03), obavještavamo vas da zahvat predmetnog plana ne utječe na interese obrane te smo suglasni sa Nacrtom konačnog prijedloga PPPPO višenamjenski kanal Dunav - Sava.

S poštovanjem,

Z A UPRAVU:

DRŽAVNI TAJNIK

Mate Raboteg



Dostaviti:

- ① naslovu
- SNGiZO, na znanje
- pismohrana

Nositelj i koordinator izrade Plana: Stručni izrađivači Plana:	PROSTORNI PLAN PODRUČJA POSEBNIH OBILJEŽJA VIŠENAMJENSKOG KANALA DUNAV - SAVA MINISTARSTVO ZAŠTITE OKOLIŠA, PROSTORNOG UREĐENJA I GRADITELJSTVA Ministarstvo zaštite okoliša, prostornog uređenja i graditeljstva - Zavod za prostorno planiranje i Zavod za prostorno planiranje d.d. Osijek
---	--

C.5.) IZVJEŠĆA O PRETHODNIM I JAVNIM RASPRAVAMA – poseban prilog, pohranjen u arhivu Ministarstva zaštite okoliša, prostornog uređenja i graditeljstva, Zavod za prostorno planiranje.

Prva prethodna rasprava održana je 15.12.2006 u Zagrebu u Kongresnoj dvorani Ministarstva mora, turizma, prometa i razvitka.

Druga prethodna rasprava održana je 30.01.2007 u Vukovaru .

Javna rasprava objavljena je 30.04 / 01.05.2007. godine.

U sklopu javnog uvida koji je trajao od 09.05.2007. do 11.06.2007. održana su dva javna izlaganja:

- 15.05.2007. u velikoj vijećnici Vukovarsko srijemske županije, Županijska 9, Vukovar
- 16.05.2007. u velikoj vijećnici Brodsko-posavske županije, Ul. Petra Krešimira IV. br.11, Slavonski Brod.

U toku javnog uvida ukupno je evidentirano 59 primjedbi. Od toga je raspored broja primjedbi prema pojedinim subjektima i pojedincima sljedeći:

	Broj primjedbi
Općina Sikirevci	1
Zelena akcija Slavonski Brod	1
Hrvatske vode Slavonski Brod	1
Vukovarsko-srijemska županija	5
Grad Vinkovci	4
Euronatur	12
HEP (Vinkovci i Slavonski Brod)	2
Hrvatsko šumarsko društvo	6
Udruga zeleni san Vinkovci	1
Zelena akcija, Zagreb	11
Hrvatsko društvo za zaštitu ptica i prirode	11
Hrvatske ceste	1
Policijska uprava Brodsko-posavska	1
Privatne osobe	2
Ukupno:	59

Na pristigle primjedbe odgovoreno je na sljedeći način:

- Primjedba se prihvaća	13
- Primjedba se djelomično prihvaća	16
- Primjedba se ne prihvaća	15
- Primjedba se ne odnosi na Plan	7
- Daje se obrazloženje	8
Ukupno:	59

Nositelj i koordinator izrade Plana: Stručni izrađivači Plana:	PROSTORNI PLAN PODRUČJA POSEBNIH OBILJEŽJA VIŠENAMJENSKOG KANALA DUNAV - SAVA MINISTARSTVO ZAŠTITE OKOLIŠA, PROSTORNOG UREĐENJA I GRADITELJSTVA Ministarstvo zaštite okoliša, prostornog uređenja i graditeljstva - Zavod za prostorno planiranje i Zavod za prostorno planiranje d.d. Osijek
---	--

Ponovna javna rasprava o Prijedlogu Prostornog plana područja posebnih obilježja Višenamjenskog kanala Dunav – Sava objavljena je u Narodnim novinama br.66/11 od 15.lipnja 2011. godine, Vjesniku od 15.lipnja 2011. godine, na Radio Vukovaru i web stranici Ministarstva zaštite okoliša, prostornog uređenja i graditeljstva (<http://www.mzopu.hr/default.aspx?id=10849>). Posebne pismene obavijesti o ponovljenoj javnoj raspravi dostavljene su:

- tijelima i osobama određenim posebnim propisima koja su dala zahtjeve (podatke, planske smjernice i sl.) za izradu prostornog plana iz područja svog djelokruga,
- tijelima jedinica lokalne i područne (regionalne) samouprave, na čiji djelokrug mogu utjecati predložena rješenja prostornog plana.

Javni uvid u Prijedlog prostornog plana posebnih obilježja Višenamjenskog kanala Dunav - Sava održan je od 27. lipnja do 13. srpnja 2011. radnim danom, i to u:

- Vukovaru – u prostorijama Županije vukovarsko-srijemske, Županijska 9, od 11 do 14 sati
- Sikirevcima – prostorije općine Sikirevci, Ljudevita Gaja 12, od 11 do 14 sati.

Primjedbe i prijedlozi na prijedlog Prostornog plana mogli su se upisivati u knjigu primjedaba na mjestu održavanja javne rasprave za vrijeme njenog trajanja ili dostaviti nositelju izrade – Ministarstvu zaštite okoliša, prostornog uređenja i graditeljstva, 10 000 Zagreb, Republike Austrije 20, najkasnije 8 dana nakon završetka javne rasprave odnosno do 21. srpnja 2011.

Javno izlaganje prijedloga Prostornog plana u postupku ponovne javne rasprave održano je:

- u Vukovaru u velikoj vijećnici Županije vukovarsko-srijemske, Županijska 9, 27. lipnja 2011. u 12 sati
- u Slavonskom Brodu u velikoj vijećnici županije Brodsko-posavske, Ul. Petra Krešimira IV. 11. 28. lipnja 2011. u 13 sati.

Zbog različitih načina izražavanja stava prema dijelovima Plana i temama, od načelnih i konkretnih primjedbi do različitih mišljenja, upita i sugestija, Nositelj izrade i Izrađivač Plana daju sljedeće oblike očitovanja:

- **Prihvaća se** i navodi dio Plana u kojem se mijenja ili dopunjava
- **Primjedba se djelomično prihvaća**
- **Daje se tumačenje**
- **Ne prihvaća se** s obrazloženjem razloga neprihvaćanja.

U postupku druge ponovne javne rasprave o prijedlogu prostornog plana područja posebnih Višenamjenskog kanala Dunav – Sava dostavljene su 32 (tridestdvije) primjedbe na koje je odgovoreno sljedeće:

- Primjedba se prihvaća	27	
- Primjedba se djelomično prihvaća	2	
- Daje se tumačenje	2	
- Primjedba se ne prihvaća	1	
Ukupno:	32	

<p>Nositelj i koordinator izrade Plana: Stručni izrađivači Plana:</p>	<p style="text-align: center;">PROSTORNI PLAN PODRUČJA POSEBNIH OBILJEŽJA VIŠENAMJENSKOG KANALA DUNAV - SAVA</p> <p style="text-align: right;">MINISTARSTVO ZAŠTITE OKOLIŠA, PROSTORNOG UREĐENJA I GRADITELJSTVA</p> <p style="text-align: center;">Ministarstvo zaštite okoliša, prostornog uređenja i graditeljstva - Zavod za prostorno planiranje i Zavod za prostorno planiranje d.d. Osijek</p>
---	--

C.6.) EVIDENCIJA POSTUPKA IZRADE I DONOŠENJA PROSTORNOG PLANA

Izrada PPPPO VK Dunav-Sava započela je 2006. godine, sukladno Zakonu o prostornom uređenju ("Narodne novine", br. 30/94, 68/98, 35/99, 61/00, 32/02 i 100/04) i Programu Prostornog uređenja Republike Hrvatske ("Narodne novine", br. 50/1999.), a nastavljena sukladno **Zakonu o prostornom uređenju i gradnji** ("Narodne novine", br. 76/07, 38/09, 55/11).

U izradi Prostornog plana korištena je brojna dokumentacija i ostvarena suradnja sa stručnim timovima koji su radili na izradi Stručnih podloga, Studiji utjecaja na okoliš, geomehaničkim istraživanjima, zaštiti prirode i kulturne baštine.

U prvoj etapi izrade Plana tijekom 2006. i 2007. godine, zatraženi su podatci neophodni za izradu Plana od jedinica lokalne samouprave, ministarstava i državnih zavoda, pravnih osoba s javnim ovlastima, te korišteni Prostorni planovi uređenja gradova/općina za područja unutar obuhvata Plana, kao i Prostorni planovi Vukovarsko-srijemske i Brodsko-posavske županije.

PRETHODNA RASPRAVA

Prva prethodna rasprava održana je 15.12.2006. godine u Zagrebu u Kongresnoj dvorani Ministarstva mora, turizma, prometa i razvitka.

Druga prethodna rasprava održana je 30.01.2007 u Vukovaru.

Prihvaćene primjedbe s prethodnih rasprava ugrađene su u Nacrt prijedloga Plana.

JAVNA RASPRAVA

Javna rasprava objavljena je 30.04 / 01.05.2007. godine.

U sklopu javnog uvida koji je trajao od 09.05.2007. do 11.06.2007. održana su dva javna izlaganja:

- 15.05.2007. u velikoj vijećnici Vukovarsko srijemske županije, Županijska 9, Vukovar,
- 16.05.2007. u velikoj vijećnici Brodsko-posavske županije, Ul. Petra Krešimira IV. br.11, Slavonski Brod.

U toku javnog uvida ukupno je evidentirano 59 primjedbi. Od toga je raspored broja primjedbi prema pojedinim subjektima i pojedincima sljedeći:

	Broj primjedbi
Općina Sikirevci	1
Zelena akcija Slavonski Brod	1
Hrvatske vode Slavonski Brod	1
Vukovarsko-srijemska županija	5
Grad Vinkovci	4
Euronatur	12
HEP (Vinkovci i Slavonski Brod)	2

Nositelj i koordinator izrade Plana: Stručni izrađivači Plana:	PROSTORNI PLAN PODRUČJA POSEBNIH OBILJEŽJA VIŠENAMJENSKOG KANALA DUNAV - SAVA MINISTARSTVO ZAŠTITE OKOLIŠA, PROSTORNOG UREĐENJA I GRADITELJSTVA Ministarstvo zaštite okoliša, prostornog uređenja i graditeljstva - Zavod za prostorno planiranje i Zavod za prostorno planiranje d.d. Osijek
---	--

Hrvatsko šumarsko društvo	6
Udruga zeleni san Vinkovci	1
Zelena akcija, Zagreb	11
Hrvatsko društvo za zaštitu ptica i prirode	11
Hrvatske ceste	1
Policijska uprava Brodsko-posavska	1
Privatne osobe	2
Ukupno:	59

Na pristigle primjedbe odgovoreno je na sljedeći način:

- Primjedba se prihvaća	13
- Primjedba se djelomično prihvaća	16
- Primjedba se ne prihvaća	15
- Primjedba se ne odnosi na Plan	7
- Daje se obrazloženje	8
Ukupno:	59

Završetkom javne rasprave Izrađeno je Izvješće o javnoj raspravi.

Na temelju prihvaćenog Izvješća s javne rasprave, utvrđen je Nacrt konačnog prijedloga Plana.

Krajem 2010. godine, nastavljena je procedura donošenja PPPPO VK Dunav-Sava.

S obzirom da je u međuvremenu stupio na snagu Zakon o prostornom uređenju i gradnji ("Narodne novine", br. 76/07., 38/09. i 55/11.), sukladno čl. 79., čl. 93. i čl. 95., upućeni su zahtjevi za očitovanjem na materijal iz 2007. godine (Nacrt konačnog prijedloga) tijelima i osobama, kako bi se noveliralo stanje u prostoru, a za potrebe provođenja ponovljene javne rasprave (popis tijela i osoba koja su se očitovala, kao i kopije očitovanja, priloženi su u poglavlju „C.4. Zahtjevi i mišljenja iz članka 79. Zakona o prostornom uređenju i gradnji“).

Sukladno izrečenim posebnim zahtjevima, izvršene su izmjene materijala iz 2007. godine na sljedeći način:

1. TELE 2, za telekomunikacijske usluge, Zagreb

U okviru zahtjeva TELE 2 navodi se da su elektroničke komunikacije građevine i djelatnost od interesa za Republiku Hrvatsku, te se sukladno tome ovim Planom treba omogućiti izgradnja elektroničke komunikacijske mreže na promatranom prostoru. Osim toga, pojmovi u Planu se moraju uskladiti s terminologijom Zakona o elektroničkim komunikacijama (Narodne novine, br. 73/08).

Slijedom navedenog, u Planu su sve riječi "telekomunikacije" zamijenjene s riječima: „elektroničke komunikacije“ ili „elektronička komunikacijska infrastruktura i povezana oprema“.

S obzirom da se unutar zone zahvata ne dopušta postavljanje samostojećih antenskih stupova, postavljanje samostojećih antenskih stupova omogućava se u Kontaktnom području temeljem prostornih planova županija i posebnih propisa. Slijedom navedenog u Odredbama za provođenje izvršene su sljedeće izmjene:

<p>Nositelj i koordinator izrade Plana: Stručni izrađivači Plana:</p>	<p style="text-align: center;">PROSTORNI PLAN PODRUČJA POSEBNIH OBILJEŽJA VIŠENAMJENSKOG KANALA DUNAV - SAVA</p> <p style="text-align: right;">MINISTARSTVO ZAŠTITE OKOLIŠA, PROSTORNOG UREĐENJA I GRADITELJSTVA</p> <p style="text-align: center;">Ministarstvo zaštite okoliša, prostornog uređenja i graditeljstva - Zavod za prostorno planiranje i Zavod za prostorno planiranje d.d. Osijek</p>
---	--

Članak 67. se briše i zamjenjuje novim koji glasi:

Članak 67.

- (1) Samostojeće antenske stupove nije moguće graditi unutar "Zone zahvata kanala".
- (2) Izgradnja samostojećih antenskih stupova moguća je u "Kontaktom području", temeljem prostornih planova županija i posebnih propisa.

Članak 68. se briše i zamjenjuje novim koji glasi:

Članak 68.

- (1) Dopušteno je postavljanje osnovnih(baznih) postaja na građevinama (antenski prihvat) u "Zoni zahvata kanala", u suglasju s ishodenim posebnim uvjetima pravnih osoba s javnim ovlastima po posebnom propisu.

Članak 168. se briše i zamjenjuje novim koji glasi:

Članak 167.

Elektroničke komunikacije

- (1) Do izgradnje planiranog kanala sva postojeća elektronička komunikacijska infrastruktura i povezana oprema u "Kontaktom području" i "Zoni zahvata kanala" može ostati u dosadašnjoj funkciji, održavati se i po potrebi rekonstruirati, odnosno dograđivati u skladu s potrebama korisnika.

Na kartografskom prikazu su korigirani pojmovi temeljem Zakona o elektroničkim komunikacijama (pojam telekomunikacije u pojam elektroničke komunikacije), te su obrisane sve ranijim planom definirane planirane bazne (osnovne) postaje pokretne mreže, iz razloga što će gradnja samostojećih antenskih stupova i povezane opreme biti definirana prostornim planovima županija i posebnim propisima.

2. Vodovod grada Vukovara d.o.o., za vodoopskrbu i odvodnju, Vukovar

Vodovod grada Vukovara d.o.o. za vodoopskrbu i odvodnju, Vukovar stavio je primjedbe (prijedloge) vezane uz magistralni vodoopskrbni cjevovod C.S. Borovo naselje-lučki prilaz, te na postojeću odnosno planiranu vodoopskrbnu mrežu, a koja će biti presječena kanalom.

U dijelu odvodnje zahtijeva se ucrtavanje položaja trase glavnog spojnog kolektora Borovo naselje-Vukovar, odnosno vodove sustava odvodnje, a za postojeću odnosno planiranu mrežu odvodnje, koja će biti presječena kanalom Dunav-Sava osigurati zamjenske vodove.

Temeljem podataka s pristiglih CD-ova, podataka o Regionalnom vodoopskrbnom sustavu Istočne Slavonije, te prostorno planskoj dokumentaciji, a uz valoriziranje planirane namjene prostora obuhvata Višenamjenskog kanala Dunav-Sava, ucrtana je mreža vodoopskrbnog sustava, kolektorski vod odvodnje te pojedini vodovi obiju mreža. Također su dopunjene Odredbe za provođenje.

<p>Nositelj i koordinator izrade Plana: Stručni izrađivači Plana:</p>	<p>PROSTORNI PLAN PODRUČJA POSEBNIH OBILJEŽJA VIŠENAMJENSKOG KANALA DUNAV - SAVA</p> <p>MINISTARSTVO ZAŠTITE OKOLIŠA, PROSTORNOG UREĐENJA I GRADITELJSTVA Ministarstvo zaštite okoliša, prostornog uređenja i graditeljstva - Zavod za prostorno planiranje i Zavod za prostorno planiranje d.d. Osijek</p>
---	--

3. PLINACRO d.o.o., Zagreb

Tvrtka PLINACRO se očitovala zahtjevom za promjenom trase planiranog magistralnog plinovoda Vukovar-Osijek. Korekcija trase je prihvaćena dijelom, tj. na prolazu planiranog plinovoda uz planirano građevinsko područje luke Bršadin zadržana je dosadašnja trasa.

Zatražena je i dopuna Odredbi vezano na zaštitne koridore magistralnih plinovoda što je i ugrađeno u Plan.

4. Hrvatske ceste d.o.o., za upravljanje, građenje i održavanje državnih cesta

Prvi dio zahtjeva-potrebno je korigirati os ceste (obilaznica grada Vukovara) temeljem dostavljenih podataka, i u Odredbama za provođenje definirati zaštitni koridor-200m.

Drugi dio zahtjeva-potrebno je korigirati os ceste (brza cesta Nuštar-Vukovar) temeljem dostavljenih podataka, i u Odredbama za provođenje definirati zaštitni koridor-150m.

Treći dio zahtjeva-u Odredbama za provođenje definirati zaštitni pojas za državne ceste.

Na kartografskim prikazima korigirat će se navedene trase, temeljem podataka dobivenih od Hrvatskih cesta d.o.o. Zagreb.

U Odredbama za provođenje u članku 57. dodaju se novi stavci koji glase:

(4) Uz trasu planirane obilaznice Vukovara treba štiti koridor ukupne širine 200,0 m, a uz trasu planirane brze ceste Vukovar-Nuštar-Vinkovci-Županja treba štiti koridor ukupne širine 150,0 m. Navedeni koridori mjere se simetrično u odnosu na os planirane ceste.

(5) Za sve javne ceste koje prolaze područjem obuhvata PPPPO VKDS potrebno je poštivati zaštitni pojas uz ceste u skladu s posebnim propisom.

5. Vinkovački vodovod i kanalizacija d.o.o., Vinkovci

Vinkovački vodovod i kanalizacija stavio je zahtjeve vezane uz zaštitne zone izvorišta "Regionalno crpilište Istočna Slavonija" Sikirevci te vodove vodoopskrbnog sustava magistralnog značaja.

Nakon provjere, utvrđeno je da za regionalno crpilište nije donesena Odluka o zaštiti, te je u Plana prostor zaštite unesen kao zona preventivne zaštite.

Magistralni vodovi su provjereni i korigirani temeljem podataka s pristiglog CD-a, podataka o regionalnom vodoopskrbnog sustavu Istočne Slavonije, te prostorno planske dokumentacije.

6. JANAF d.d., Zagreb-2 zahtjeva

JANAF d.d. je dostavio prijedlog nove trase planiranog međunarodnog naftovoda PEOP na mjestu križanja s trasom kanala. Korekcija trase je prihvaćena i prikazana na grafičkom dijelu Plana.

Zatraženo ucrtavanje još jednog cjevovoda-višenamjenskog međunarodnog produktovoda za naftne derivate, nije prihvaćeno ali je kroz Odredbe za provođenje ostavljena mogućnost polaganja istog u koridoru planiranog PEOP-a.

<p>Nositelj i koordinator izrade Plana: Stručni izrađivači Plana:</p>	<p style="text-align: center;">PROSTORNI PLAN PODRUČJA POSEBNIH OBILJEŽJA VIŠENAMJENSKOG KANALA DUNAV - SAVA</p> <p style="text-align: center;">MINISTARSTVO ZAŠTITE OKOLIŠA, PROSTORNOG UREĐENJA I GRADITELJSTVA Ministarstvo zaštite okoliša, prostornog uređenja i graditeljstva - Zavod za prostorno planiranje i Zavod za prostorno planiranje d.d. Osijek</p>
---	--

7. INA d.d., SD Istraživanje i proizvodnja, Sektor istraživanja i proizvodnje nafte i plina za jugoistočnu Europu, Zagreb

INA d.d. je dostavila očitovanje kojim se traži ispravak netočno opisanih i ucrtanih cjevovoda kod plinsko-naftnog čvora Vrapčana-"MČS Vrapčana".

Prijedlog je usvojen, te su na grafičkom prilogu korigirane trase plinovoda Privlaka-Vrapčana-Vinkovci INA Trgovina i Vrapčana-Vinkovci INA Trgovina. Predložene promjene u trasi ovih vodova na mjestu križanja s Kanalom su obrađene i Odredbama za provođenje

8. HRVATSKE VODE, Vodnogospodarski odjel za vodno područje sliva Save, Zagreb

Hrvatske vode, vodno gospodarski odjel za vodno područje sliva Save, Zagreb zahtijevale su korekciju Odredbi za provođenje i to: članka 103., stavka (1); članka 171., stavka (2), kao i potrebu da se analizira utjecaj velikih voda kanala Dunav-Sava na zaobalnu odvodnju.

Zahtjevi, izuzev zadnjeg, su prihvaćeni i u suglasju s njima izvršile su se odgovarajuće izmjene.

Vezano za zadnju točku zahtjeva, podržava se provedba planiranih analiza koje je potrebno rješavati resornim studijama, no navedeno nije predmet Plana.

9. HEP-Operator prijenosnog sustava d.o.o., Prijenosno područje Osijek, Osijek

Zatraženo je ažuriranje podataka o elektroenergetskim građevinama prijenosa električne energije. Primjedba je prihvaćena te je izmijenjen tekstualni dio Plana te Odredbe za provođenje, isključivo u dijelu promjena dosadašnjih naziva vodova te u jednom slučaju promjena iz planiranog u postojeći DV (DV 110 kV Đakovo-Županja).

10. HEP-Operator distribucijskog sustava do.o.o., Elektra Vinkovci, Vinkovci

Zatraženo je ucrtavanje dodatnog dalekovoda KB 10(20) kV od Bršadina do postojeće TS 10(20) kV "Crna postaja" Nuštar, ukidanje predložene demontaže dijela DV 35 kV Cerna-Otok jugoistočno od Cerne, brisanje DV 10 kV Sikirevci-Beravci jer više ne postoji, te mogućnost izgradnje planirane TS 35/10(20) kV Prevodnica u Nuštru i na naponskoj razini od 110 kV alternativno.

Zatražene izmjene su prihvaćene i uvrštene u grafički i tekstualni dio Plana.

11. Plinara Istočne Slavonije

Očitovanje PIS-a je potvrda podataka iz postojećeg Plana, uz napomenu da je realiziran distribucijski plinovod na pravcu Vinkovci-Mirkovci.

12. HŽ INFRASTRUKTURA d.o.o., razvoj i građenje

U zahtjevu HŽ INFRASTRUKTURA (dopis 1.3.-786-2/11.T.H. od 30.03.2011 god.) navedeno je da je HŽ INFRASTRUKTURA suglasna s predloženim rješenjem rekonstrukcije željezničke pruge M303 na području Sikirevaca, s predloženim rješenjem rekonstrukcije željezničke pruge L210 na području Cerne, s predloženim rješenjem željezničke pruge M105 (uz prijedlog ukidanja odvojka od Vrapčane prema Mirkovcima), te suglasna s predloženim rješenjem nove trase željezničke pruge Vukovar-Borovo Naselje- Vukovar.

<p>Nositelj i koordinator izrade Plana: Stručni izrađivači Plana:</p>	<p style="text-align: center;">PROSTORNI PLAN PODRUČJA POSEBNIH OBILJEŽJA VIŠENAMJENSKOG KANALA DUNAV - SAVA</p> <p style="text-align: right;">MINISTARSTVO ZAŠTITE OKOLIŠA, PROSTORNOG UREĐENJA I GRADITELJSTVA</p> <p style="text-align: center;">Ministarstvo zaštite okoliša, prostornog uređenja i graditeljstva - Zavod za prostorno planiranje i Zavod za prostorno planiranje d.d. Osijek</p>
---	--

HŽ INFRASTRUKTURA nije suglasna s predloženim rješenjem rekonstrukcije željezničke pruge R105 Vinkovci-Drenovci-Državna granica (na području između Vinkovaca i Vrapčane), zatim ukazuju na problem nemogućnosti proširenja kolodvora Vukovar-Borovo Naselje za potrebe izgradnje primopredajne skupine kolosijeka za potrebe luke Vukovar na Dunavu, te navode potrebe za korekcijom naziva u tumaču znakovlja na karti 2.1. Promet.

Temeljem zahtjeva HŽ INFRASTRUKTURA u tekstu Plana izvršene su sljedeće korekcije:

U tekstu Plana u poglavlju 3.3.1. Prometni sustav, pod naslovom „Željeznički promet“ u podnaslovu „Željeznička pruga od značaja za međunarodni promet M601“ na kraju teksta dodaje se nova rečenica koja glasi: „U okviru prostora luke na Dunavu potrebno je osigurati primopredajnu skupinu kolosijeka u funkciji posluživanja luke.“

U podnaslovu „Željeznička pruga od značaja za regionalni promet R105 Vinkovci-Drenovci-državna granica-(Brčko)“ na kraju teksta dodaje se nova rečenica koja glasi: „Planom su omogućena i drugačija rješenja željezničkog čvorišta Vinkovci-Vrapčana.“

U tekstu Odredbi za provođenje, u članku 57. dodaju se novi stavci koji glase:

(6) Rješenje željezničkog čvorišta Vinkovci-Vrapčana potrebno je uskladiti s drugim prometnim sustavima i potrebama grada Vinkovaca. Na kartografskom prikazu 2.1. „Promet“ i br. 4 „Uvjeti uređenja Zone zahvata kanala s pripadajućim površinama i sustavima“ prikazan je „prostor za rješenje željezničkog čvorišta“ (označeno kružnicom), unutar kojega je moguće definirati rješenje željezničkog čvorišta Vinkovci-Vrapčana i drugačije od prikazanog na kartografskim prikazima.

(7) Na prostoru luke Vukovar (na Dunavu) potrebno je osigurati prostor za izgradnju primopredajne skupine kolosijeka.

Izmjene su ugrađene i na kartografskom prikazu 2.1. Promet:

- na Listu 2 ucrtan je prostor za rješenje željezničkog čvorišta Vinkovci-Vrapčana,
- u okviru tumača znakovlja izmijenjeni su sljedeći nazivi: „željeznička pruga za poseban promet“ u „industrijski kolosijek“, a u nazivu „magistralna pomoćna željeznička pruga od značaja za regionalni promet“ brišu se riječi „magistralna pomoćna“,
- na listu 2 obrisan je „krak“ u triangu iz smjera Vrapčane za Mirkovce (Tovarnik).

13. Vinkovački vodovod i kanalizacija

Vinkovački vodovod i kanalizacija d.o.o. je opetovano dostavio podatke na CD-u vezane uz magistralne vodove za područje svoje nadležnosti. Podaci su identični već dostavljenim uz prvobitni zahtjev, te je izmijenjen položaj vodova zapadno od Cerne i magistralnog voda od crpilišta Cerna do Vinkovaca, te vodova na području Vinkovci-Nuštar-Cerić.

14. Hrvatske vode, Zagreb

Hrvatske vode ponovile su zahtjev iz prvog dopisa uz dodatak zahtjeva za korekciju članka 116. Odredbi za provođenje.

Također su zahtijevale korekciju III zone sanitarne zaštite "Park" Nuštar i to na kartografskim prikazima 2.5. i 3.2a.

<p>Nositelj i koordinator izrade Plana: Stručni izrađivači Plana:</p>	<p style="text-align: center;">PROSTORNI PLAN PODRUČJA POSEBNIH OBILJEŽJA VIŠENAMJENSKOG KANALA DUNAV - SAVA</p> <p style="text-align: center;">MINISTARSTVO ZAŠTITE OKOLIŠA, PROSTORNOG UREĐENJA I GRADITELJSTVA</p> <p style="text-align: center;">Ministarstvo zaštite okoliša, prostornog uređenja i graditeljstva - Zavod za prostorno planiranje i Zavod za prostorno planiranje d.d. Osijek</p>
---	---

Oba zahtjeva su ocijenjena kao opravdana te ugrađena u Plan.

15. Republika Hrvatska, Ministarstvo kulture, Uprava za zaštitu kulturne baštine, Konzervatorski odjel u Slavonskom Brodu

Sukladno zahtjevu Ministarstva kulture, Uprave za zaštitu kulturne baštine, Konzervatorskog odjela u Slavonskom Brodu, u tekstualni i grafički dio Plana su ugrađeni podaci iz dostavljene KONZERVATORSKE PODLOGE ZA STUDIJU UTJECAJA NA OKOLIŠ ZA VIŠENAMJENSKI KANAL DUNAV-SAVA (Ministarstvo kulture, Uprava za zaštitu kulturne baštine, Zagreb, travanj 2008.). Izmjene se pretežito odnose na arheološke lokalitete i arheološke zone.

16. Republika Hrvatska, Ministarstvo kulture, Zagreb

Sukladno zahtjevu Ministarstva kulture, u tekstualni i grafički dio Plana su ugrađeni podaci iz dostavljenog elaborata „Podaci o vrstama, staništima, zaštićenim područjima i područjima Ekološke mreže RH mreže za potrebe izrade Prostornog plana područja posebnih obilježja Višenamjenskog kanala Dunav-Sava“ (Državni zavod za zaštitu prirode, Zagreb, travanj 2011).

Uz ugrađivanje podataka izrečenih u posebnim zahtjevima iz članka 79. Zakona o prostornom uređenju i gradnji, izvršene su i izmjene u smislu usklađivanja s prostorno-planskom dokumentacijom u sljedećim područjima:

1. Građevinska područja-u grafički i tekstualni dio Plana ugrađene su sljedeće izmjene:

- OPĆINA V. KOPANICA-u kontaktnom području Plana ugrađen je dio proizvodno-poslovne zone, sukladno IID PPUO
- OPĆINA SIKIREVCI-PPUO-om je utvrđeno građevinsko područje turističke zone koje se u manjem dijelu razlikuje od zone definirane Planom, ali se vezano na isto, u Odredbama za provođenje dodaje sljedeći tekst:

Iznimno je prostornim planom županije moguće na dijelu prostora utvrditi građevinska područja turističke, turističko ugostiteljske ili sportsko-rekreacijske namjene.

- OPĆINA TRPINJA-razgraničeno je područje luke i sportsko-rekreacijske namjene sukladno PPUO Tpinja
- OPĆINA CERNA-smanjeno je građevinsko područje Cerne unutar zone zahvata kanala sukladno PPUO Cerna, te korigirano građevinsko područje na granici s Andrijaševcima sukladno PPUO Cerna
- OPĆINA Nuštar-sukladno IID PPUO Nuštar, povećano je građevinsko područje gospodarske zone, povećano građevinsko područje naselja Nuštar, te na dijelu povećano, a dijelom smanjeno građevinsko područje naselja Marinci.

2. Promet

- U Općini Babina Greda postoji razlika lokacije jednog putnog prijelaza (most) preko višenamjenskog kanala.

<p>Nositelj i koordinator izrade Plana: Stručni izrađivači Plana:</p>	<p>PROSTORNI PLAN PODRUČJA POSEBNIH OBILJEŽJA VIŠENAMJENSKOG KANALA DUNAV - SAVA</p> <p>MINISTARSTVO ZAŠTITE OKOLIŠA, PROSTORNOG UREĐENJA I GRADITELJSTVA Ministarstvo zaštite okoliša, prostornog uređenja i graditeljstva - Zavod za prostorno planiranje i Zavod za prostorno planiranje d.d. Osijek</p>
---	--

Navedeno nije usklađivati jer je člankom 59. Odredbi, stavkom (2) omogućena izgradnja mostova koji nisu prikazani na kartografskom prikazu. Potreba za njihovom izgradnjom definirat će se stručnom podlogom.

- Neusklađenosti prometne mreže u Općini Nuštar i Trpinja ugrađene su u Plan kroz izmjenu trase planirane obilaznice Vukovara i brze ceste Vukovar-Nuštar-Vinkovci, definirane u okviru zahtjeva Hrvatskih cesta.

3. Vodoopskrba, odvodnja, vodno gospodarstvo

- **Općina Nuštar**-ucrtane su zone zaštite sukladno Izmjenama i dopunama PPUO Nuštar te su se uskladili magistralni vodovi vodoopskrbe.
- **Općina Trpinja**-usklađen je planirani magistralni vod Nuštar-Bršadin i vod od RVIS-a prema Bogdanovcima s planiranom namjenom prostora.
- **Općina Privlaka**-provjeren je položaj i značenje u ratu oštećene brane kod Trbušanaca, utvrđeno je da, iako HV ne računaju s tom građevinom, ona je prisutna i u skoroj se budućnosti neće korigirati.
- **Općina Andrijaševci**-izmijenjen je magistralni vod vodoopskrbe Cerna-Vinkovci
- **Općina Cerna**-kao i u općini Andrijaševci, izmijenjen je magistralni vod vodoopskrbe Cerna-Vinkovci
- **Brodsko-posavska županija**-ucrtan je magistralni vod vodoopskrbe od bunara crpilišta do mreže naselja Sikirevci, te ucrtana oznaka za izvorište kod lokacije izvorišta-crpilišta Sikirevci sukladno PPBPŽ.

Osim navedenih izmjena, na kartografskom prikazu je usklađena oznaka za izvorište s Pravilnikom o sadržaju, mjerilima kartografskih prikaza, obveznim prostornim pokazateljima i standardu elaborata prostornih planova (Narodne novine, br. 106/98, 39/04, 45/04).

U vremenu od prve rasprave do ponovne javne rasprave izrađena je Procjena utjecaja na okoliš zahvata: Višenamjenski kanal Dunav-Sava (Rješenje Ministarstva zaštite okoliša, prostornog uređenja i graditeljstva, 18.veljače 2011.), te su, temeljem rješenja Ministarstva zaštite okoliša, prostornog uređenja i graditeljstva, u Odredbe za provođenje ugrađene mjere zaštite:

- Za cjeloviti šumski kompleks kojega Višenamjenski kanal Dunav-Sava presijeca potrebno je osigurati održavanje minimalnih dopuštenih srednjih godišnjih razina podzemne vode u skladu s posebnim uvjetima.
- Rubove šume sanirati biološkim inženjeringom odmah po izgradnji kanala zbog sprječavanja stanišnih promjena u sastojini. Pri tome koristiti domaće vrste drveća i grmlja.
- Nastaviti započeti program praćenja vezano za šume u zaobalju kanala prema programu kojim treba utvrditi: prihvatljivi režim podzemnih voda sa stajališta održanja šumskih ekosustava u zaobalju VKDS-a, melioracijsku ulogu višenamjenskog kanala Dunav-Sava na šumske ekosustave u zaobalju i ekonomska interpretacija promjena u šumskim ekosustavima za različite stupnjeve zaštite zaobalja VKDS-a.“

Nositelj i koordinator izrade Plana: Stručni izrađivači Plana:	PROSTORNI PLAN PODRUČJA POSEBNIH OBILJEŽJA VIŠENAMJENSKOG KANALA DUNAV - SAVA MINISTARSTVO ZAŠTITE OKOLIŠA, PROSTORNOG UREĐENJA I GRADITELJSTVA Ministarstvo zaštite okoliša, prostornog uređenja i graditeljstva - Zavod za prostorno planiranje i Zavod za prostorno planiranje d.d. Osijek
---	--

PONOVNA JAVNA RASPRAVA

Ponovna javna rasprava o Prijedlogu Prostornog plana područja posebnih obilježja Višenamjenskog kanala Dunav – Sava objavljena je u Narodnim novinama br.66/11 od 15.lipnja 2011. godine, Vjesniku od 15.lipnja 2011. godine, na Radio Vukovaru i web stranici Ministarstva zaštite okoliša, prostornog uređenja i graditeljstva (<http://www.mzopu.hr/default.aspx?id=10849>).

Posebne pismene obavijesti o ponovljenoj javnoj raspravi dostavljene su:

- tijelima i osobama određenim posebnim propisima koja su dala zahtjeve (podatke, planske smjernice i sl.) za izradu prostornog plana iz područja svog djelokruga,
- tijelima jedinica lokalne i područne (regionalne) samouprave, na čiji djelokrug mogu utjecati predložena rješenja prostornog plana.

Javni uvid u Prijedlog prostornog plana posebnih obilježja Višenamjenskog kanala Dunav - Sava održan je od 27. lipnja do 13. srpnja 2011. radnim danom, i to u:

- Vukovaru – u prostorijama Županije vukovarsko-srijemske, Županijska 9, od 11 do 14 sati
- Sikirevci – prostorije općine Sikirevci, Ljudevita Gaja 12, od 11 do 14 sati.

Primjedbe i prijedlozi na prijedlog Prostornog plana mogli su se upisivati u knjigu primjedaba na mjestu održavanja javne rasprave za vrijeme njenog trajanja ili dostaviti nositelju izrade – Ministarstvu zaštite okoliša, prostornog uređenja i graditeljstva, 10 000 Zagreb, Republike Austrije 20, najkasnije 8 dana nakon završetka javne rasprave odnosno do 21. srpnja 2011.

Javno izlaganje prijedloga Prostornog plana u postupku javne rasprave održano je:

- u Vukovaru u velikoj vijećnici Županije vukovarsko-srijemske, Županijska 9, 27. lipnja 2011. u 12 sati
- u Slavonskom Brodu u velikoj vijećnici županije Brodsko-posavske, Ul. Petra Krešimira IV. 11. 28. lipnja 2011. u 13 sati.

Zbog različitih načina izražavanja stava prema dijelovima Plana i temama, od načelnih i konkretnih primjedbi do različitih mišljenja, upita i sugestija, Nositelj izrade i Izrađivač Plana daju sljedeće oblike očitovanja:

- **Prihvaća se** i navodi dio Plana u kojem se mijenja ili dopunjava
- **Primjedba se djelomično prihvaća**
- **Daje se tumačenje**
- **Ne prihvaća se** s obrazloženjem razloga neprihvatanja.

U postupku druge ponovne javne rasprave o prijedlogu prostornog plana područja posebnih Višenamjenskog kanala Dunav – Sava dostavljene su 32 (tridestdvije) primjedbe na koje je odgovoreno sljedeće:

- Primjedba se prihvaća	27
- Primjedba se djelomično prihvaća	2
- Daje se tumačenje	2
- Primjedba se ne prihvaća	1
Ukupno:	32

<p>Nositelj i koordinator izrade Plana: Stručni izrađivači Plana:</p>	<p style="text-align: center;">PROSTORNI PLAN PODRUČJA POSEBNIH OBILJEŽJA VIŠENAMJENSKOG KANALA DUNAV - SAVA</p> <p style="text-align: center;">MINISTARSTVO ZAŠTITE OKOLIŠA, PROSTORNOG UREĐENJA I GRADITELJSTVA</p> <p style="text-align: center;">Ministarstvo zaštite okoliša, prostornog uređenja i graditeljstva - Zavod za prostorno planiranje i Zavod za prostorno planiranje d.d. Osijek</p>
---	---

C.7.) SAŽETAK ZA JAVNOST

Potreba izgradnje višenamjenskog kanala Dunav-Sava definirana je Strategijom prostornog uređenja Republike Hrvatske.

Izrada Prostornog plana područja posebnih obilježja definirana je Programom prostornog uređenja Republike Hrvatske ("Narodne novine", br. 50/1999.).

Prostornim planom područja posebnih obilježja višenamjenskog kanala Dunav-Sava određuje se položaj kanala i pratećih sustava u prostoru, uvjeti i mjere za izgradnju kanala, uređenje i zaštitu prostora.

Planom se usklađuju planske mjere uređenja i korištenja prostora iz planova užih područja s odrednicama ovog Plana.

Gradnjom kanala i pratećih sustava uređuje se pripadajući i okolni prostor tako da se osigura prometna i gospodarska funkcija kanala, te što više očuvaju bitne značajke i vrijednosti prostora i omogućiti daljnji razvoj naselja i djelatnosti usklađeno s elementima kanala i infrastrukture unutar prostora kanala i šireg područja.

Ovim Planom obuhvaćeno područje razgraničeno je prema namjeni i drugim obilježjima na: prostore za izgradnju kanala i infrastrukture, prostore za razvoj i uređenje naselja i prostora izvan naselja, te na područja posebnih uvjeta korištenja i zaštite prostora.

U izradi Prostornog plana korištena je brojna dokumentacija, te ostvarena suradnja sa stručnim timovima koji su istovremeno radili na izradi Idejnog projekta, Studije utjecaja na okoliš i geomehničkim istraživanjima.

U izradi Plana korišteni su Prostorni planovi uređenja gradova/općina na području kojim prolazi kanal.

Osnovne funkcije kanala Dunav-Sava

Višenamjenski značaj budućeg kanala sadržan je u njegove tri glavne funkcije: navodnjavanje, plovidba i odvodnja, te nizu sporednih. Strateški je cilj navodnjavanja 33.000 ha poljoprivrednog zemljišta.

Razgraničenje-Prostorne cjeline

U prostornom i funkcionalnom smislu područje obuhvaćeno Planom razgraničeno je na tri PROSTORNE cjeline:

- "Koridor višenamjenskog kanala",
- "Zona zahvata kanala" i
- "Kontaktno područje".

<p>Nositelj i koordinator izrade Plana: Stručni izrađivači Plana:</p>	<p style="text-align: center;">PROSTORNI PLAN PODRUČJA POSEBNIH OBILJEŽJA VIŠENAMJENSKOG KANALA DUNAV - SAVA</p> <p style="text-align: right;">MINISTARSTVO ZAŠTITE OKOLIŠA, PROSTORNOG UREĐENJA I GRADITELJSTVA</p> <p style="text-align: center;">Ministarstvo zaštite okoliša, prostornog uređenja i graditeljstva - Zavod za prostorno planiranje i Zavod za prostorno planiranje d.d. Osijek</p>
---	--

Koridor višenamjenskog kanala obuhvaća prostor za izgradnju punog profila višenamjenskog kanala i pratećih građevina neposredno vezanih uz kanal.

Pod pojmom "**Zona zahvata kanala**" podrazumijeva se prostor namijenjen za izgradnju kanala te pratećih sadržaja i sustava, kao što su: poprečni presjek kanala, obale i nasipi, luke i pristaništa, hidrotehnički objekti i postrojenja, deponije iskopanog materijala, infrastruktura, i onih koje se izvode radi promjena u prostoru nastalih izvedbom kanala.

Prostori unutar "Zone zahvata kanala", a odnose se na sustav kanala i pratećih objekata, određeni su načelno na kartografskom prikazu br. 4., a preciznije će se odrediti dokumentacijom za realizaciju.

Pod pojmom "**Kontaktno područje**" podrazumijeva se prostor između granice "Zone zahvata kanala" i granice obuhvata Plana.

Prostori unutar "Kontaktnog područja", označeni na kartografskom prikazu br. 1. "Korištenje i namjena prostora", mogu se detaljnije razgraničiti u Prostornim planovima uređenja općina/gradova.

Prostori za razvoj i uređenje površina naselja i površina izvan naselja prikazani u ovom Planu mogu se proširivati i mijenjati u PPUO/G unutar "Kontaktnog područja".

Teritorijalna podjela

Trasa planiranog višenamjenskog kanala prolazi područjem dvije županije:

- Vukovarsko-srijemske i
- Brodsko-posavske,

te 12 jedinica lokalne samouprave. Od toga su dva grada: Vukovar i Vinkovci i deset općina: Trpinja, Bogdanovci, Nuštar, Privlaka, Andrijaševci, Cerna, Babina Greda, Gundinci, Velika Kopanica i Sikirevci. Prostornim planom je obuhvaćeno 12324,40 ha od čega 1.260,27 ha čini područje za izgradnju kanala i pratećih objekata (Koridor višenamjenskog kanala).

Opis trase

Duljina trase višenamjenskog kanala između Save i Dunava iznosi 61,4 km. Stacionaža kanala počinje u Vukovaru kod dunavskog km 1334+700, a završava u Slavanskom Šamcu kod savskog kilometra 310+750. Što se tiče hidrografije, trasa većim dijelom prati postojeće vodotoke: Vuku, Bosut, Biđ i Konjsko. Gotovo sva će biti u iskopu. Pretežni dio trase prolazi niskim poljoprivrednim i šumovitim krajolikom. Kanal će presjeći hrvatsko Podunavlje i Posavlje, te je potrebno osigurati povezivanje razdvojenog prostora izgradnjom više od dvadeset mostova i mnoštvom kabelskih i cijevnih vodova.

Početak trase kanala Dunav-Sava je na 1334+700 km rijeke Dunav, na nizvodnom dijelu postojećeg dunavskog pristaništa. U nastavku kanal prolazi prirodnom depresijom uz sjeverozapadni rub naselja Lužac i nakon prolaza šumom Đergaj ulazi u dolinu rijeke Vuke, kojom ide sve do 10,0 km, gdje je planirana brodska prevodnica. Od 5,0-10,0 km kanala predviđen je na sjeverozapadnoj obali smještaj nove luke Vukovar. Planirana luka nalazi se u režimu voda Dunava.

<p>Nositelj i koordinator izrade Plana: Stručni izrađivači Plana:</p>	<p style="text-align: center;">PROSTORNI PLAN PODRUČJA POSEBNIH OBILJEŽJA VIŠENAMJENSKOG KANALA DUNAV - SAVA</p> <p style="text-align: right;">MINISTARSTVO ZAŠTITE OKOLIŠA, PROSTORNOG UREĐENJA I GRADITELJSTVA</p> <p style="text-align: center;">Ministarstvo zaštite okoliša, prostornog uređenja i graditeljstva - Zavod za prostorno planiranje i Zavod za prostorno planiranje d.d. Osijek</p>
---	--

Nakon dunavske prevodnice od km 10 do km 18 trasa prolazi vododjelnicom (Nuštarska greda kod mjesta Nuštar i Cerić). To je ujedno i područje s najvišim terenom s visinskim kotama između +85 i +98 m.n.m., pa najveća dubina iskopa iznosi 22 m. Kanal ovom dionicom prolazi kroz geološki različito područje, no dominiraju naslage lesa.

U nastavku, kanal ide koritom rijeke Bosut, prolazi kroz prokop Bazjaš, te koritom Bosuta do naselja Cerna. Kroz Cernu kanal prolazi koritom Bosut i Biđa, a zbog prostornih ograničenja na tom dijelu kanala primijenjeni su minimalni elementi horizontalnog vođenja trase.

Na izlasku iz Cerne kanal napušta korito Biđa, te dijelom koristi trasu kanala Istočna Berava. Nakon toga, kanal prolazi kroz veći šumski kompleks i ulazi u poljoprivredno područje koje se pruža sve do ulaza u rijeku Savu. Zbog prostornih ograničenja, koje uvjetuje planirano regionalno vodocrpilište Babina Greda, trasa kanala u tom dijelu ima nešto usiljeniji tok uz primjenu horizontalnog radijusa $R=1.000,0$ m. Nakon prolaza ispod autoceste Zagreb-Lipovac kanal ulazi u rijeku Savu uz istočni rub naselja Jaruge.

Zadnjih 1,2 km kanala je spoj savske prevodnice i Save. Kota nivelete dna kanala je tu uvjetovana savskim dnom i postavljena je na visinsku kotu +74,5 m.n.m. Niveleta je horizontalna. Vodno lice je jednako kao i vodno lice Save, što znači da značajno varira tokom vremena kako varira i savsko.

Razina vode na dionici kanala između prevodnica je gotovo stalna na +80 m.n.m., a samo u vremenu pojave velikih voda njezina kota povisit će se za najviše 2,0 m. Minimalna dubina vode je 4,0 m. Na ovoj dugoj dionici ima više poddionica.

Nagib pokosa trapeznog profila plovnog korita u pravcu je $m=1:2$ do $m=1:3$.

Klasa vodnog puta

Klasifikacija europskih plovnih rijeka i kanala definirana je 1996. godine u Genevi kad je objavljen Europski ugovor o glavnim unutarnjim plovnim putevima od međunarodnog značenja (AGN). Hrvatska je AGN potpisala 1997, a Ugovor je stupio na snagu 1999. godine. Prema Ugovoru u sustav Europskih međunarodnih plovnih puteva uvršten je budući višenamjenski kanal Dunav-Sava.

Novi međunarodni plovni kanal, prema AGN ugovoru mora imati Vb klasu vodnog puta. Stoga se budući plovni kanal Dunav-Sava mora graditi na Vb klasu vodnog puta. Klasa vodnog puta određuje navigacijske značajke plovila, plovnog vodotoka i plovidbenih građevina.

Trasa položena dolinom Vuke nalazi se u vodnom režimu Dunava, a na ostalim područjima ona je u vodnom režimu kanala. Zadnjih 1,5 km kanala u savskom je režimu. Tri različita režima odijeljena su pomoću dvije ustave s brodskim prevodnicama. Pretežni dio vremena vodostaji Save su viši, a vodostaji Dunava niži od stalnog vodostaja u kanalu tako da je generalni smjer tečenja od Save prema Dunavu. No rijetko je moguć i obrnuti smjer. Stalni vodostaj u kanalu iznosi +80 m.n.m. što odgovara niskom plovnom vodostaju. Kod provođenja velikih voda Biđ-Bosuta, kratkotrajni je vodostaj u kanalu mjestimično 1-2 m viši od stalne razine +80 m.n.m.

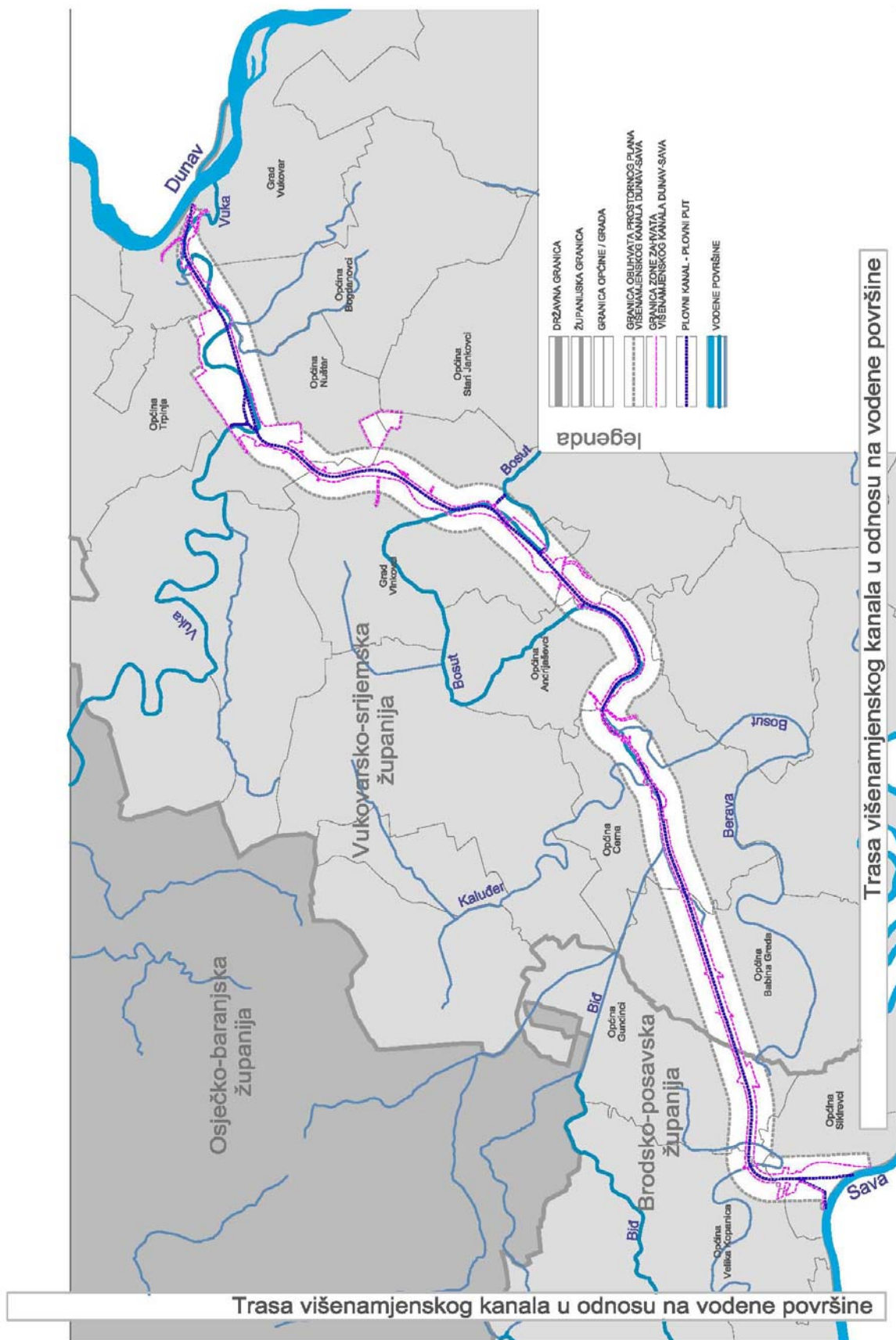
Nositelj i koordinator izrade Plana:

Stručni izrađivači Plana:

PROSTORNI PLAN PODRUČJA POSEBNIH OBILJEŽJA VIŠENAMJENSKOG KANALA DUNAV - SAVA

MINISTARSTVO ZAŠTITE OKOLIŠA, PROSTORNOG UREĐENJA I GRADITELJSTVA

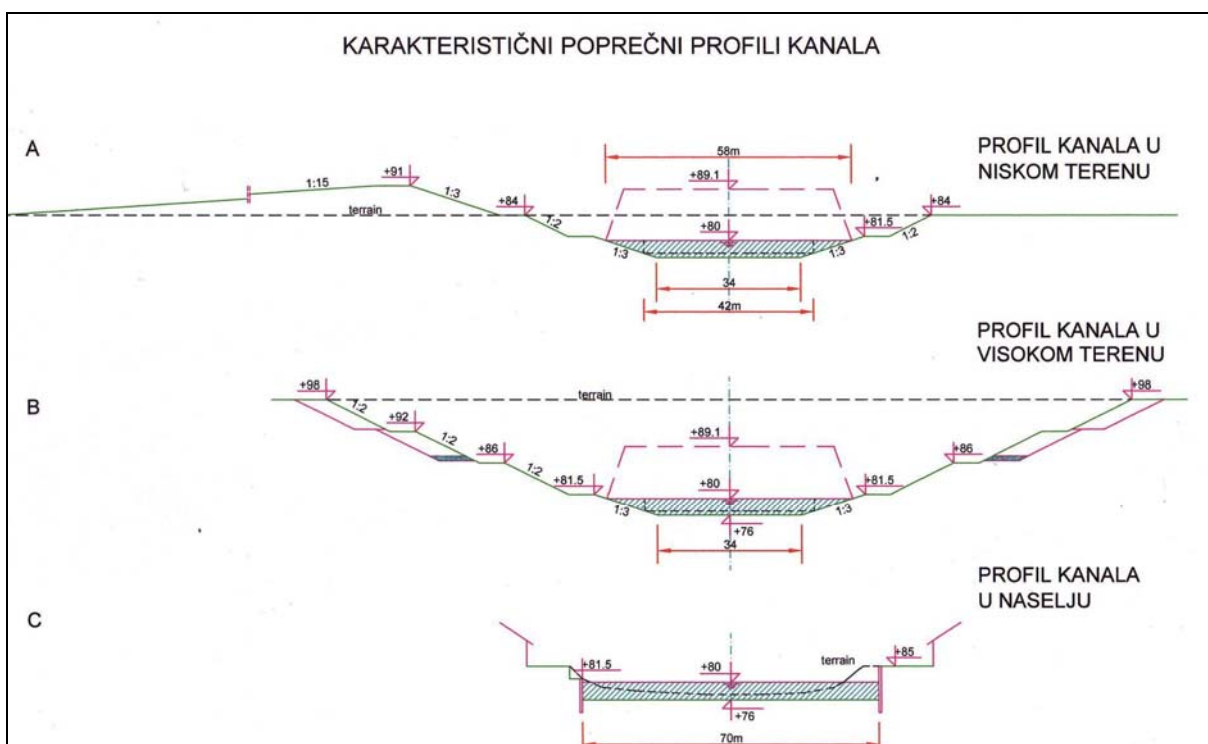
Ministarstvo zaštite okoliša, prostornog uređenja i graditeljstva - Zavod za prostorno planiranje i Zavod za prostorno planiranje d.d. Osijek



Parametri vodnog puta

Prema Vb klasi vodnog puta usvojeni su sljedeći parametri vodnog puta:

- potisnica Europa II nosivosti: 1.850 t,
- samohodni brod nosivosti: 2.000 t,
- gaz plovila: 2,8 m (te i prema 3,9 m),
- širina plovila: 11,4 m (za prevodnice 12,5 m),
- dužina krutog potiskivanog sastava: 185 m,
- minimalni radijus zavoja: 800 m,
- iznimni radijus zavoja: 650 m,
- slobodni profil ispod mostova: 9,1 m,
- dimenzije brodske prevodnice: 200x13x4,5 m,
- brzina plovidbe: 9 km/h



Luke i pristaništa

Na kanalu se planira izgradnja 5 luka i pristaništa:

- proširenje luke Vukovar u zoni ulaza kanala u Dunav,
- pristanište za potrebe lučke kapetanije, granične policije i carine u Vukovaru,
- nova luka Vukovar ("Bršadin"),
- luka "Trbušanci",
- pristanište "Cerna".

<p>Nositelj i koordinator izrade Plana: Stručni izrađivači Plana:</p>	<p style="text-align: center;">PROSTORNI PLAN PODRUČJA POSEBNIH OBILJEŽJA VIŠENAMJENSKOG KANALA DUNAV - SAVA</p> <p style="text-align: right;">MINISTARSTVO ZAŠTITE OKOLIŠA, PROSTORNOG UREĐENJA I GRADITELJSTVA</p> <p style="text-align: center;">Ministarstvo zaštite okoliša, prostornog uređenja i graditeljstva - Zavod za prostorno planiranje i Zavod za prostorno planiranje d.d. Osijek</p>
---	--

U okviru površina za izgradnju luka i pristaništa moguća je izgradnja sadržaja u funkciji luke i pristaništa, kao i skladišnih prostora otvorenog i zatvorenog tipa.

Moguće je formirati i druga pristaništa uz uvjete i suglasnost ustanove nadležne za vodni put na višenamjenskom kanalu Dunav-Sava, ali se uz njih dopušta gradnja samo sadržaja u funkciji pristaništa.

Između naselja Bršadin, Marinci i Nuštar, Planom se utvrđuje prostor za razvoj i uređenje nove luke Vukovar, koja prostorno i funkcionalno predstavlja najznačajniju lučku i gospodarsku namjenu unutar obuhvata Plana, strateški smještena između gradova Vukovar i Vinkovci.

Prostor nove Luke Vukovar obuhvaća površinu od 605,72 ha smještena na području općina Nuštar i Trpinja.

Na prostoru nove luke Vukovar mogu se graditi pored sadržaja u funkciji luke i sadržaji u funkciji ostalog gospodarstva kao što su: proizvodne, poslovne i slične djelatnosti. Kompleks nove luke Vukovar može se izgrađivati etapno, a izgradnja kanala može se realizirati nezavisno od dinamike izgradnje luke.

Planirane županijske i ostale luke i pristaništa (za potrebe lučke kapetanije, carine i granične policije luke u Trbušancima i pristaništa u Cerni) definirane na kartografskom prikazu br. 4. moraju se izgraditi istovremeno s izgradnjom punog profila kanala.

Unutar „Zone zahvata kanala“ Planom se zadržavaju prostori za razvoj i uređenje gospodarske namjene uz naselja Vinkovci i Jaruge.

S obzirom da se predmetna područja nalaze unutar područja neposrednog utjecaja planiranog višenamjenskog kanala ("Zona zahvata kanala"), ne dopušta se izgradnja građevina na prostoru gospodarske namjene do završetka izgradnje punog profila kanala.

Za prostore za razvoj proizvodno-poslovne namjene, koji se nalaze unutar "Kontaktne područja", Planom se granice područja utvrđene Prostornim planovima uređenja Općina/Gradova ne mijenjaju, te ih je navedenim planovima moguće utvrđivati i drugačije, sukladno potrebama i prostorno-planskim ciljevima.

Deponije iskopanog materijala

Planom se utvrđuju 4 područja na kojima je moguće deponiranje materijala od iskopa kanala (veće deponije zemlje-OZNAČENE SLOVOM „Z“), prikazane na kartografskom prikazu br. 4.

Prije početka deponiranja potrebno je izraditi projekt uređenja reljefa i projekt krajobraznog uređenja.

Nakon okončanja deponiranja na pojedinoj deponiji, moguća je njena prenamjena za potrebe poljoprivrede, šumarstva, turizma ili sporta i rekreacije.

Za deponije koje će se prenamijeniti u turističko-ugostiteljsku i/ili turističko-rekreacijsku namjenu obavezna je izrada UPU-a za koji će se granica obuhvata utvrditi u PPUO/G, a koja ne može biti manja od površine deponije.

<p>Nositelj i koordinator izrade Plana: Stručni izrađivači Plana:</p>	<p style="text-align: center;">PROSTORNI PLAN PODRUČJA POSEBNIH OBILJEŽJA VIŠENAMJENSKOG KANALA DUNAV - SAVA</p> <p style="text-align: center;">MINISTARSTVO ZAŠTITE OKOLIŠA, PROSTORNOG UREĐENJA I GRADITELJSTVA Ministarstvo zaštite okoliša, prostornog uređenja i graditeljstva - Zavod za prostorno planiranje i Zavod za prostorno planiranje d.d. Osijek</p>
---	--

INFRASTRUKTURA

Trase planiranih infrastrukturnih građevina (prikazane na kartografskim prikazima 2.1-2.5. i 4.) su orijentacijske i moguće ih je mijenjati unutar koridora definiranih posebnim propisom povećanih za 10% širine tih koridora.

Prostori za infrastrukturne građevine, koje se nalaze izvan "Zone zahvata" detaljnije se utvrđuju u PPUO/G, uz uvjet da se moraju uskladiti s infrastrukturnim građevinama planiranim u "Zoni zahvata kanala".

Lokacija planiranih građevina prometa i infrastrukture koje su prikazane simbolom su orijentacijske, a detaljnije se utvrđuju temeljem dokumentacije za realizaciju.

Cestovni promet

Planirani kanal presijeca trase pet državnih cesta, od kojih je najznačajnije trasa državne ceste D4 u koridoru koji je izgrađena autocesta A3 (X-paneuropski prometni koridor). Državna cesta D7 nalazi se u okviru Vc paneuropskog prometnog koridora u okviru njega se planira izgradnja autoceste A5 koja je položena zapadno od planirane trase kanala i ne presijeca ga. Postojeća trasa državne ceste D7 ostaje u funkciji paralelne ceste i planirani kanal prelazi mostom u zoni postojeće trase. Državna cesta D2 spaja podravski prometni koridor s prostorom Podunavlja, a s trasama državnih cesta D7 i D55 povezana je s posavskim prometnim koridorom.

Na trasi planiranog višenamjenskog kanala planirano je 23 cestovna i pješačka mosta, od toga 20 na postojećim prometnim pravcima, a 3 na planiranim trasama.

Na kanalu su planirana i četiri mosta na prijelazu željezničke pruge preko planiranog kanala.

Pošta

Sve građevine poštanske mreže locirane su unutar građevinskih područja naselja, te njihov razvoj nema uzajamnog utjecaja s trasom kanala.

Elektroničke komunikacije

Nepokretna mreža

Trasa kanala na više mjesta presijeca izgrađene i planirane elektroničke komunikacijske vodove različitog ranga. Svi ti vodovi mogu biti u funkciji do izgradnje kanala do svakog voda posebno. U Planu su date mogućnosti rekonstrukcije kad vod postane smetnja i to na dva načina. Prvo zadržavanjem trase prolaskom ispod kanala i drugo djelomičnim izmještanjem radi prelaska preko najbližeg mosta.

Pokretna mreža

Građevine pokretnih komunikacija tj. bazne postaje sa samostojećim antenskim stupovima gradit će se temeljem Prostornih planova Brodsko-posavske i Vukovarsko-srijemske županije.

<p>Nositelj i koordinator izrade Plana: Stručni izrađivači Plana:</p>	<p style="text-align: center;">PROSTORNI PLAN PODRUČJA POSEBNIH OBILJEŽJA VIŠENAMJENSKOG KANALA DUNAV - SAVA</p> <p style="text-align: right;">MINISTARSTVO ZAŠTITE OKOLIŠA, PROSTORNOG UREĐENJA I GRADITELJSTVA</p> <p style="text-align: center;">Ministarstvo zaštite okoliša, prostornog uređenja i graditeljstva - Zavod za prostorno planiranje i Zavod za prostorno planiranje d.d. Osijek</p>
---	--

Elektroenergetika

Prijenos električne energije

Trasa kanala na više mjesta presijeca trase postojećih i planiranih dalekovoda prijenosa. Na mjestu križanja za sve postojeće dalekovode potrebne su rekonstrukcije radi zadovoljavanja posebnih propisa. Dinamika rekonstrukcije pojedinih vodova biti će u skladu s dinamikom izgradnje kanala. Planirani dalekovodi će se graditi već u skladu s posebnim propisima.

Zaštitni koridori dalekovoda prijenosa moći će se koristiti i za druge namjene i prije i poslije izgradnje kanala u skladu s posebnim propisima.

Distribucija električne energije

Planirana trasa kanala u distribuciji električne energije zahtijeva aktivnosti iz dva osnovna razloga.

Prvi je izgradnja nove mreže kojom će se dovesti električna energija za sve građevine u funkciji kanala.

Drugi je rekonstrukcija radi zadovoljavanja uvjeta iz posebnih propisa, zamjena svih nadzemnih 10(20) kV vodova kabelskim na mjestima križanja uz djelomična izmještanja ranijih trasa radi prelaska preko najbližih mostova, a pri tome se mora voditi računa da se ne naruši kvalitet dosadašnje elektroopskrbe okolnih naselja.

Cijevni transport nafte i plina

Na području Brodsko-posavske županije unutar Zone obuhvata PPPPO nema izvedenih plinovoda pa je i utjecaj na planirani distribucijski plinoopskrbni sustav u općini Sikirevci zanemariv. Riječ je o nužnosti prelaska mostom preko Kanala planiranog plinovoda V. Kapanica-Sikirevci.

Na području Vukovarsko-srijemske županije situacija je sasvim drukčija.

Distribucijska srednjetačna plinoopskrbna mreža je izgrađena pa će biti nužno rekonstruirati sva križanja plinovoda i Kanala te plinovode izgraditi uz prometnice i mostove preko Kanala.

Unutar naselja Cerna Kanal prolazi kroz plinificirano područje i moguća je kolizija s izvedenom mrežom u ulicama koje čine obalu Bosuta, a koje će biti rekonstruirane zbog formiranja plognog gabarita Kanala.

Južno od Vinkovaca prolazi najveći i najznačajniji energetska koridor u Republici Hrvatskoj, a kojeg čine međunarodni naftovod (JANAF), magistralni plinovod (Sl. Brod-Vukovar), lokalni naftovod (Đeletovci-Rušćica), lokalni plinovod (Đeletovci-Vinkovci), te planirani međunarodni naftovod (PEOP-Pan European Oil Pipeline) i magistralni plinovod (Slavonski Brod-Vukovar).

<p>Nositelj i koordinator izrade Plana: Stručni izrađivači Plana:</p>	<p style="text-align: center;">PROSTORNI PLAN PODRUČJA POSEBNIH OBILJEŽJA VIŠENAMJENSKOG KANALA DUNAV - SAVA</p> <p style="text-align: right;">MINISTARSTVO ZAŠTITE OKOLIŠA, PROSTORNOG UREĐENJA I GRADITELJSTVA</p> <p style="text-align: center;">Ministarstvo zaštite okoliša, prostornog uređenja i graditeljstva - Zavod za prostorno planiranje i Zavod za prostorno planiranje d.d. Osijek</p>
---	--

Vodnogospodarstvo

Višenamjenski kanal Dunav-Sava imati će značajnu plovnu funkciju, a omogućavati će i prebacivanje voda sa sliva Biđ-Bosut-a na sliv Vuke (rasterećenje od zaobalnih voda) i obratno prebacivanje voda sa sliva Vuke na sliv Biđ-Bosut-a i to kod malih voda (zahvatom vode iz Dunava).

Kanal Dunav-Sava omogućiti će, dakle, prevođenje velikih voda sa znatnog dijela Biđ-bosutskog polja u Dunav, čime će se maksimalno rasteretiti odnosno poboljšati režim velikih voda u nizvodnom dijelu Bosuta tj. u Spačvansko-studvanskom bazenu sukladno zahtjevima korisnika okolnog prostora.

Vodoopskrba

Gradnja kanala uzrokovati će potrebu da se na mjestima križanja kanala i vodoopskrbnih voda, razine magistralni vodoopskrbni vod i ostali glavni vodoopskrbni vod, tehničkim rješenjima uspostavi traženo stanje mreže i sustava.

Hidrotehničke građevine na kanalu

Za potrebe funkcioniranja kanala, a u cilju realizacije njegove višenamjenske uloge na kanalu je predviđena gradnja sljedećih hidrotehničkih građevina:

- crpne stanice Vuka, na rijeci Vuki, za opskrbu korita rijeke Vuke kroz grad Vukovar,
- brodske prevodnice Dunav, koja omogućava prolaz brodova iz dijela kanala koji je u režimu Dunava u dio kanala iza prevodnice,
- spojnog kanala "Vuka Vukovar-višenamjenski kanal DS", za osiguranje biološkog minimuma vode u Vuki na toku kroz Vukovar,
- derivacijskih stepenica na rijeci Vuki, Bobotskom kanalu i derivacijskom kanalu Dunav,
- hidročvora Dunav, s ustavom i crpnom stanicom na derivacijskom kanalu Dunav za omogućavanje i kontrolu kretanja vode iz Dunava prema kanalu i obratno,
- derivacijskog kanala hidročvora Dunav,
- sifona "Bosut" ispod kanala Dunav-Sava kod Trbušanaca kojim se omogućava povezivanje korita Bosuta koji prolazi kroz Vinkovce s koritom Bosuta nizvodno od trase kanala,
- ustave "Bosut-nizvodno" za ispuštanje velikih voda iz kanala "Dunav-Sava" u nizvodni sliv Bosuta prema Savi, također preko nje će se upuštati i biološki minimum za korito Bosuta nizvodno od kanala D-S,
- ustave "Bosut-Vinkovci", kod prekopa Bazjaš, za ispuštanje vode iz kanala Dunav-Sava u Bosut uzvodno od Vinkovaca,
- ustave Vezovac za upuštanje vode u Spačvansko-studvanski bazen,
- brodske prevodnice Sava hidročvora Sava, koja omogućava prolaz brodova iz fluktuirajuće razine vode rijeke Save u relativno konstantnu razinu vode u kanalu i obratno,
- derivacijskog kanala Sava na kojem su ustava i crpna stanica hidročvora Sava, njihova osnovna namjena je reguliranje kretanja vode na relaciji rijeka Sava-kanal Dunav-Sava. Građevine će kontrolirano propuštati potrebnu količinu vode uglavnom iz Save u kanal i to za potrebe navodnjavanja poljoprivrednih površina i oplemenjivanje voda na širem području Biđ-bosutskog polja.

<p>Nositelj i koordinator izrade Plana: Stručni izrađivači Plana:</p>	<p style="text-align: center;">PROSTORNI PLAN PODRUČJA POSEBNIH OBILJEŽJA VIŠENAMJENSKOG KANALA DUNAV - SAVA</p> <p style="text-align: center;">MINISTARSTVO ZAŠTITE OKOLIŠA, PROSTORNOG UREĐENJA I GRADITELJSTVA Ministarstvo zaštite okoliša, prostornog uređenja i graditeljstva - Zavod za prostorno planiranje i Zavod za prostorno planiranje d.d. Osijek</p>
---	--

Poljoprivredne površine-hidromelioracijski sustav

Izgradnjom kanala Dunav-Sava omogućiti će se bolja evakuacija voda s uzvodnog sljeva Bosuta čime će se osigurati povoljniji uvjeti odvodnje voda s područja te zaštite prostora od poplava. Odnosno gradnjom kanala i sustava odvodnje na slivu, režim voda sliva Biđ-Bosut stavit će se pod kontrolu i dati mogućnost uređenja poljoprivrednih površina.

Kanal Dunav-Sava omogućava i dogradnju postojećih te izgradnju novih hidromelioracijskih sustava površinskog i podzemnog odvodnjavanja.

Također upuštanjem potrebnih količina vode iz Save ili Dunava u kanal Dunav-Sava omogućiti će se natapanje površina kako iz samog kanala tako i vodotoka koji gravitiraju kanalu. Površina s mogućnošću natapanja iznosi oko 33.000 ha.

Realizacija sustava za navodnjavanje Biđ-Bosutskog polja je u tijeku i to gradnjom melioracijskog kanala za navodnjavanje po trasi VKDS.

Šume i šumsko zemljište

Gradnja kanala nesumnjivo će utjecati na šume, u kojima će doći do promjene hidroloških prilika, a koje će kroz sniženje ili povišenje razine podzemnih voda utjecati na pojedine šumske sastojine i vrste.

Dosadašnja istraživanja na terenu te simulacije budućeg stanja uz poznavanje zastupljenosti pojedinih biljnih zajednica i poznavanje optimalnih uvjeta rasta tih zajednica utvrdila su da ukoliko se izgradnjom kanala bude postigao optimalan nivo i režim podzemnih voda, pozitivni efekti utjecaja na šume daleko nadmašuju štete.

Mjere zaštite kulturnih dobara

Zaštićena kulturna dobra, kulturna dobra u postupku revizije, evidentirana kulturna dobra i kulturna dobra od lokalnog značenja, orijentacijski su prikazana na kartografskom prikazu br. 3.1.

Namjena i način uporabe kulturnog dobra te svi zahvati na kulturnom dobru utvrđuju se i provode sukladno Zakonu o zaštiti i očuvanju kulturnih dobara.

Većini evidentiranih arheoloških lokaliteta i zona, zbog neistraženosti i dijelom zbog nepristupačnosti terena (minirana područja), nisu utvrđene točne granice rasprostriranja, te su stoga locirani položajem.

Radi njihove detaljne identifikacije potrebno je obaviti rekognosciranje terena i to prije ishoda lokacijske dozvole. Na temelju rezultata rekognosciranja provest će se postupak zaštite lokaliteta.

Svaka planirana intervencija u području arheoloških lokaliteta i zona (registrirani, preventivno zaštićeni, u postupku revizije i evidentirani) zahtjeva prethodna probna istraživanja zbog određivanja opsega zaštitnih arheoloških istraživanja. Planirani zahvati na trasi kanala Dunav-Sava uvjetovani su rezultatima arheoloških istraživanja.

<p>Nositelj i koordinator izrade Plana: Stručni izrađivači Plana:</p>	<p style="text-align: center;">PROSTORNI PLAN PODRUČJA POSEBNIH OBILJEŽJA VIŠENAMJENSKOG KANALA DUNAV - SAVA</p> <p style="text-align: right;">MINISTARSTVO ZAŠTITE OKOLIŠA, PROSTORNOG UREĐENJA I GRADITELJSTVA</p> <p style="text-align: center;">Ministarstvo zaštite okoliša, prostornog uređenja i graditeljstva - Zavod za prostorno planiranje i Zavod za prostorno planiranje d.d. Osijek</p>
---	--

Također je nužno na preostalim dionicama kanala prilikom izvođenja građevinskih radova osigurati i kontinuirani arheološki nadzor.

Mjere zaštite prirode

Unutar obuhvata Plana, temeljem Zakon o zaštiti prirode, zaštićena je samo Park-šuma Kunjevci kod Vinkovaca.

S ciljem očuvanja zaštićenog područja Park-šume Kunjevci Planom je predviđena alternativna trasa kanala.

U Park-šumi nakon izgradnje Kanala dopušteni su samo oni zahvati i radnje čija je svrha njezino održavanje ili uređenje.

Na ostalim prostorima, koji nisu zaštićeni temeljem Zakona o zaštiti prirode, Planom se utvrđuju uvjeti i mjere zaštite prirode.

Obvezna izrada planova radi razrade dijelova prostora u sustavu kanala

Na temelju procijenjene potrebe za detaljnijim sagledavanjem i rješavanjem pojedinih prostora, u Planu se određuje obveza izrade sljedećih planova u "Zoni zahvata kanala":

1. Kompleks luke Vukovar,
2. Nova luka Vukovar ("Bršadin"),
3. Luka ("Trbušanci"),
4. Pristanište "Cerna",
5. Gospodarska zona "Vinkovci",
6. Sportsko-rekreacijsko područje "Nuštar-Bršadin" kod Bršadina, i
7. DPU "Središta Cerne".

Granice obuhvata navedenih planova prikazane su na kartografskom prikazu br. 3.1., a granicu obuhvata DPU "Središta Cerne" potrebno je utvrditi u PPUO Cerna ili UPU-u naselja.

Za moguće prostore za razvoj i uređenje turističko-rekreacijske i javne i društvene namjene prikazane na kartografskom prikazu br. 4., te eventualnu prenamjenu većih deponija za potrebe turizma ili sporta i rekreacije, taj prostor ili granice obuhvata UPU odrediti će se u PPUO/G sukladno ovome Planu.

Uklanjanje građevina radi realizacije trase kanala

U koridoru višenamjenskog kanala i dijelovima "Zone zahvata kanala" nalaze se postojeće građevine koje je potrebno ukloniti. Na četnaest lokacija su smještene pojedinačne ili grupe građevina koje su predviđene za rušenje.

Ukupno je potrebno srušiti 185 građevina.

<p>Nositelj i koordinator izrade Plana:</p> <p>Stručni izrađivači Plana:</p>	<p style="text-align: center;">PROSTORNI PLAN PODRUČJA POSEBNIH OBILJEŽJA VIŠENAMJENSKOG KANALA DUNAV - SAVA</p> <p style="text-align: center;">MINISTARSTVO ZAŠTITE OKOLIŠA, PROSTORNOG UREĐENJA I GRADITELJSTVA</p> <p style="text-align: center;">Ministarstvo zaštite okoliša, prostornog uređenja i graditeljstva - Zavod za prostorno planiranje i Zavod za prostorno planiranje d.d. Osijek</p>
--	---

Faze/etape i uvjeti realizacije kanala

Planirani višenamjenski kanal Dunav-Sava moguće je graditi u više faza, odnosno etape u okviru svake planirane faze.

Svaka od planiranih faza izgradnje mora biti funkcionalna i hidrotehnička cjelina, koja može funkcionirati zasebno do izgradnje naredne faze.

Ovisno o planiranim zahvatima, u okviru svake faze odnosno etape, moguće je planirati djelomičan poprečni presjek kanala, kao i izgradnju privremenih građevina premoštenja dijela kanala koji se izvodi.

U slučaju izgradnje punog profila kanala, moraju se izvoditi i konačna rješenja premoštenja kanala svih prometnica i infrastrukturnih vodova.