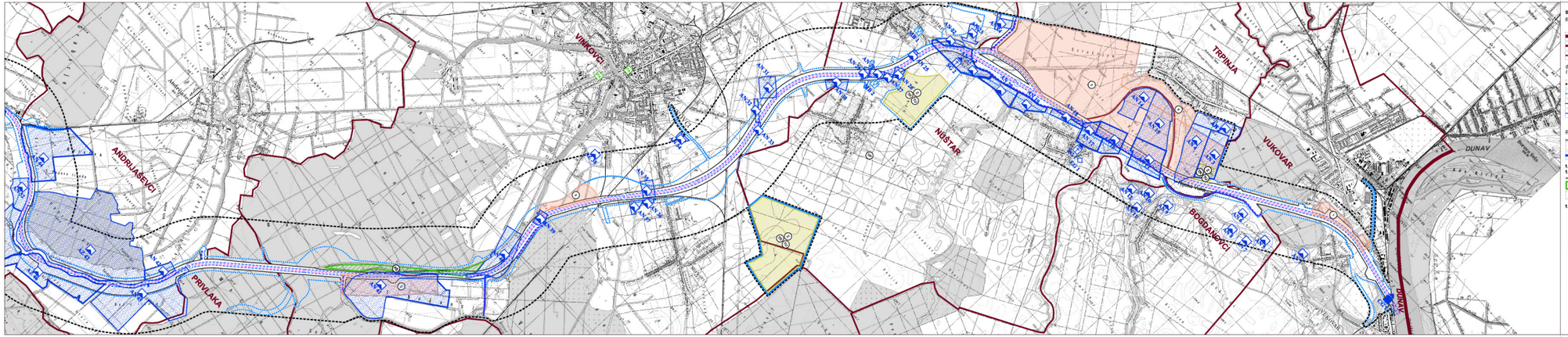

0. GRANICE

0.1. TERITORIJALNE I STATISTIČKE GRANICE

- DRŽAVNA GRANICA
- ŽUPANIJSKA GRANICA
- GRANICA OPĆINE / GRADA

0.2. GRANICE OBUHVATA PLANA I PROSTORNIH CJELINA

- GRANICA OBUHVATA PROSTORNOG PLANA VIŠENAMJENSKOG KANALA DUNAV-SAVA
- GRANICA ZAHVATA VIŠENAMJENSKOG KANALA DUNAV-SAVA
- GRANICA VIŠENAMJENSKOG KANALA DUNAV-SAVA
- GRANICA ALTERNATIVNOG KORIDORA VIŠENAMJENSKOG KANALA DUNAV-SAVA

0.3. PLOVNI PUT I OZNAKA KLASE

- PLOVNI KANAL – PLOVNI PUT
- VPC/RS KANAL

1.PODRUČJA POSEBNIH UVJETA KORIŠTENJA

1.1. ZAŠTIĆENI DIJELOVI PRIRODE

- PARK ŠUMA
- SPOMENIK PARKOVNE ARHITEKTURE

1.2. ZAŠTIĆENA GRADITELJSKA BAŠTINA

Arheološka baština

- ARHEOLOŠKA ZONA
- ARHEOLOŠKI LOKALITET

Pojedini sklop i građevina:

- CIVILNA GRAĐEVINA
- SAKRALNA GRAĐEVINA

Memorijalna baština:

- SPOMEN (MEMORIJALNI) OBJEKT
- GROBLJA

Etnološka baština

- ETNOLOŠKA GRAĐEVINA

2. PODRUČJA PRIMJENE POSEBNIH MJERA UREĐENJA I ZAŠTITE

2.1. PODRUČJA I DIJELOVI PRIMJENE PLANSKIH MJERA ZAŠTITE

- OBUHVAT GRAVIJENE URBANE URBANISTIČKOG PLANA UREĐENJA
- 1 KOMPLEKS LUKE VUKOVAR
- 2 NOVA LUKA VUKOVAR (TRŠĆANIN)
- 3 PRISTANIŠTE "RINGŠANCI"
- 4 PRISTANIŠTE "ČERNA"
- 5 GOSPODARSKA ZONA "VINKOVCI"
- 6 SPORTSKO - REKREACIJSKO POJAS UZ "NIŠTAR-BOGDANE"

2.2. SANACIJA DEPONIJE ISKOPANOG MATERIJALA

- SANACIJA DEPONIJE ISKOPANOG MATERIJALA
- MOGUĆA PRENAMJENA I NAMJENA DEPONIJE ISKOPANOG MATERIJALA
  - TR - turistička - ugostiteljska
  - TU - turistička - ugostiteljska

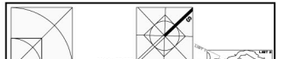

REPUBLIKA HRVATSKA

Naziv prostornog plana:	PROSTORNI PLAN PODRUČJA POSEBNIH OBILJEŽJA VIŠENAMJENSKOG KANALA DUNAV-SAVA
Naziv kartografskog prikaza:	3. UVJETI ZA KORIŠTENJE,UREĐENJE I ZAŠTITU PROSTORA 3.1. PODRUČJA POSEBNIH UVJETA I OGRANIČENJA U KORIŠTENJU
Broj kartografskog prikaza:	3.1. Mjerilo kartografskog prikaza: 1 : 25.000
Osnova za izradu Plana: GRADSKI URBANISTIČKO-PROSTORNI URBANISTIČKI I GRAĐEVINSKI PLAN GRADA VINKOVACA - PROMJENA NAMJENE DIJELA POSLOVNE ZONE NA ŠIRENJU GRADSKOG GROBLJA - I. IZMJENE I DOPUNE, Ažurirana osnova br. 30/08 Ažurirana osnova br. 30/08	Odluka Hrvatskog sabora o donošenju Plana: Narodne novine br.:
Javna rasprava: Javni uvid održan od: 15. 11. listopad 2007 do: 15. 12. listopad 2007.	Ponovni javni uvid održan od: 15. 11. listopad 2011. do: 15. 12. prosinac 2011.
Pečat tijela odgovornog za provođenje javne rasprave:	Odgovorna osoba za provođenje javne rasprave:
MINISTARSTVO ZAŠTITE OKOLIŠA, PROSTORNOG UREĐENJA I GRADITELJSTVA	Pečat: ZAVOD ZA PROSTORNO PLANIRANJE Ravnatelj savoda: Anđun Pacurović, dipl. ing. arh.
Pravna osoba / tijelo koja je izradila Plan: ZAVOD ZA PROSTORNO PLANIRANJE d.d. OSIJEK	Pečat pravne osoba koja je izradila Plan: ZAVOD ZA PROSTORNO PLANIRANJE d.d. OSIJEK Direktor zavoda: Krunoslav Lišić, dipl. ing. arh.
MINISTARSTVO ZAŠTITE OKOLIŠA, PROSTORNOG UREĐENJA I GRADITELJSTVA	Pečat: Koordinator Plana: Mirjana Tomšić, dipl. ing. arh.
ZAVOD ZA PROSTORNO PLANIRANJE d.d. OSIJEK	Pečat: Odgovorni voditelj Plana: Sandra Horvat, dipl. ing. arh.
Stručni tim u izradi Plana: MINISTARSTVO ZAŠTITE OKOLIŠA, PROSTORNOG UREĐENJA I GRADITELJSTVA 1. Anđun Pacurović, dipl. ing. arh. 2. Mirjana Tomšić, dipl. ing. arh. 3. Vladimir Dvorščak, dipl. ing. geom. ZAVOD ZA PROSTORNO PLANIRANJE d.d. OSIJEK Koordinator ured za izradu Plana: Krunoslav Lišić, dipl. ing. arh. Vlado Sunter, dipl. ing. geol.	Stručni tim u izradi Plana: 1. Krunoslav Lišić, dipl. ing. arh. 2. Sandra Horvat, dipl. ing. arh. 3. Marin Pranović, dipl. ing. arh. 4. Vlado Sunter, dipl. ing. geol. 5. Ljiljana Mihaljević, dipl. ing. kem. tehn. 6. Ina Bogdanić, dipl. ing. geol. 7. Ivan Ćurić, dipl. ing. arh. 8. Ivana Mihaljević, dipl. ing. arh. 9. Tomislav Pilaš, univ. bacc. ing.	Suradnja s vanjskim suradnicima: 1. Agencija za pomorsko dobro i plovidbu Split, dipl. ing. geol. 2. Hidrotehnički institut d.d. Zagreb, prof. dr. sc. Marko Pršić 3. Institut prometa i veza d.d.,Zagreb, prof. dr. sc. Ivan Brnčić 4. Institut gradevinarstva "Hrvatska" d.d. dr. sc. Marijan Šušić 5. Ekonoma d.o.o. Zagreb 6. Ekoland savjet za zaštitu prirode Vladimir Vrtlak, dipl. ing. šum.
Pečat Hrvatskog sabora:	Predsjednik Hrvatskog sabora: Luka Bebić
Menjačnost ovog prostornog plana s brončkom najnovijeg:	Pečat Hrvatskog sabora:

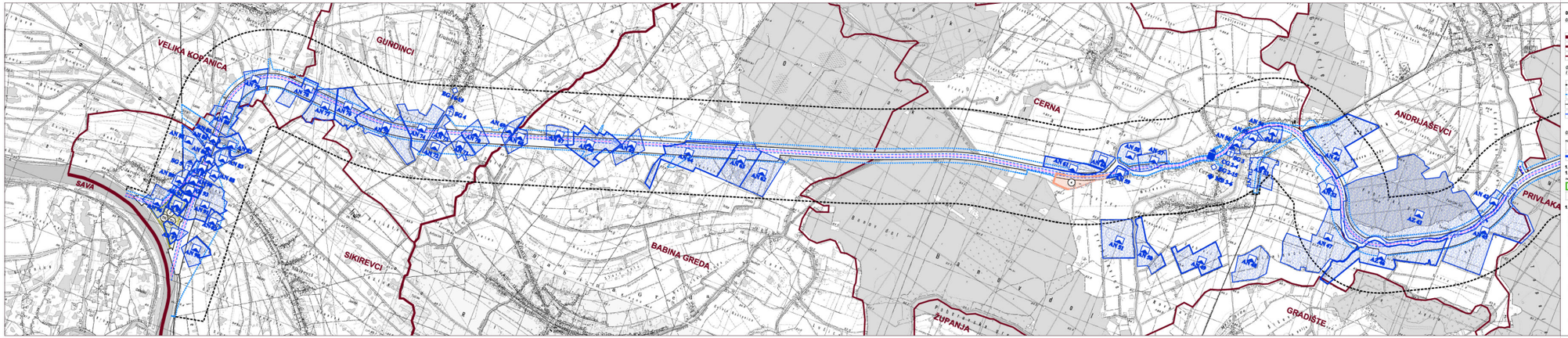

0. GRANICE

0.1. TERITORIJALNE I STATISTIČKE GRANICE

- DRŽAVNA GRANICA
- ŽUPANIJSKA GRANICA
- GRANICA OPĆINE / GRADA

0.2. GRANICE OBUHVATA PLANA I PROSTORNIH CJELINA

- GRANICA OBUHVATA PROSTORNOG PLANA VIŠENAMJENSKOG KANALA DUNAV-SAVA
- GRANICA ZAHVATA VIŠENAMJENSKOG KANALA DUNAV-SAVA
- GRANICA VIŠENAMJENSKOG KANALA DUNAV-SAVA
- GRANICA ALTERNATIVNOG KORIDORA VIŠENAMJENSKOG KANALA DUNAV-SAVA

0.3. PLOVNI PUT I OZNAKA KLASE

- PLOVNI KANAL – PLOVNI PUT
- VPC/RS KANAL

1.PODRUČJA POSEBNIH UVJETA KORIŠTENJA

1.1. ZAŠTIĆENI DIJELOVI PRIRODE

- PARK ŠUMA
- SPOMENIK PARKOVNE ARHITEKTURE

1.2. ZAŠTIĆENA GRADITELJSKA BAŠTINA

Arheološka baština

- ARHEOLOŠKA ZONA
- ARHEOLOŠKI LOKALITET

Pojedini sklop i građevina:

- CIVILNA GRAĐEVINA
- SAKRALNA GRAĐEVINA

Memorijalna baština:

- SPOMEN (MEMORIJALNI) OBJEKT
- GROBLJA

Etnološka baština

- ETNOLOŠKA GRAĐEVINA

2. PODRUČJA PRIMJENE POSEBNIH MJERA UREĐENJA I ZAŠTITE

2.1. PODRUČJA I DIJELOVI PRIMJENE PLANSKIH MJERA ZAŠTITE

- OBUHVAT GRAVIJENE URBANE URBANISTIČKOG PLANA UREĐENJA
- 1 KOMPLEKS LUKE VUKOVAR
- 2 NOVA LUKA VUKOVAR (TRŠĆANIN)
- 3 PRISTANIŠTE "RINGŠANCI"
- 4 PRISTANIŠTE "ČERNA"
- 5 GOSPODARSKA ZONA "VINKOVCI"
- 6 SPORTSKO - REKREACIJSKO POJAS UZ "NIŠTAR-BOGDANE"

2.2. SANACIJA DEPONIJE ISKOPANOG MATERIJALA

- SANACIJA DEPONIJE ISKOPANOG MATERIJALA
- MOGUĆA PRENAMJENA I NAMJENA DEPONIJE ISKOPANOG MATERIJALA
  - TR - turistička - ugostiteljska
  - TU - turistička - ugostiteljska

REPUBLIKA HRVATSKA

Naziv prostornog plana:	PROSTORNI PLAN PODRUČJA POSEBNIH OBILJEŽJA VIŠENAMJENSKOG KANALA DUNAV-SAVA
Naziv kartografskog prikaza:	3. UVJETI ZA KORIŠTENJE,UREĐENJE I ZAŠTITU PROSTORA 3.1. PODRUČJA POSEBNIH UVJETA I OGRANIČENJA U KORIŠTENJU
Broj kartografskog prikaza:	3.1. Mjerilo kartografskog prikaza: 1 : 25.000
Osnova za izradu Plana: GRADSKI URBANISTIČKO-PROSTORNI URBANISTIČKI I GRAĐEVINSKI PLAN GRADA VINKOVACA - PROMJENA NAMJENE DIJELA POSLOVNE ZONE NA ŠIRENJU GRADSKOG GROBLJA - I. IZMJENE I DOPUNE, Ažurirana osnova br. 30/08 Ažurirana osnova br. 30/08	Odluka Hrvatskog sabora o donošenju Plana: Narodne novine br.:
Javna rasprava: Javni uvid održan od: 15. 11. listopad 2007 do: 15. 12. listopad 2007.	Ponovni javni uvid održan od: 15. 11. listopad 2011. do: 15. 12. prosinac 2011.
Pečat tijela odgovornog za provođenje javne rasprave:	Odgovorna osoba za provođenje javne rasprave:
MINISTARSTVO ZAŠTITE OKOLIŠA, PROSTORNOG UREĐENJA I GRADITELJSTVA	Pečat: ZAVOD ZA PROSTORNO PLANIRANJE Ravnatelj savoda: Anđun Pacurović, dipl. ing. arh.
Pravna osoba / tijelo koja je izradila Plan: ZAVOD ZA PROSTORNO PLANIRANJE d.d. OSIJEK	Pečat pravne osoba koja je izradila Plan: ZAVOD ZA PROSTORNO PLANIRANJE d.d. OSIJEK Direktor zavoda: Krunoslav Lišić, dipl. ing. arh.
MINISTARSTVO ZAŠTITE OKOLIŠA, PROSTORNOG UREĐENJA I GRADITELJSTVA	Pečat: Koordinator Plana: Mirjana Tomšić, dipl. ing. arh.
ZAVOD ZA PROSTORNO PLANIRANJE d.d. OSIJEK	Pečat: Odgovorni voditelj Plana: Sandra Horvat, dipl. ing. arh.
Stručni tim u izradi Plana: MINISTARSTVO ZAŠTITE OKOLIŠA, PROSTORNOG UREĐENJA I GRADITELJSTVA 1. Anđun Pacurović, dipl. ing. arh. 2. Mirjana Tomšić, dipl. ing. arh. 3. Vladimir Dvorščak, dipl. ing. geom. ZAVOD ZA PROSTORNO PLANIRANJE d.d. OSIJEK Koordinator ured za izradu Plana: Krunoslav Lišić, dipl. ing. arh. Vlado Sunter, dipl. ing. geol.	Stručni tim u izradi Plana: 1. Krunoslav Lišić, dipl. ing. arh. 2. Sandra Horvat, dipl. ing. arh. 3. Marin Pranović, dipl. ing. arh. 4. Vlado Sunter, dipl. ing. geol. 5. Ljiljana Mihaljević, dipl. ing. kem. tehn. 6. Ina Bogdanić, dipl. ing. geol. 7. Ivan Ćurić, dipl. ing. arh. 8. Ivana Mihaljević, dipl. ing. arh. 9. Tomislav Pilaš, univ. bacc. ing.	Suradnja s vanjskim suradnicima: 1. Agencija za pomorsko dobro i plovidbu Split, dipl. ing. geol. 2. Hidrotehnički institut d.d. Zagreb, prof. dr. sc. Marko Pršić 3. Institut prometa i veza d.d.,Zagreb, prof. dr. sc. Ivan Brnčić 4. Institut gradevinarstva "Hrvatska" d.d. dr. sc. Marijan Šušić 5. Ekonoma d.o.o. Zagreb 6. Ekoland savjet za zaštitu prirode Vladimir Vrtlak, dipl. ing. šum.
Pečat Hrvatskog sabora:	Predsjednik Hrvatskog sabora: Luka Bebić
Menjačnost ovog prostornog plana s brončkom najnovijeg:	Pečat Hrvatskog sabora: