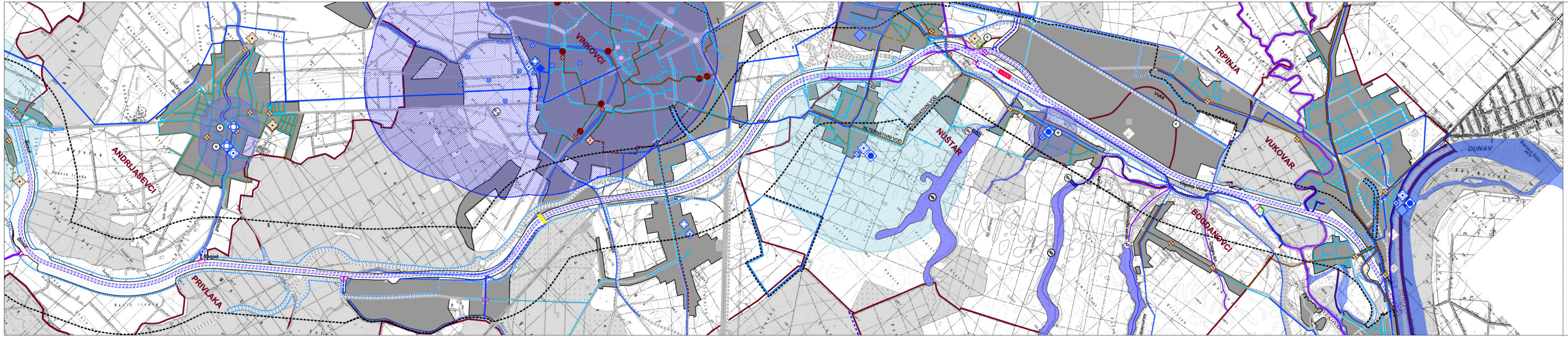

0. GRANICE

0.1. TERITORIJALNE I STATISTIČKE GRANICE

- DRŽAVNA GRANICA
- ŽUPANIJSKA GRANICA
- GRANICA OPĆINE / GRADA

0.2. GRANICE OBUHVATA PLANA I PROSTORNIH CJELINA

- GRANICA OBUHVATA PROSTORNOG PLANA VIŠENAMJENSKOG KANALA DUNAV-SAVA
- GRANICA ZONE ZAHVATA VIŠENAMJENSKOG KANALA DUNAV-SAVA
- GRANICA KORIDORA VIŠENAMJENSKOG KANALA DUNAV-SAVA
- GRANICA ALTERNATIVNOG KORIDORA VIŠENAMJENSKOG KANALA DUNAV-SAVA

1. KORIŠTENJE VODA

Vodnogospodarstvo

POSTOJEĆE / PLANIRANO

- VODOCRPILIŠTE VODOZAHVAT /PODZEMNI/
- VODOCRPILIŠTE VODOZAHVAT /POVRŠINSKI/
- VODOSPREMA
- UREĐAJ ZA PROČIŠĆAVANJE PITKE VODE
- CRPNA STANICA
- MAGISTRALNI VODOOPSKRBNI CJEVOVOD
- OSTALI GLAVNI VODOOPSKRBNI CJEVOVODI

2. ODVODNJA OTPADNIH VODA

POSTOJEĆE / PLANIRANO

- UREĐAJ ZA PROČIŠĆAVANJE
- ISPUST
- CRPNA STANICA
- GLAVNI KOLEKTOR
- TLAČNI DOVODNI KANAL
- OSTALI GLAVNI DOVODNI KANALI

3. UREĐENJE VODOTOKA I VODA

POSTOJEĆE / PLANIRANO

- AP — AKUMULACIJA, AP - za obranu od poplava
- NASIP / OBALOUTVRDA
- BB — BRANA, BN - nasuta
- BUJICE

4. MELIORACIJSKA ODVODNJA

POSTOJEĆE / PLANIRANO

- OSNOVNA KANALSKA MREŽA
- CRPNA STANICA

5. OSTALE VODE

- VODOTOK
- III A — VODOZAŠTITNO PODRUČJE IIIA ZONA ZAŠTITE
- III — VODOZAŠTITNO PODRUČJE III ZONA ZAŠTITE CRPILIŠTA
- VP — ZONA PREVENTIVNE ZAŠTITE CRPILIŠTA
- ORJENTACIJSKI POLOŽAJ BUNARA

6. RIJEČNI PROMET

POSTOJEĆE / PLANIRANO

- PLOVNI PUT I OZNAKA KLASE
- Vb — PLOVNI KANAL - PLOVNI PUT,
- SPOJNI KANAL

7. VAŽNIJI HIDROTEHNIČKI OBJEKTI NA KANALU

POSTOJEĆE / PLANIRANO

- SIFON
- CRPNA STANICA
- USTAVA
- PREVODNICA

- PROSTORI ZA RAZVOJ I UREĐENJE NASELJA I POVRŠINA IZVAN NASELJA

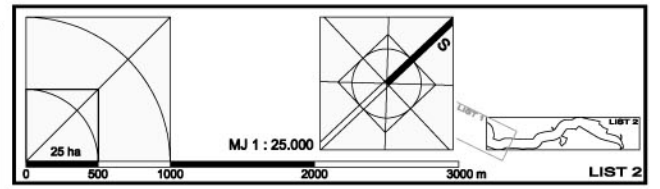

LIST 2

REPUBLIKA HRVATSKA

Naziv prostornog plana:	PROSTORNI PLAN PODRUČJA POSEBNIH OBILJEŽJA VIŠENAMJENSKOG KANALA DUNAV-SAVA
Naziv kartografskog prikaza:	2.INFRASTRUKTURNI SUSTAVI 2.5. VODNOGOSPODARSKI SUSTAV
Broj kartografskog prikaza: 2.5.	Mjerilo kartografskog prikaza: 1 : 25.000
Osnova za izradu Plana: ZAKON O PROSTORNOM UREĐENJU I GRADNJI Narodne novine br. 76/2007., 38/2009. i 55/2011. STRATEGIJA I PROGRAM PROSTORNOG UREĐENJA REPUBLIKE HRVATSKE Narodne novine br. 50/99.	Odluka Hrvatskog sabora o donošenju Plana: Narodne novine br.:
Javna rasprava (datum objave): 30.04. / 01.05. 2007. — Ponovna javna rasprava (datum objave): 15.06. 2011.	Javni uvid održan od: 9. svibnja 2007. do: 11. lipnja 2007. — Ponovni javni uvid održan od: 27. lipnja 2011. do: 13. srpnja 2011.
Pečat tijela odgovornog za provođenje javne rasprave:	Odgovorna osoba za provođenje javne rasprave:
MINISTARSTVO ZAŠTITE OKOLIŠA, PROSTORNOG UREĐENJA I GRADITELJSTVA — Pečat:	ZAVOD ZA PROSTORNO PLANIRANJE Ravnatelj zavoda: Antun Paunović, dipl. ing. arh.
Pravna osoba / tijelo koje je izradilo Plan: ZAVOD ZA PROSTORNO PLANIRANJE d.d. OSIJEK — Pečat pravne osobe koja je izradila Plan:	ZAVOD ZA PROSTORNO PLANIRANJE d.d. OSIJEK Direktor zavoda: Krunoslav Lipić, dipl. ing. arh.
MINISTARSTVO ZAŠTITE OKOLIŠA, PROSTORNOG UREĐENJA I GRADITELJSTVA — Pečat:	Koordinator Plana: Mirjana Tumšek, dipl. ing. arh.
ZAVOD ZA PROSTORNO PLANIRANJE d.d. OSIJEK — Pečat:	Odgovorni voditelj Plana: Sandra Horvat, dipl. ing. arh.

Stručni tim u izradi Plana:	Stručni tim u izradi Plana:	Suradnja:
MINISTARSTVO ZAŠTITE OKOLIŠA, PROSTORNOG UREĐENJAI GRADITELJSTVA 1. Antun Paunović, dipl. ing. arh. 2. Mirjana Tumšek, dipl. ing. arh. 3. Velimir Dumičić, dipl. ing. prom. ZAVOD ZA PROSTORNO PLANIRANJE d.d. OSIJEK Koordinatori stručnog tima: Sandra Horvat, dipl. ing. arh. Vlado Sudar, dipl. ing. građ.	1. Krunoslav Lipić, dipl. ing. arh. 2. Zvonimir Tucaković, dipl. ing. arh. 3. Marta Paunović, dipl. ecc. 4. Stjepan Stakor, dipl. ing. kult. tehn. 5. Ljubica Majcan-Korkutović,dipl.turiz. 6. Ivica Bugarić, dipl. ing. građ. 7. Sanda Milas, dipl. ing. arh. 8. Mirko Strahinić, dipl. ing. stroj. 9. Tomislav Fiala, građ. teh. nis.	1. Agencija za plovne putove Miroslav Ištuk, dipl. ing. građ. 2. Fakultet građevinskih znanosti ,Zagreb prof. dr. sc. Marko Pršić 3. Vodoprivredno-projektni biro d.d.,Zagreb Berislav Brkić, dipl. ing. kult. tehn. 4. Institut građevinarstva Hrvatske d.d. dr. sc. Marijan Babić 4. Ministarstvo kulture 5. Državni zavod za zaštitu prirode Vladimir Hršak, dipl. ing. šum.

Pečat Hrvatskog sabora:	Predsjednik Hrvatskog sabora: Luka Bebić
Istovjetnost ovog prostornog plana s izvornikom ovjerava:	Pečat Hrvatskog sabora:

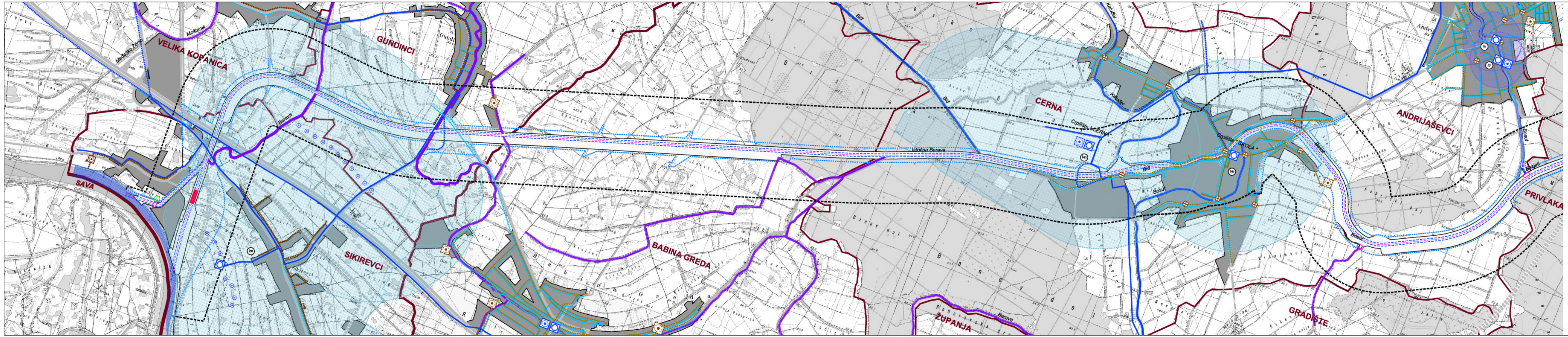

0. GRANICE

0.1. TERITORIJALNE I STATISTIČKE GRANICE

- DRŽAVNA GRANICA
- ŽUPANIJSKA GRANICA
- GRANICA OPĆINE / GRADA

0.2. GRANICE OBUHVATA PLANA I PROSTORNIH CJELINA

- GRANICA OBUHVATA PROSTORNOG PLANA VIŠENAMJENSKOG KANALA DUNAV-SAVA
- GRANICA ZONE ZAHVATA VIŠENAMJENSKOG KANALA DUNAV-SAVA
- GRANICA KORIDORA VIŠENAMJENSKOG KANALA DUNAV-SAVA
- GRANICA ALTERNATIVNOG KORIDORA VIŠENAMJENSKOG KANALA DUNAV-SAVA

1. KORIŠTENJE VODA

Vodnogospodarstvo

- VODOCRPILIŠTE VODOZAHVAT /PODZEMNI/
- VODOCRPILIŠTE VODOZAHVAT /POVRŠINSKI/
- VODOSPREMA
- UREĐAJ ZA PROČIŠĆAVANJE PITKE VODE
- CRPNA STANICA
- MAGISTRALNI VODOOPSKRBNI CJEVOVOD
- OSTALI GLAVNI VODOOPSKRBNI CJEVOVODI

2. ODVODNJA OTPADNIH VODA

- UREĐAJ ZA PROČIŠĆAVANJE
- ISPUST
- CRPNA STANICA
- GLAVNI KOLEKTOR
- TLAČNI DOVODNI KANAL
- OSTALI GLAVNI DOVODNI KANALI

3. UREĐENJE VODOTOKA I VODA

- AKUMULACIJA, AP - za obranu od poplava
- NASIP / OBALOUTVRDA
- BRANA, BN - nasuta
- BUJICE

4. MELIORACIJSKA ODVODNJA

- OSNOVNA KANALSKA MREŽA
- CRPNA STANICA

5. OSTALE VODE

- VODOTOK
- VODOZAŠTITNO PODRUČJE IIIA ZONA ZAŠTITE
- VODOZAŠTITNO PODRUČJE III ZONA ZAŠTITE CRPILIŠTA
- ZONA PREVENTIVNE ZAŠTITE CRPILIŠTA
- ORJENTACIJSKI POLOŽAJ BUNARA

6. RIJEČNI PROMET

- PLOVNI PUT I OZNAKA KLASE
- PLOVNI KANAL - PLOVNI PUT,
- SPOJNI KANAL

7. VAŽNIJI HIDROTEHNIČKI OBJEKTI NA KANALU

- SIFON
- CRPNA STANICA
- USTAVA
- PREVODNICA

- PROSTORI ZA RAZVOJ I UREĐENJE NASELJA I POVRŠINA IZVAN NASELJA

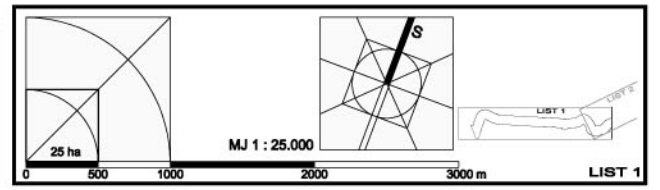

LIST 1

REPUBLIKA HRVATSKA

Naziv prostornog plana: PROSTORNI PLAN PODRUČJA POSEBNIH OBILJEŽJA VIŠENAMJENSKOG KANALA DUNAV-SAVA

Naziv kartografskog prikaza: 2.INFRASTRUKTURNI SUSTAVI 2.5. VODNOGOSPODARSKI SUSTAV

Broj kartografskog prikaza: 2.5. Mjerilo kartografskog prikaza: 1 : 25.000