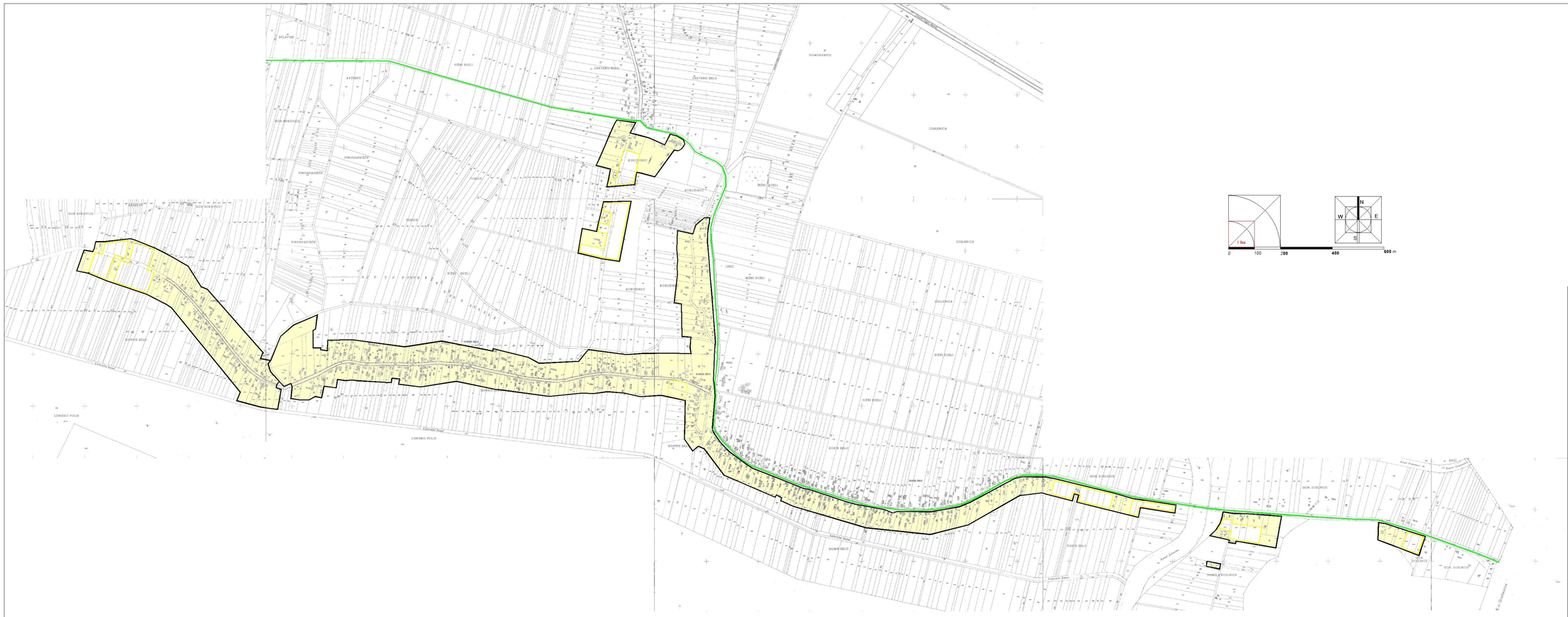

PROSTORNI PLAN
PODRUČJA POSEBNIH OBILJEŽJA
"PARK PRIRODE LONJSKO POLJE"

POVRŠINE ZA RAZVOJ NASELJA OSEKOVO

5.1

POVRŠINE ZA RAZVOJ NASELJA

- IZGRAĐENI DIO
- NEIZGRAĐENI DIO
- GRANICA PARKA PRIRODE

REPUBLIKA HRVATSKA

Naziv prostornog plana:	**PROSTORNI PLAN PARKA PRIRODE LONJSKO POLJE**
Naziv kartografskog prikaza:	POVRŠINE ZA RAZVOJ NASELJA OSEKOVO
Broj kartografskog prikaza: 5.1	Mjerilo kartografskog prikaza: 1 : 5 000
Osnova za izradu Plana: Program prostornog uređenja Republike Hrvatske; Zakon o prostornom uređenju i gradnji (NN br. 76/07, 139/09)	Odluka Hrvatskog sabora o donošenju Plana: Narodne novine br.
Javna rasprava: 28.12.2002. - 31.12.2002. Prva ponovna javna rasprava: 19.01.2006. Druga ponovna javna rasprava: 14.09.2009.	Javni uvid otrčan: od 07.01. do 07.02.2003. Prvi ponovni javni uvid otrčan: od 28.01. do 14.02.2006. Drugi ponovni javni uvid otrčan: od 07.09. do 21.09.2009.
Pečat tijela odgovornog za provođenje javne rasprave: MINISTARSTVO ZAŠTITE OKOLIŠA, PROSTORNOG UREĐENJA I GRADITELJSTVA	Odgovorna osoba za provođenje javne rasprave: MINISTARSTVO ZAŠTITE OKOLIŠA, PROSTORNOG UREĐENJA I GRADITELJSTVA; Ravnatelj Zavoda: Arturo Paunović, dipl. ing. arh.
Pravna osoba/tijelo koje je izradilo Plan:	Pečat pravne osoba/tijela koje je izradilo Plan: / Odgovorna osoba:
MINISTARSTVO ZAŠTITE OKOLIŠA, PROSTORNOG UREĐENJA I GRADITELJSTVA; ZAVOD ZA PROSTORNO PLANIRANJE	Ravnatelj Zavoda: Arturo Paunović, dipl. ing. arh.
ZAVOD ZA PROSTORNO UREĐENJE SISAČKO-MOSLAVAČKE ŽUPANIJE	Ravnatelj Zavoda: Zdenko Sečko, dipl. ing. građ.
MINISTARSTVO ZAŠTITE OKOLIŠA, PROSTORNOG UREĐENJA I GRADITELJSTVA; ZAVOD ZA PROSTORNO PLANIRANJE	Koordinator Plana: Mirjana Tumšek, dipl. ing. arh.
ZAVOD ZA PROSTORNO UREĐENJE SISAČKO-MOSLAVAČKE ŽUPANIJE	Odgovorni voditelj izrade Plana: Margita Malnar, dipl. ing. arh.
Stručni tim u izradi Plana: MINISTARSTVO ZAŠTITE OKOLIŠA, PROSTORNOG UREĐENJA I GRADITELJSTVA: Arturo Paunović, dipl. ing. arh., Mirjana Tumšek, dipl. ing. arh., mr.sci.Ratkaela Kovačević Palalić, dipl.ing.geografije, Damir Bakšija, dipl. ing. arh.; MINISTARSTVO KULTURE UPRAVA ZA ZAŠTITU PRIRODE: Radenko Dubelić, dipl. ing. biol.	ZAVOD ZA PROSTORNO UREĐENJE SISAČKO-MOSLAVAČKE ŽUPANIJE: Zdenko Sečko, dipl. ing. građ., Blanka Bobetko-Majstorović, dipl. ing. biol., Margita Malnar, dipl. ing. arh., Valentina Serbec, dipl. ing. arh., Tomislav Perković, dipl. ing. arh., Miljenko Mjerkovic, dipl. ing. biol., Nevela Rimay Ferendžak, dipl. ing. arh., Darko Bohatka, dipl. ing. agr., Ivan Tišljar, dipl. ing. prom., Sanja Freiberger, dipl.iur.	ZAVOD ZA PROSTORNO UREĐENJE BRODSKO-POSAVSKE ŽUPANIJE: Igor Ožmek, dipl. ing. arh., Vitomir Tišma, informatičar
Pečat Hrvatskog sabora:	Predsjednik Hrvatskog sabora:
Istovjetnost ovog prostornog plana s izvornikom ovjerava:	Pečat Hrvatskog sabora:

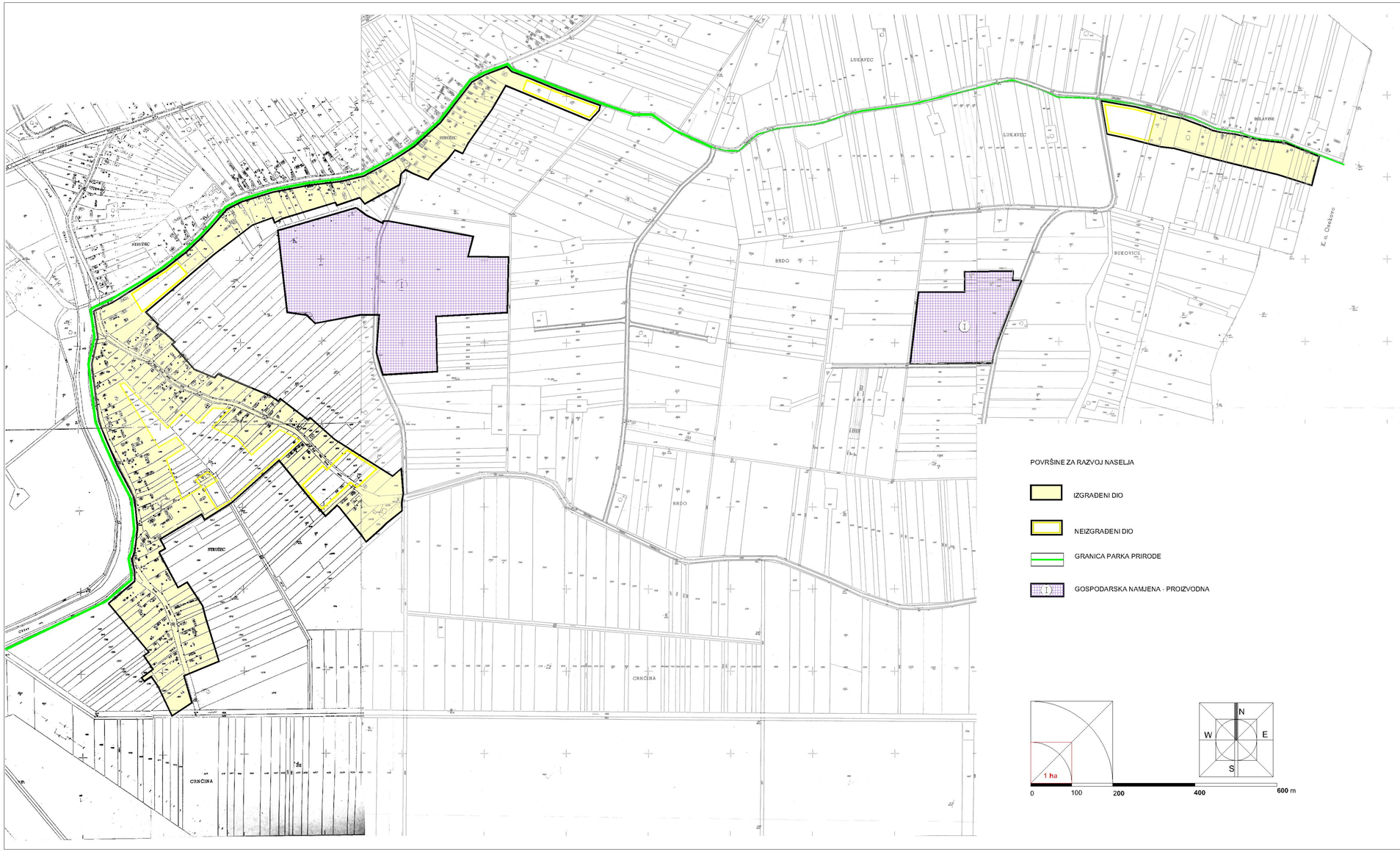

PROSTORNI PLAN
PODRUČJA POSEBNIH OBILJEŽJA
"PARK PRIRODE LONJSKO POLJE"

POVRŠINE ZA RAZVOJ NASELJA STRUŽEC

5.2

REPUBLIKA HRVATSKA

Naziv prostornog plana:	**PROSTORNI PLAN PARKA PRIRODE LONJSKO POLJE**
Naziv kartografskog prikaza:	POVRŠINE ZA RAZVOJ NASELJA STRUŽEC
Broj kartografskog prikaza: 5.2	Mjerilo kartografskog prikaza: 1 : 5 000
Osnova za izradu Plana: Program prostornog uređenja Republike Hrvatske; Zakon o prostornom uređenju i gradnji (N/N br. 76/07. i 38/09.)	Odluka Hrvatskog sabora o donošenju Plana: Narodne novine br.
Javna rasprava: 28.12.2002. i 31.12.2002. Prva ponovna javna rasprava: 19.01.2008. Druga ponovna javna rasprava: 14.09.2009.	Javni uvid održan: od 07.01. do 07.02.2003. Prvi ponovni javni uvid održan: od 28.01. do 14.02.2008. Drugi ponovni javni uvid održan: od 07.09. do 21.09.2009.
Pečat tijela odgovornog za provođenje javne rasprave:	Odgovorna osoba za provođenje javne rasprave:
MINISTARSTVO ZAŠTITE OKOLIŠA, PROSTORNOG UREĐENJA I GRADITELJSTVA	MINISTARSTVO ZAŠTITE OKOLIŠA, PROSTORNOG UREĐENJA I GRADITELJSTVA Ravnatelj Zavoda: Antun Paunović, dipl. ing. arh.

Pravna osoba/tijelo koje je izradilo Plan:	Pečat pravne osobe/tijela koje je izradilo Plan:	Odgovorna osoba:
MINISTARSTVO ZAŠTITE OKOLIŠA, PROSTORNOG UREĐENJA I GRADITELJSTVA ZAVOD ZA PROSTORNO PLANIRANJE		Ravnatelj Zavoda: Antun Paunović, dipl. ing. arh.
ZAVOD ZA PROSTORNO UREĐENJE SISAČKO-MOSLAVAČKE ŽUPANIJE		Ravnatelj Zavoda: Zdenko Sešo, dipl. ing. građ.
MINISTARSTVO ZAŠTITE OKOLIŠA, PROSTORNOG UREĐENJA I GRADITELJSTVA ZAVOD ZA PROSTORNO PLANIRANJE		Koordinator Plana: Mirjana Turnšek, dipl. ing. arh.
ZAVOD ZA PROSTORNO UREĐENJE SISAČKO-MOSLAVAČKE ŽUPANIJE		Odgovorni voditelj izrade Plana: Margita Malnar, dipl. ing. arh.

Stručni tim u izradi Plana:

MINISTARSTVO ZAŠTITE OKOLIŠA, PROSTORNOG UREĐENJA I GRADITELJSTVA Antun Paunović, dipl. ing. arh. Mirjana Turnšek, dipl. ing. arh. mr.sci.Rafaela Kovačević Pašalić, dipl.ing.geografije Damir Bakliža, dipl. ing. arh. MINISTARSTVO KULTURE UPRAVA ZA ZAŠTITU PRIRODE Radenko Deželić, dipl. ing. biol.	ZAVOD ZA PROSTORNO UREĐENJE SISAČKO-MOSLAVAČKE ŽUPANIJE Zdenko Sešo, dipl. ing. građ. Blanka Bobetko-Majstorović, dipl. ing. biol. Margita Malnar, dipl. ing. arh. Valentina Šerbec, dipl. ing. arh. Tomislav Perković, dipl. ing. arh. Miljenko Ugarković, dipl. ing. biol. Novela Rimay Ferenčak, dipl. ing. arh. Darko Bohatka, dipl. ing. agr. Ivan Talijan, dipl. ing. prom. Sanja Freiberger, dipl. iur.	ZAVOD ZA PROSTORNO UREĐENJE BRODSKO-POSAVSKE ŽUPANIJE Igor Čižmek, dipl. ing. arh. Vitomir Tišma, informatičar

Pečat Hrvatskog sabora:	Predsjednik Hrvatskog sabora:
Istovjetnost ovog prostornog plana s izvornikom ovjerava:	Pečat Hrvatskog sabora:

PROSTORNI PLAN
PODRUČJA POSEBNIH OBILJEŽJA
"PARK PRIRODE LONJSKO POLJE"

POVRŠINE ZA RAZVOJ NASELJA ČIGOČ

5.3

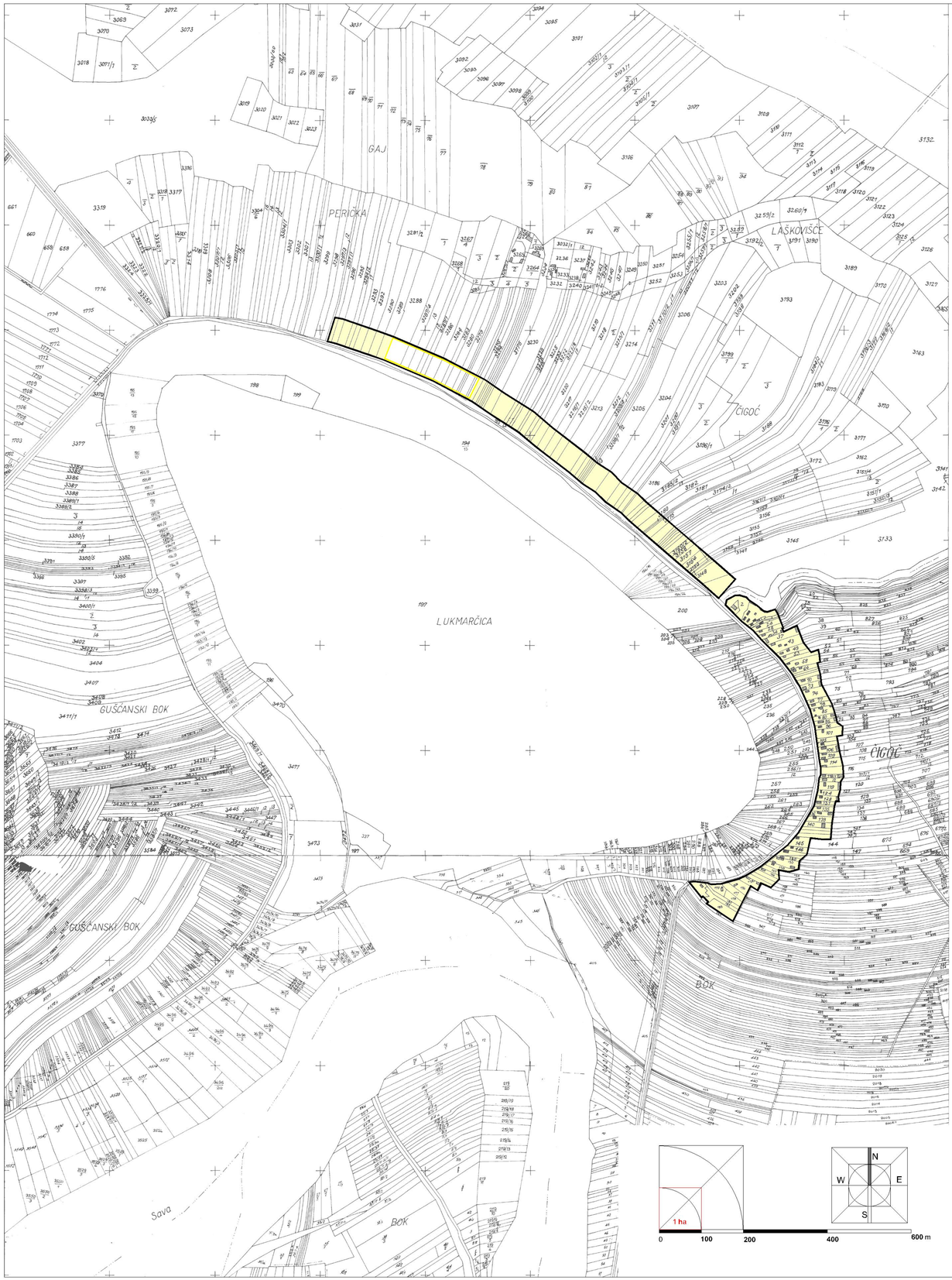

POVRŠINE ZA RAZVOJ NASELJA

IZGRAĐENI DIO

NEIZGRAĐENI DIO

REPUBLIKA HRVATSKA

Naziv prostornog plana:	**PROSTORNI PLAN PARKA PRIRODE LONJSKO POLJE**		
Naziv kartografskog prikaza:	POVRŠINE ZA RAZVOJ NASELJA ČIGOĆ		
Broj kartografskog prikaza:	5.3	Mjerilo kartografskog prikaza:	1 : 5 000
Osnova za izradu Plana: Program prostornog uređenja Republike Hrvatske; Zakon o prostornom uređenju i gradnji (NN br. 76/07. i 38/09.)		Odluka Hrvatskog sabora o donošenju Plana: Narodne novine br.	
Javna rasprava: 28.12.2002. i 31.12.2002. Prva ponovna javna rasprava: 19.01.2008. Druga ponovna javna rasprava: 14.09.2009.		Javni uvid održan: od 07.01. do 07.02.2003. Prvi ponovni javni uvid održan: od 28.01. do 14.02.2008. Drugi ponovni javni uvid održan: od 07.09. do 21.09.2009.	
Pečat tijela odgovornog za provođenje javne rasprave:		Odgovorna osoba za provođenje javne rasprave:	
MINISTARSTVO ZAŠTITE OKOLIŠA, PROSTORNOG UREĐENJA I GRADITELJSTVA		MINISTARSTVO ZAŠTITE OKOLIŠA, PROSTORNOG UREĐENJA I GRADITELJSTVA	Ravnatelj Zavoda: Antun Paunović, dipl. ing. arh.
Pravna osoba/tijelo koje je izradilo Plan:	Pečat pravne osobe/tijela koje je izradilo Plan:		Odgovorna osoba:
MINISTARSTVO ZAŠTITE OKOLIŠA, PROSTORNOG UREĐENJA I GRADITELJSTVA ZAVOD ZA PROSTORNO PLANIRANJE			Ravnatelj Zavoda: Antun Paunović, dipl. ing. arh.
ZAVOD ZA PROSTORNO UREĐENJE SISAČKO-MOSLAVAČKE ŽUPANIJE			Ravnatelj Zavoda: Zdenko Sešo, dipl. ing. građ.
MINISTARSTVO ZAŠTITE OKOLIŠA, PROSTORNOG UREĐENJA I GRADITELJSTVA ZAVOD ZA PROSTORNO PLANIRANJE			Koordinator Plana: Mirjana Turmšek, dipl. ing. arh.
ZAVOD ZA PROSTORNO UREĐENJE SISAČKO-MOSLAVAČKE ŽUPANIJE			Odgovorni voditelj izrade Plana: Margita Malnar, dipl. ing. arh.

Stručni tim u izradi Plana:

MINISTARSTVO ZAŠTITE OKOLIŠA, PROSTORNOG UREĐENJA I GRADITELJSTVA Antun Paunović, dipl. ing. arh. Mirjana Turmšek, dipl. ing. arh. mr.sci.Rafaela Kovačević Pašalić, dipl.ing.geografije Damir Bakliža, dipl. ing. arh. MINISTARSTVO KULTURE UPRAVA ZA ZAŠTITU PRIRODE Radenko Deželić, dipl. ing. biol.	ZAVOD ZA PROSTORNO UREĐENJE SISAČKO-MOSLAVAČKE ŽUPANIJE Zdenko Sešo, dipl. ing. građ. Blanka Bobetko-Majstorović, dipl. ing. biol. Margita Malnar, dipl. ing. arh. Valentina Šerbec, dipl. ing. arh. Tomislav Perković, dipl. ing. arh. Miljenko Ugarković, dipl. ing. biol. Novela Rimay Ferenčak, dipl. ing. arh. Darko Bohatka, dipl. ing. agr. Ivan Talijan, dipl. ing. prom. Sanja Freiberger, dipl. iur.	ZAVOD ZA PROSTORNO UREĐENJE BRODSKO-POSAVSKE ŽUPANIJE Igor Čižmek, dipl. ing. arh. Vitomir Tišma, informatičar

Pečat Hrvatskog sabora:	Predsjednik Hrvatskog sabora:
Istovjetnost ovog prostornog plana s izvornikom ovjerava:	Pečat Hrvatskog sabora:

PROSTORNI PLAN PODRUČJA POSEBNIH OBILJEŽJA "PARK PRIRODE LONJSKO POLJE"

POVRŠINE ZA RAZVOJ NASELJA KRATEČKO

5.4

POVRŠINE ZA RAZVOJ NASELJA:

- IZGRAĐENI DIO
- NEIZGRAĐENI DIO
- GROBLJE

REPUBLIKA HRVATSKA

Naziv prostornog plana:	**PROSTORNI PLAN PARKA PRIRODE LONJSKO POLJE**
Naziv kartografskog prikaza:	POVRŠINE ZA RAZVOJ NASELJA KRATEČKO
Broj kartografskog prikaza: 5.4	Mjerilo kartografskog prikaza: 1 : 5 000
Osnova za izradu Plana: Program prostornog uređenja Republike Hrvatske; Zakon o prostornom uređenju i gradnji (NN br. 76/07. i 38/09.)	Odluka Hrvatskog sabora o donošenju Plana: Narodne novine br.
Javna rasprava: 28.12.2002. i 31.12.2002. Prva ponovna javna rasprava: 19.01.2008. Druga ponovna javna rasprava: 14.09.2009.	Javni uvid održan: od 07.01. do 07.02.2003. Prvi ponovni javni uvid održan: od 28.01. do 14.02.2008. Drugi ponovni javni uvid održan: od 07.09. do 21.09.2009.

Pečat tijela odgovornog za provođenje javne rasprave:		Odgovorna osoba za provođenje javne rasprave:	
MINISTARSTVO ZAŠTITE OKOLIŠA, PROSTORNOG UREĐENJA I GRADITELJSTVA		MINISTARSTVO ZAŠTITE OKOLIŠA, PROSTORNOG UREĐENJA I GRADITELJSTVA	Ravnatelj Zavoda: Antun Paunović, dipl. ing. arh.

Pravna osoba/tijelo koje je izradilo Plan:	Pečat pravne osobe/tijela koje je izradilo Plan:	Odgovorna osoba:
MINISTARSTVO ZAŠTITE OKOLIŠA, PROSTORNOG UREĐENJA I GRADITELJSTVA ZAVOD ZA PROSTORNO PLANIRANJE		Ravnatelj Zavoda: Antun Paunović, dipl. ing. arh.
ZAVOD ZA PROSTORNO UREĐENJE SISAČKO-MOSLAVAČKE ŽUPANIJE		Ravnatelj Zavoda: Zdenko Sešo, dipl. ing. građ.
MINISTARSTVO ZAŠTITE OKOLIŠA, PROSTORNOG UREĐENJA I GRADITELJSTVA ZAVOD ZA PROSTORNO PLANIRANJE		Koordinator Plana: Mirjana Turmšek, dipl. ing. arh.
ZAVOD ZA PROSTORNO UREĐENJE SISAČKO-MOSLAVAČKE ŽUPANIJE		Odgovorni voditelj izrade Plana: Margita Malnar, dipl. ing. arh.

Stručni tim u izradi Plana:

MINISTARSTVO ZAŠTITE OKOLIŠA, PROSTORNOG UREĐENJA I GRADITELJSTVA Antun Paunović, dipl. ing. arh. Mirjana Turmšek, dipl. ing. arh. mr.sci.Rafaela Kovačević Pašalić, dipl.ing.geografije Damir Bakliža, dipl. ing. arh. MINISTARSTVO KULTURE UPRAVA ZA ZAŠTITU PRIRODE Radenko Deželić, dipl. ing. biol.	ZAVOD ZA PROSTORNO UREĐENJE SISAČKO-MOSLAVAČKE ŽUPANIJE Zdenko Sešo, dipl. ing. građ. Blanka Bobetko-Majstorović, dipl. ing. biol. Margita Malnar, dipl. ing. arh. Valentina Šerbec, dipl. ing. arh. Tomislav Perković, dipl. ing. arh. Miljenko Ugarković, dipl. ing. biol. Novela Rimay Ferončak, dipl. ing. arh. Darko Bohatka, dipl. ing. agr. Ivan Talijan, dipl. ing. prom. Sanja Freiberger, dipl. iur.	ZAVOD ZA PROSTORNO UREĐENJE BRODSKO-POSAVSKE ŽUPANIJE Igor Čižmek, dipl. ing. arh. Vitomir Tišma, informatičar

Pečat Hrvatskog sabora:	Predsjednik Hrvatskog sabora:
Istovjetnost ovog prostornog plana s izvornikom ovjerava:	Pečat Hrvatskog sabora:

PROSTORNI PLAN
PODRUČJA POSEBNIH OBILJEŽJA
"PARK PRIRODE LONJSKO POLJE"

POVRŠINE ZA RAZVOJ NASELJA MUŽILOVČICA

5.5

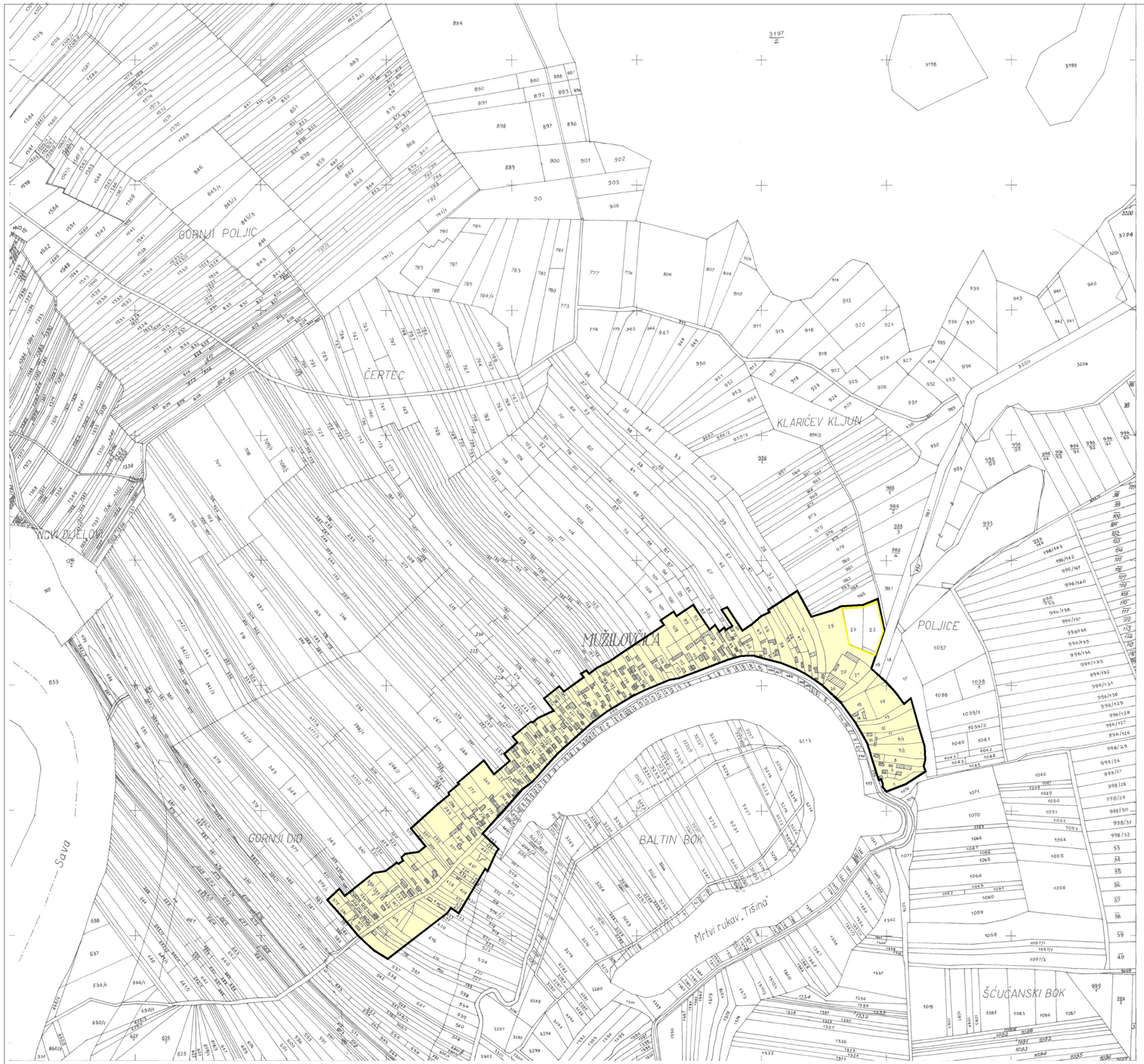

POVRŠINE ZA RAZVOJ NASELJA

IZGRAĐENI DIO

NEIZGRAĐENI DIO

1 ha

0 100 200 400 600 m

N W E S

REPUBLIKA HRVATSKA

Naziv prostornog plana:	**PROSTORNI PLAN PARKA PRIRODE LONJSKO POLJE**
Naziv kartografskog prikaza:	POVRŠINE ZA RAZVOJ NASELJA MUŽILOVČICA
Broj kartografskog prikaza: 5.5	Mjerilo kartografskog prikaza: 1 : 5 000
Osnova za izradu Plana: Program prostornog uređenja Republike Hrvatske; Zakon o prostornom uređenju i gradnji (NN br. 76/07. i 38/09.)	Odluka Hrvatskog sabora o donošenju Plana: Narodne novine br.
Javna rasprava: 28.12.2002. i 31.12.2002. Prva ponovna javna rasprava: 19.01.2008. Druga ponovna javna rasprava: 14.09.2009.	Javni uvid održan: od 07.01. do 07.02.2003. Prvi ponovni javni uvid održan: od 28.01. do 14.02.2008. Drugi ponovni javni uvid održan: od 07.09. do 21.09.2009.

Pečat tijela odgovornog za provođenje javne rasprave:		Odgovorna osoba za provođenje javne rasprave:	
MINISTARSTVO ZAŠTITE OKOLIŠA, PROSTORNOG UREĐENJA I GRADITELJSTVA		MINISTARSTVO ZAŠTITE OKOLIŠA, PROSTORNOG UREĐENJA I GRADITELJSTVA	Ravnatelj Zavoda: Antun Paunović, dipl. ing. arh.

Pravna osoba/tijelo koje je izradilo Plan:	Pečat pravne osobe/tijela koje je izradilo Plan:	Odgovorna osoba:
MINISTARSTVO ZAŠTITE OKOLIŠA, PROSTORNOG UREĐENJA I GRADITELJSTVA ZAVOD ZA PROSTORNO PLANIRANJE		Ravnatelj Zavoda: Antun Paunović, dipl. ing. arh.
ZAVOD ZA PROSTORNO UREĐENJE SISAČKO-MOSLAVAČKE ŽUPANIJE		Ravnatelj Zavoda: Zdenko Sešo, dipl. ing. građ.
MINISTARSTVO ZAŠTITE OKOLIŠA, PROSTORNOG UREĐENJA I GRADITELJSTVA ZAVOD ZA PROSTORNO PLANIRANJE		Koordinator Plana: Mirjana Turnšek, dipl. ing. arh.
ZAVOD ZA PROSTORNO UREĐENJE SISAČKO-MOSLAVAČKE ŽUPANIJE		Odgovorni voditelj izrade Plana: Margita Malnar, dipl. ing. arh.

Stručni tim u izradi Plana:

MINISTARSTVO ZAŠTITE OKOLIŠA, PROSTORNOG UREĐENJA I GRADITELJSTVA Antun Paunović, dipl. ing. arh. Mirjana Turnšek, dipl. ing. arh. mr.sci.Rafaela Kovačević Pašalić, dipl.ing.geografije Damir Bakliža, dipl. ing. arh. MINISTARSTVO KULTURE UPRAVA ZA ZAŠTITU PRIRODE Radenko Deželić, dipl. ing. biol.	ZAVOD ZA PROSTORNO UREĐENJE SISAČKO-MOSLAVAČKE ŽUPANIJE Zdenko Sešo, dipl. ing. građ. Blanka Bobetko-Majstorović, dipl. ing. biol. Margita Malnar, dipl. ing. arh. Valentina Šerbec, dipl. ing. arh. Tomislav Perković, dipl. ing. arh. Miljenko Ugarković, dipl. ing. biol. Novela Rimay Ferenčak, dipl. ing. arh. Darko Bohatka, dipl. ing. agr. Ivan Talijan, dipl. ing. prom. Sanja Freiberger, dipl. iur.	ZAVOD ZA PROSTORNO UREĐENJE BRODSKO-POSAVSKE ŽUPANIJE Igor Čižmek, dipl. ing. arh. Vitomir Tišma, informatičar

Pečat Hrvatskog sabora:	Predsjednik Hrvatskog sabora:
Istovjetnost ovog prostornog plana s izvornikom ovjerava:	Pečat Hrvatskog sabora:

PROSTORNI PLAN
PODRUČJA POSEBNIH OBILJEŽJA
"PARK PRIRODE LONJSKO POLJE"

POVRŠINE ZA RAZVOJ NASELJA SUVOJ

5.6

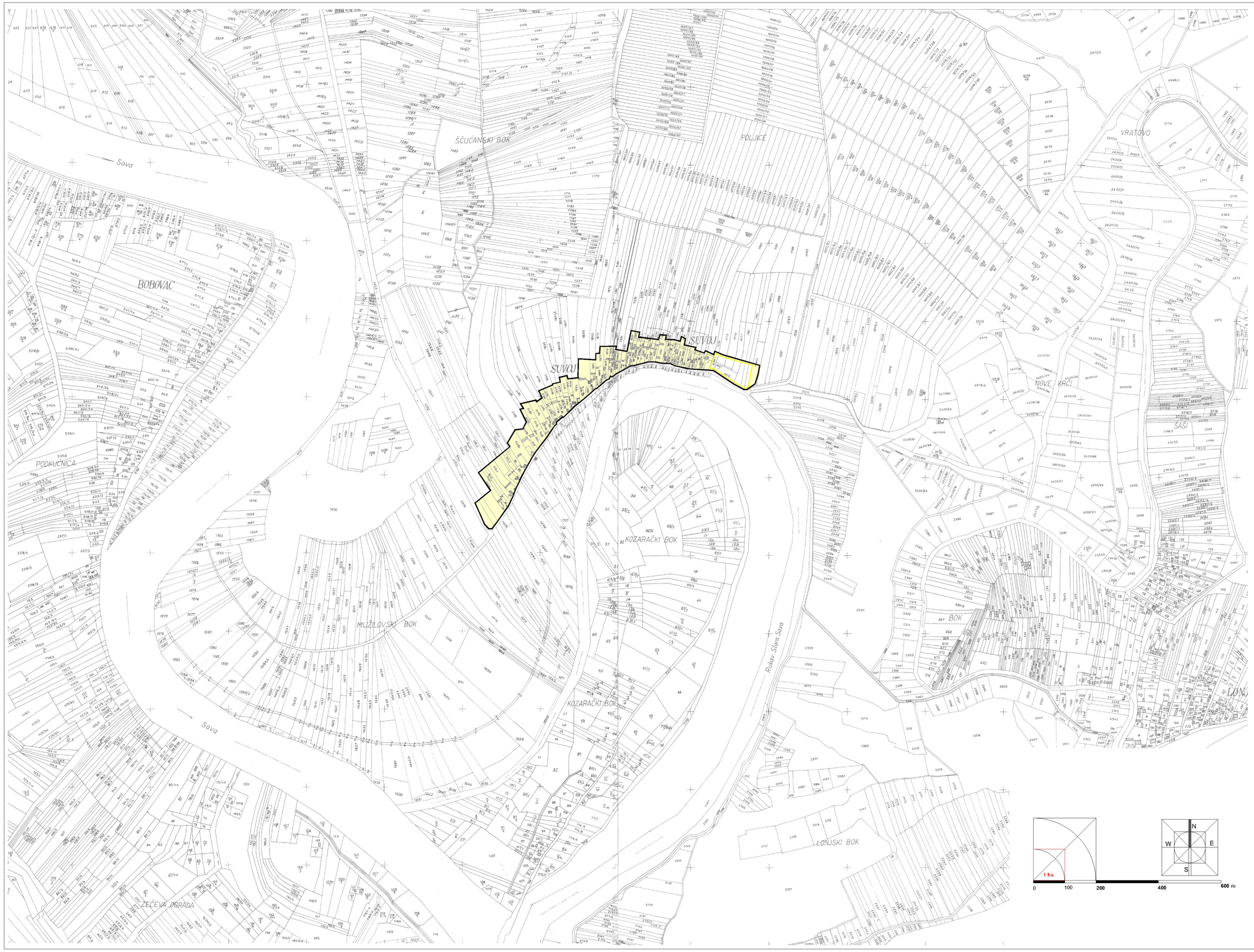

POVRŠINE ZA RAZVOJ NASELJA:

- IZGRAĐENI DIO
- NEIZGRAĐENI DIO

REPUBLIKA HRVATSKA

Naziv prostornog plana:	**PROSTORNI PLAN PARKA PRIRODE LONJSKO POLJE**	
Naziv kartografskog prikaza:	POVRŠINE ZA RAZVOJ NASELJA SUVOJ	
Broj kartografskog prikaza: 5.6		Mjerilo kartografskog prikaza: 1 : 5 000
Osnova za izradu Plana: Program prostornog uređenja Republike Hrvatske; Zakon o prostornom uređenju i gradnji (NN br. 76/07. i 38/09.)		Odluka Hrvatskog sabora o donošenju Plana: Narodne novine br.
Javna rasprava: 28.12.2002. i 31.12.2002. Prva ponovna javna rasprava: 19.01.2008. Druga ponovna javna rasprava: 14.09.2009.		Javni uvid održan: od 07.01. do 07.02.2003. Prvi ponovni javni uvid održan: od 28.01. do 14.02.2008. Drugi ponovni javni uvid održan: od 07.09. do 21.09.2009.
Pečat tijela odgovornog za provođenje javne rasprave:		Odgovorna osoba za provođenje javne rasprave:
MINISTARSTVO ZAŠTITE OKOLIŠA, PROSTORNOG UREĐENJA I GRADITELJSTVA		MINISTARSTVO ZAŠTITE OKOLIŠA, PROSTORNOG UREĐENJA I GRADITELJSTVA — Ravnatelj Zavoda: Antun Paunović, dipl. ing. arh.
Pravna osoba/tijelo koje je izradilo Plan:	Pečat pravne osobe/tijela koje je izradilo Plan:	Odgovorna osoba:
MINISTARSTVO ZAŠTITE OKOLIŠA, PROSTORNOG UREĐENJA I GRADITELJSTVA ZAVOD ZA PROSTORNO PLANIRANJE		Ravnatelj Zavoda: Antun Paunović, dipl. ing. arh.
ZAVOD ZA PROSTORNO UREĐENJE SISAČKO-MOSLAVAČKE ŽUPANIJE		Ravnatelj Zavoda: Zdenko Sešo, dipl. ing. građ.
MINISTARSTVO ZAŠTITE OKOLIŠA, PROSTORNOG UREĐENJA I GRADITELJSTVA ZAVOD ZA PROSTORNO PLANIRANJE		Koordinator Plana: Mirjana Tumšek, dipl. ing. arh.
ZAVOD ZA PROSTORNO UREĐENJE SISAČKO-MOSLAVAČKE ŽUPANIJE		Odgovorni voditelj izrade Plana: Margita Malnar, dipl. ing. arh.

Stručni tim u izradi Plana:

MINISTARSTVO ZAŠTITE OKOLIŠA, PROSTORNOG UREĐENJA I GRADITELJSTVA Antun Paunović, dipl. ing. arh. Mirjana Tumšek, dipl. ing. arh. mr.sci.Rafaela Kovačević Pašalić, dipl.ing.geografije Damir Bakliža, dipl. ing. arh. MINISTARSTVO KULTURE UPRAVA ZA ZAŠTITU PRIRODE Radenko Deželić, dipl. ing. biol.	ZAVOD ZA PROSTORNO UREĐENJE SISAČKO-MOSLAVAČKE ŽUPANIJE Zdenko Sešo, dipl. ing. građ. Blanka Bobetko-Majstorović, dipl. ing. biol. Margita Malnar, dipl. ing. arh. Valentina Šerbec, dipl. ing. arh. Tomislav Perković, dipl. ing. arh. Miljenko Ugarković, dipl. ing. biol. Novela Rimay Ferenčak, dipl. ing. arh. Darko Bohatka, dipl. ing. agr. Ivan Talijan, dipl. ing. prom. Sanja Freiberger, dipl. iur.	ZAVOD ZA PROSTORNO UREĐENJE BRODSKO-POSAVSKE ŽUPANIJE Igor Čižmek, dipl. ing. arh. Vitomir Tišma, informatičar

Pečat Hrvatskog sabora:	Predsjednik Hrvatskog sabora:
Istovjetnost ovog prostornog plana s izvornikom ovjerava:	Pečat Hrvatskog sabora:

PROSTORNI PLAN
PODRUČJA POSEBNIH OBILJEŽJA
"PARK PRIRODE LONJSKO POLJE"

POVRŠINE ZA RAZVOJ NASELJA LONJA

5.7

POVRŠINE ZA RAZVOJ NASELJA

- IZGRAĐENI DIO
- NEIZGRAĐENI DIO
- GROBLJE

REPUBLIKA HRVATSKA

Naziv prostornog plana:	PROSTORNI PLAN PARKA PRIRODE LONJSKO POLJE		
Naziv kartografskog prikaza:	POVRŠINE ZA RAZVOJ NASELJA LONJA		
Broj kartografskog prikaza:	5.7	Mjerilo kartografskog prikaza:	1 : 5 000
Osnova za izradu Plana: Program prostornog uređenja Republike Hrvatske; Zakon o prostornom uređenju i gradnji (NN br. 76/07. i 38/09.)		Odluka Hrvatskog sabora o donošenju Plana: Narodne novine br.	
Javna rasprava: 28.12.2002. i 31.12.2002. Prva ponovna javna rasprava: 19.01.2008. Druga ponovna javna rasprava: 14.09.2009.		Javni uvid održan: od 07.01. do 07.02.2003. Prvi ponovni javni uvid održan: od 28.01. do 14.02.2008. Drugi ponovni javni uvid održan: od 07.09. do 21.09.2009.	
Pečat tijela odgovornog za provođenje javne rasprave:		Odgovorna osoba za provođenje javne rasprave:	
MINISTARSTVO ZAŠTITE OKOLIŠA, PROSTORNOG UREĐENJA I GRADITELJSTVA		MINISTARSTVO ZAŠTITE OKOLIŠA, PROSTORNOG UREĐENJA I GRADITELJSTVA	Ravnatelj Zavoda: Antun Paunović, dipl. ing. arh.
Pravna osoba/tijelo koje je izradilo Plan:	Pečat pravne osobe/tijela koje je izradilo Plan:		Odgovorna osoba:
MINISTARSTVO ZAŠTITE OKOLIŠA, PROSTORNOG UREĐENJA I GRADITELJSTVA ZAVOD ZA PROSTORNO PLANIRANJE			Ravnatelj Zavoda: Antun Paunović, dipl. ing. arh.
ZAVOD ZA PROSTORNO UREĐENJE SISAČKO-MOSLAVAČKE ŽUPANIJE			Ravnatelj Zavoda: Zdenko Sešo, dipl. ing. građ.
MINISTARSTVO ZAŠTITE OKOLIŠA, PROSTORNOG UREĐENJA I GRADITELJSTVA ZAVOD ZA PROSTORNO PLANIRANJE			Koordinator Plana: Mirjana Turmšek, dipl. ing. arh.
ZAVOD ZA PROSTORNO UREĐENJE SISAČKO-MOSLAVAČKE ŽUPANIJE			Odgovorni voditelj izrade Plana: Margita Malnar, dipl. ing. arh.

Stručni tim u izradi Plana:

MINISTARSTVO ZAŠTITE OKOLIŠA, PROSTORNOG UREĐENJA I GRADITELJSTVA Antun Paunović, dipl. ing. arh. Mirjana Turmšek, dipl. ing. arh. mr.sci.Rafaela Kovačović Pašalić, dipl.ing.geografije Damir Bakliža, dipl. ing. arh. MINISTARSTVO KULTURE UPRAVA ZA ZAŠTITU PRIRODE Radenko Deželić, dipl. ing. biol.	ZAVOD ZA PROSTORNO UREĐENJE SISAČKO-MOSLAVAČKE ŽUPANIJE Zdenko Sešo, dipl. ing. građ. Blanka Bobetko-Majstorović, dipl. ing. biol. Margita Malnar, dipl. ing. arh. Valentina Šerbec, dipl. ing. arh. Tomislav Perković, dipl. ing. arh. Miljenko Ugarković, dipl. ing. biol. Novela Rimay Ferenčak, dipl. ing. arh. Darko Bohatka, dipl. ing. agr. Ivan Talijan, dipl. ing. prom. Sanja Freiberger, dipl. iur.	ZAVOD ZA PROSTORNO UREĐENJE BRODSKO-POSAVSKE ŽUPANIJE Igor Čižmek, dipl. ing. arh. Vitomir Tišma, informatičar

Pečat Hrvatskog sabora:	Predsjednik Hrvatskog sabora:
Istovjetnost ovog prostornog plana s izvornikom ovjerava:	Pečat Hrvatskog sabora:

PROSTORNI PLAN
PODRUČJA POSEBNIH OBILJEŽJA
"PARK PRIRODE LONJSKO POLJE"

LONJA - DIO IZDVOJENE POVRŠINE ZA RAZVOJ NASELJA

5.8

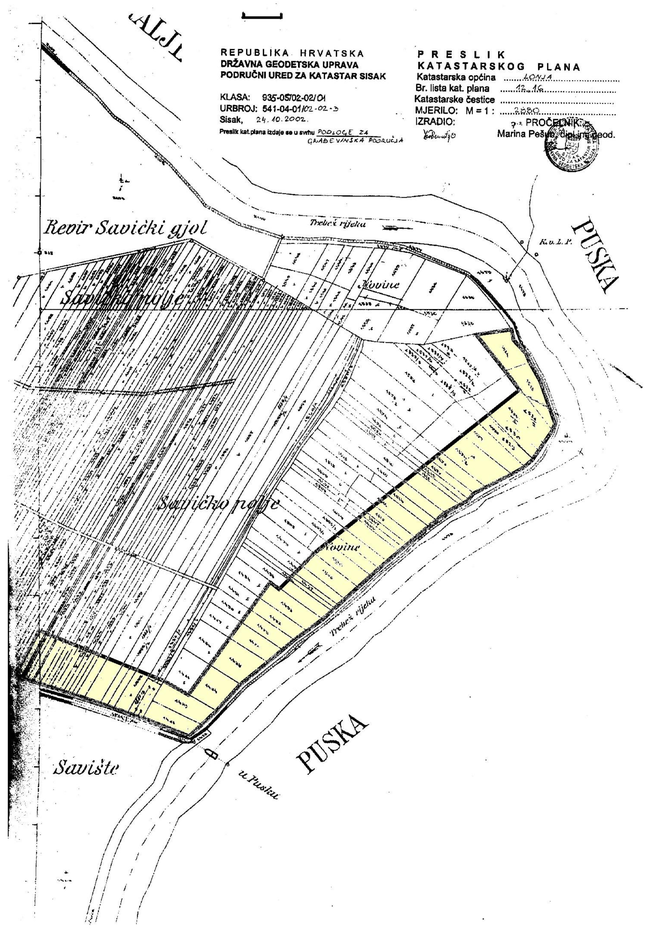

POVRŠINE ZA RAZVOJ NASELJA

IZGRAĐENI DIO

NEIZGRAĐENI DIO

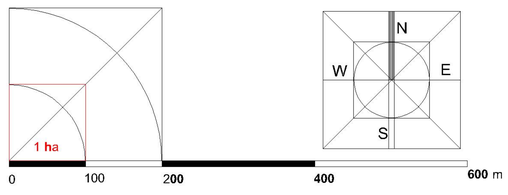

REPUBLIKA HRVATSKA			
Naziv prostornog plana:	PROSTORNI PLAN PARKA PRIRODE LONJSKO POLJE		
Naziv kartografskog prikaza:	LONJA - DIO IZDVOJENE POVRŠINE ZA RAZVOJ NASELJA		
Broj kartografskog prikaza: 5.8		Mjerilo kartografskog prikaza: 1 : 5 000	
Osnova za izradu Plana: Program prostornog uređenja Republike Hrvatske; Zakon o prostornom uređenju i gradnji (NN br. 76/07. i 38/09.)		Odluka Hrvatskog sabora o donošenju Plana: Narodne novine br.	
Javna rasprava: 28.12.2002. i 31.12.2002. Prva ponovna javna rasprava: 19.01.2008. Druga ponovna javna rasprava: 14.09.2009.		Javni uvid održan: od 07.01. do 07.02.2003. Prvi ponovni javni uvid održan: od 28.01. do 14.02.2008. Drugi ponovni javni uvid održan: od 07.09. do 21.09.2009.	
Pečat tijela odgovornog za provođenje javne rasprave:		Odgovorna osoba za provođenje javne rasprave:	
MINISTARSTVO ZAŠTITE OKOLIŠA, PROSTORNOG UREĐENJA I GRADITELJSTVA		MINISTARSTVO ZAŠTITE OKOLIŠA, PROSTORNOG UREĐENJA I GRADITELJSTVA	Ravnatelj Zavoda: Antun Paunović, dipl. ing. arh.
Pravna osoba/tijelo koje je izradilo Plan:	Pečat pravne osobe/tijela koje je izradilo Plan:		Odgovorna osoba:
MINISTARSTVO ZAŠTITE OKOLIŠA, PROSTORNOG UREĐENJA I GRADITELJSTVA ZAVOD ZA PROSTORNO PLANIRANJE			Ravnatelj Zavoda: Antun Paunović, dipl. ing. arh.
ZAVOD ZA PROSTORNO UREĐENJE SISAČKO-MOSLAVAČKE ŽUPANIJE			Ravnatelj Zavoda: Zdenko Sešo, dipl. ing. građ.
MINISTARSTVO ZAŠTITE OKOLIŠA, PROSTORNOG UREĐENJA I GRADITELJSTVA ZAVOD ZA PROSTORNO PLANIRANJE			Koordinator Plana: Mirjana Turnšek, dipl. ing. arh.
ZAVOD ZA PROSTORNO UREĐENJE SISAČKO-MOSLAVAČKE ŽUPANIJE			Odgovorni voditelj izrade Plana: Margita Malnar, dipl. ing. arh.
Stručni tim u izradi Plana:			
MINISTARSTVO ZAŠTITE OKOLIŠA, PROSTORNOG UREĐENJA I GRADITELJSTVA Antun Paunović, dipl. ing. arh. Mirjana Turnšek, dipl. ing. arh. mr.sci.Rafaela Kovačević Pašalić, dipl.ing.geografije Damir Bakliža, dipl. ing. arh. MINISTARSTVO KULTURE UPRAVA ZA ZAŠTITU PRIRODE Radenko Deželić, dipl. ing. biol.	ZAVOD ZA PROSTORNO UREĐENJE SISAČKO-MOSLAVAČKE ŽUPANIJE Zdenko Sešo, dipl. ing. građ. Blanka Bobetko-Majstorović, dipl. ing. biol. Margita Malnar, dipl. ing. arh. Valentina Šerbec, dipl. ing. arh. Tomislav Perković, dipl. ing. arh. Miljenko Ugarković, dipl. ing. biol. Novela Rimay Ferenčak, dipl. ing. arh. Darko Bohatka, dipl. ing. agr. Ivan Talijan, dipl. ing. prom. Sanja Freiberger, dipl. iur.		ZAVOD ZA PROSTORNO UREĐENJE BRODSKO-POSAVSKE ŽUPANIJE Igor Čižmek, dipl. ing. arh. Vitomir Tišma, informatičar
Pečat Hrvatskog sabora:		Predsjednik Hrvatskog sabora:	
Istovjetnost ovog prostornog plana s izvornikom ovjerava:		Pečat Hrvatskog sabora:	

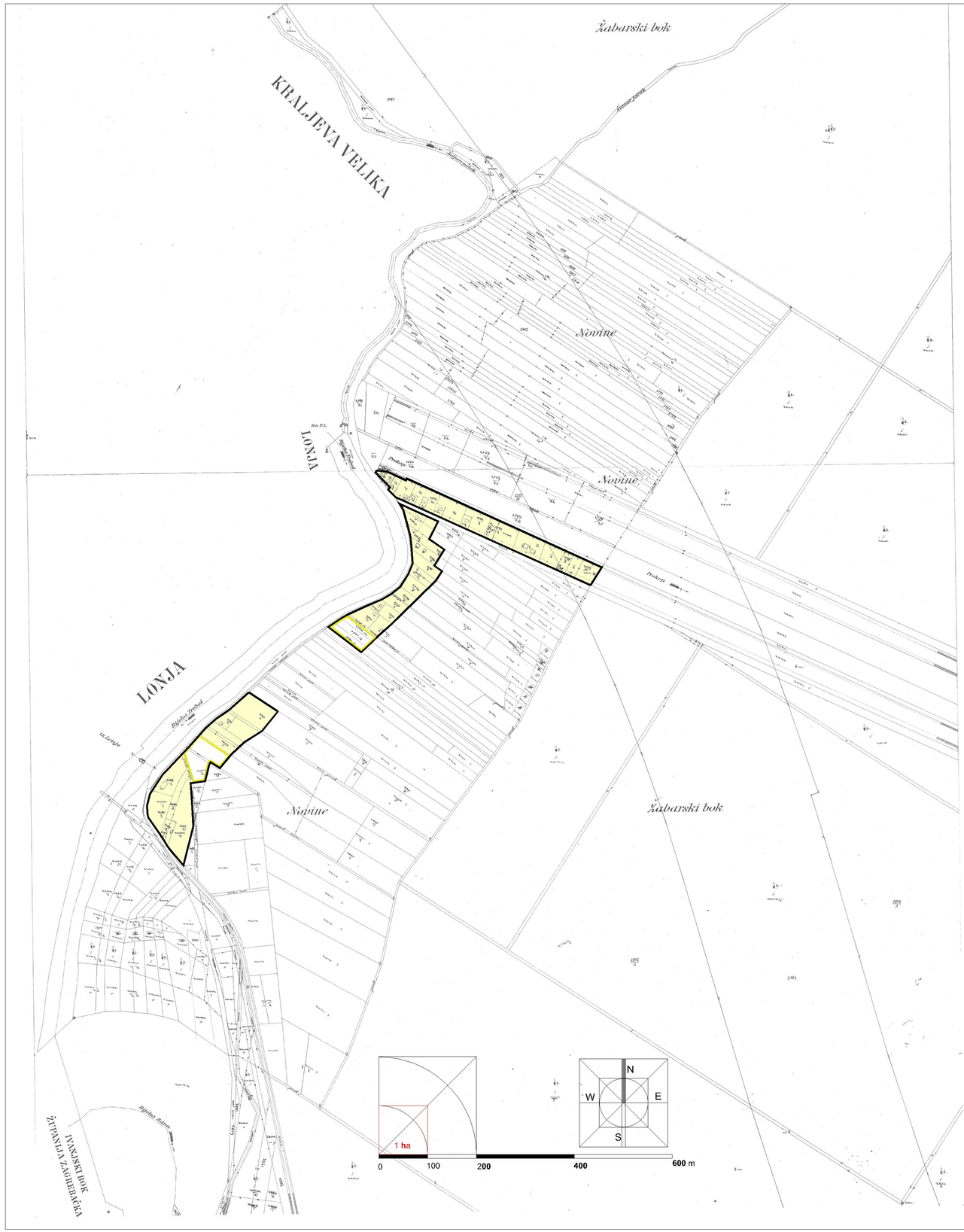

PROSTORNI PLAN PODRUČJA POSEBNIH OBILJEŽJA "PARK PRIRODE LONJSKO POLJE"

POVRŠINE ZA RAZVOJ NASELJA TREBEŽ

5.9

POVRŠINE ZA RAZVOJ NASELJA:

- IZGRAĐENI DIO
- NEIZGRAĐENI DIO

REPUBLIKA HRVATSKA

Naziv prostornog plana:	**PROSTORNI PLAN PARKA PRIRODE LONJSKO POLJE**
Naziv kartografskog prikaza:	POVRŠINE ZA RAZVOJ NASELJA TREBEŽ
Broj kartografskog prikaza: 5.9	Mjerilo kartografskog prikaza: 1 : 5 000
Osnova za izradu Plana: Program prostornog uređenja Republike Hrvatske; Zakon o prostornom uređenju i gradnji (NN br. 76/07. i 38/09.)	Odluka Hrvatskog sabora o donošenju Plana: Narodne novine br.
Javna rasprava: 28.12.2002. i 31.12.2002. Prva ponovna javna rasprava: 19.01.2008. Druga ponovna javna rasprava: 14.09.2009.	Javni uvid održan: od 07.01. do 07.02.2003. Prvi ponovni javni uvid održan: od 28.01. do 14.02.2008. Drugi ponovni javni uvid održan: od 07.09. do 21.09.2009.
Pečat tijela odgovornog za provođenje javne rasprave: MINISTARSTVO ZAŠTITE OKOLIŠA, PROSTORNOG UREĐENJA I GRADITELJSTVA	Odgovorna osoba za provođenje javne rasprave: MINISTARSTVO ZAŠTITE OKOLIŠA, PROSTORNOG UREĐENJA I GRADITELJSTVA; Ravnatelj Zavoda: Antun Paunović, dipl. ing. arh.

Pravna osoba/tijelo koje je izradilo Plan:	Pečat pravne osobe/tijela koje je izradilo Plan:	Odgovorna osoba:
MINISTARSTVO ZAŠTITE OKOLIŠA, PROSTORNOG UREĐENJA I GRADITELJSTVA ZAVOD ZA PROSTORNO PLANIRANJE		Ravnatelj Zavoda: Antun Paunović, dipl. ing. arh.
ZAVOD ZA PROSTORNO UREĐENJE SISAČKO-MOSLAVAČKE ŽUPANIJE		Ravnatelj Zavoda: Zdenko Sešo, dipl. ing. građ.
MINISTARSTVO ZAŠTITE OKOLIŠA, PROSTORNOG UREĐENJA I GRADITELJSTVA ZAVOD ZA PROSTORNO PLANIRANJE		Koordinator Plana: Mirjana Turnšek, dipl. ing. arh.
ZAVOD ZA PROSTORNO UREĐENJE SISAČKO-MOSLAVAČKE ŽUPANIJE		Odgovorni voditelj izrade Plana: Margita Malnar, dipl. ing. arh.

Stručni tim u izradi Plana:

MINISTARSTVO ZAŠTITE OKOLIŠA, PROSTORNOG UREĐENJA I GRADITELJSTVA Antun Paunović, dipl. ing. arh. Mirjana Turnšek, dipl. ing. arh. mr.sci.Rafaela Kovačević Pašalić, dipl.ing.geografije Damir Bakliža, dipl. ing. arh. MINISTARSTVO KULTURE UPRAVA ZA ZAŠTITU PRIRODE Radenko Deželić, dipl. ing. biol.	ZAVOD ZA PROSTORNO UREĐENJE SISAČKO-MOSLAVAČKE ŽUPANIJE Zdenko Sešo, dipl. ing. građ. Blanka Bobetko-Majstorović, dipl. ing. biol. Margita Malnar, dipl. ing. arh. Valentina Šerbec, dipl. ing. arh. Tomislav Perković, dipl. ing. arh. Miljenko Ugarković, dipl. ing. biol. Novela Rimay Ferenčak, dipl. ing. arh. Darko Bohatka, dipl. ing. agr. Ivan Talijan, dipl. ing. prom. Sanja Freiberger, dipl. iur.	ZAVOD ZA PROSTORNO UREĐENJE BRODSKO-POSAVSKE ŽUPANIJE Igor Čižmek, dipl. ing. arh. Vitomir Tišma, informatičar

Pečat Hrvatskog sabora:	Predsjednik Hrvatskog sabora:
Istovjetnost ovog prostornog plana s izvornikom ovjerava:	Pečat Hrvatskog sabora:

PROSTORNI PLAN
PODRUČJA POSEBNIH OBILJEŽJA
"PARK PRIRODE LONJSKO POLJE"

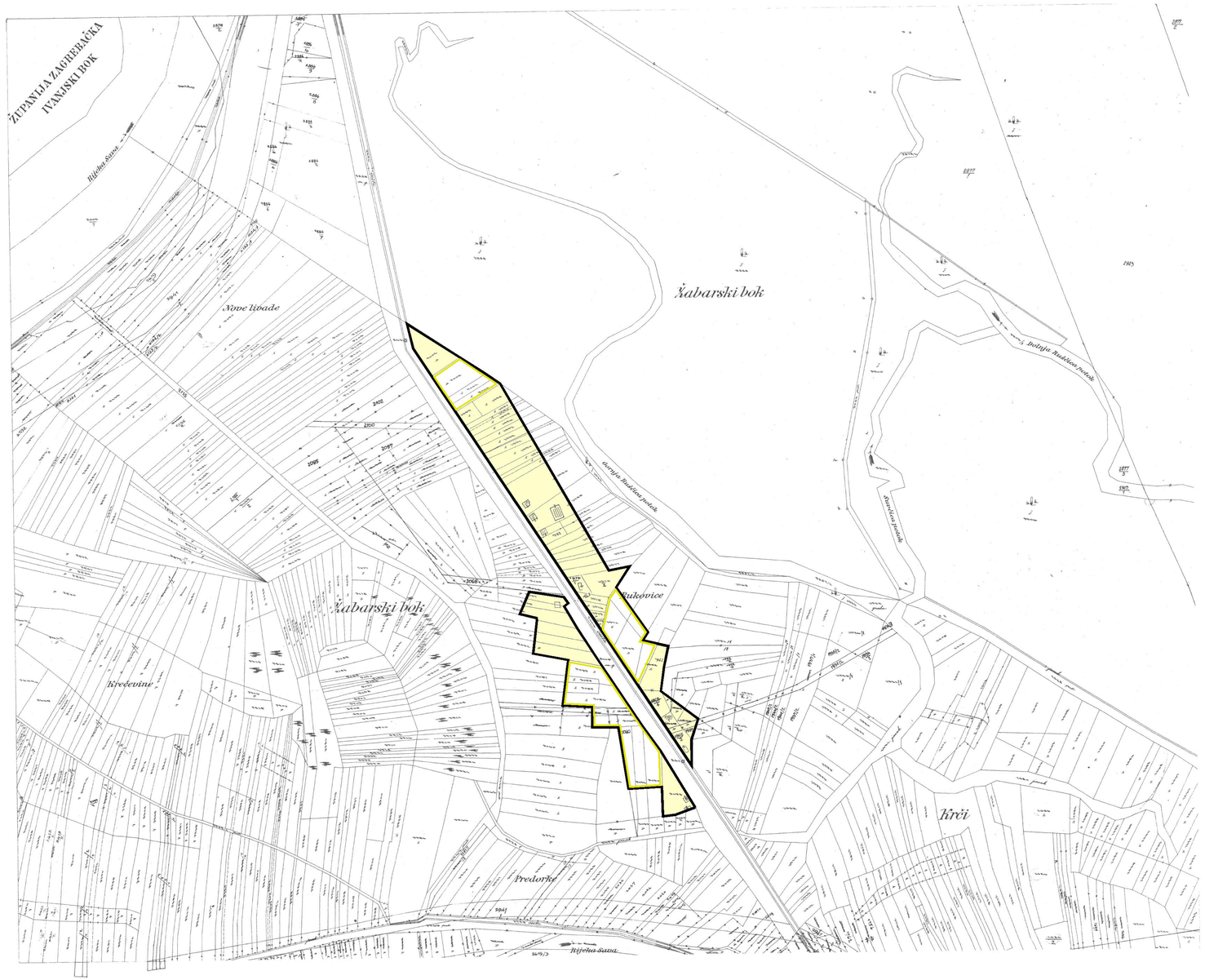

POVRŠINE ZA RAZVOJ NASELJA TREBEŽ

- IZDVOJENA POVRŠINA ZA RAZVOJ NASELJA BUKOVICA -

5.10

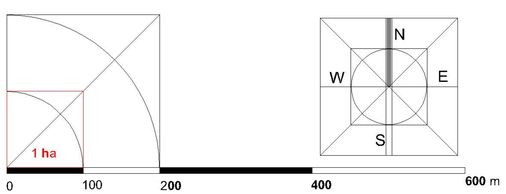

POVRŠINE ZA RAZVOJ NASELJA

IZGRAĐENI DIO

NEIZGRAĐENI DIO

REPUBLIKA HRVATSKA

Naziv prostornog plana:	**PROSTORNI PLAN PARKA PRIRODE LONJSKO POLJE**		
Naziv kartografskog prikaza:	POVRŠINE ZA RAZVOJ NASELJA TREBEŽ	IZDVOJENA POVRŠINA ZA RAZVOJ NASELJA BUKOVICA	
Broj kartografskog prikaza:	5.10	Mjerilo kartografskog prikaza:	1 : 5 000
Osnova za izradu Plana: Program prostornog uređenja Republike Hrvatske; Zakon o prostornom uređenju i gradnji (NN br. 76/07. i 38/09.)		Odluka Hrvatskog sabora o donošenju Plana: Narodne novine br.	
Javna rasprava: 28.12.2002. i 31.12.2002. Prva ponovna javna rasprava: 19.01.2008. Druga ponovna javna rasprava: 14.09.2009.		Javni uvid održan: od 07.01. do 07.02.2003. Prvi ponovni javni uvid održan: od 28.01. do 14.02.2008. Drugi ponovni javni uvid održan: od 07.09. do 21.09.2009.	
Pečat tijela odgovornog za provođenje javne rasprave:		Odgovorna osoba za provođenje javne rasprave:	
MINISTARSTVO ZAŠTITE OKOLIŠA, PROSTORNOG UREĐENJA I GRADITELJSTVA		MINISTARSTVO ZAŠTITE OKOLIŠA, PROSTORNOG UREĐENJA I GRADITELJSTVA	Ravnatelj Zavoda: Antun Paunović, dipl. ing. arh.
Pravna osoba/tijelo koje je izradilo Plan:	Pečat pravne osobe/tijela koje je izradilo Plan:		Odgovorna osoba:
MINISTARSTVO ZAŠTITE OKOLIŠA, PROSTORNOG UREĐENJA I GRADITELJSTVA ZAVOD ZA PROSTORNO PLANIRANJE			Ravnatelj Zavoda: Antun Paunović, dipl. ing. arh.
ZAVOD ZA PROSTORNO UREĐENJE SISAČKO-MOSLAVAČKE ŽUPANIJE			Ravnatelj Zavoda: Zdenko Sešo, dipl. ing. građ.
MINISTARSTVO ZAŠTITE OKOLIŠA, PROSTORNOG UREĐENJA I GRADITELJSTVA ZAVOD ZA PROSTORNO PLANIRANJE			Koordinator Plana: Mirjana Turnšek, dipl. ing. arh.
ZAVOD ZA PROSTORNO UREĐENJE SISAČKO-MOSLAVAČKE ŽUPANIJE			Odgovorni voditelj izrade Plana: Margita Malnar, dipl. ing. arh.
Stručni tim u izradi Plana:			
MINISTARSTVO ZAŠTITE OKOLIŠA, PROSTORNOG UREĐENJA I GRADITELJSTVA Antun Paunović, dipl. ing. arh. Mirjana Turnšek, dipl. ing. arh. mr.sci.Rafaela Kovačević Pašalić, dipl.ing.geografije Damir Bakliža, dipl. ing. arh. MINISTARSTVO KULTURE UPRAVA ZA ZAŠTITU PRIRODE Radenko Deželić, dipl. ing. biol.	ZAVOD ZA PROSTORNO UREĐENJE SISAČKO-MOSLAVAČKE ŽUPANIJE Zdenko Sešo, dipl. ing. građ. Blanka Bobetko-Majstorović, dipl. ing. biol. Margita Malnar, dipl. ing. arh. Valentina Šerbec, dipl. ing. arh. Tomislav Perković, dipl. ing. arh. Miljenko Ugarković, dipl. ing. biol. Novela Rimay Ferenčak, dipl. ing. arh. Darko Bohatka, dipl. ing. agr. Ivan Talijan, dipl. ing. prom. Sanja Freiberger, dipl. iur.		ZAVOD ZA PROSTORNO UREĐENJE BRODSKO-POSAVSKE ŽUPANIJE Igor Čižmek, dipl. ing. arh. Vitomir Tišma, informatičar
Pečat Hrvatskog sabora:		Predsjednik Hrvatskog sabora:	
Istovjetnost ovog prostornog plana s izvornikom ovjerava:		Pečat Hrvatskog sabora:	

PROSTORNI PLAN
PODRUČJA POSEBNIH OBILJEŽJA
"PARK PRIRODE LONJSKO POLJE"

POVRŠINE ZA RAZVOJ NASELJA PUSKA

5.11

POVRŠINE ZA RAZVOJ NASELJA

- IZGRAĐENI DIO
- NEIZGRAĐENI DIO
- (I) GOSPODARSKA NAMJENA - PROIZVODNA
- (R) ŠPORTSKO REKREACIJSKA NAMJENA
- GROBLJE

REPUBLIKA HRVATSKA

Naziv prostornog plana:	**PROSTORNI PLAN PARKA PRIRODE LONJSKO POLJE**		
Naziv kartografskog prikaza:	POVRŠINE ZA RAZVOJ NASELJA PUSKA		
Broj kartografskog prikaza:	5.11	Mjerilo kartografskog prikaza:	1 : 5 000
Osnova za izradu Plana: Program prostornog uređenja Republike Hrvatske; Zakon o prostornom uređenju i gradnji (NN br. 76/07. i 38/09.)		Odluka Hrvatskog sabora o donošenju Plana: Narodne novine br.	
Javna rasprava: 28.12.2002. i 31.12.2002. Prva ponovna javna rasprava: 19.01.2008. Druga ponovna javna rasprava: 14.09.2009.		Javni uvid održan: od 07.01. do 07.02.2003. Prvi ponovni javni uvid održan: od 28.01. do 14.02.2008. Drugi ponovni javni uvid održan: od 07.09. do 21.09.2009.	
Pečat tijela odgovornog za provođenje javne rasprave:		Odgovorna osoba za provođenje javne rasprave:	
MINISTARSTVO ZAŠTITE OKOLIŠA, PROSTORNOG UREĐENJA I GRADITELJSTVA		MINISTARSTVO ZAŠTITE OKOLIŠA, PROSTORNOG UREĐENJA I GRADITELJSTVA	Ravnatelj Zavoda: Antun Paunović, dipl. ing. arh.
Pravna osoba/tijelo koje je izradilo Plan:	Pečat pravne osobe/tijela koje je izradilo Plan:	Odgovorna osoba:	
MINISTARSTVO ZAŠTITE OKOLIŠA, PROSTORNOG UREĐENJA I GRADITELJSTVA ZAVOD ZA PROSTORNO PLANIRANJE			Ravnatelj Zavoda: Antun Paunović, dipl. ing. arh.
ZAVOD ZA PROSTORNO UREĐENJE SISAČKO-MOSLAVAČKE ŽUPANIJE			Ravnatelj Zavoda: Zdenko Sešo, dipl. ing. građ.
MINISTARSTVO ZAŠTITE OKOLIŠA, PROSTORNOG UREĐENJA I GRADITELJSTVA ZAVOD ZA PROSTORNO PLANIRANJE			Koordinator Plana: Mirjana Turnšek, dipl. ing. arh.
ZAVOD ZA PROSTORNO UREĐENJE SISAČKO-MOSLAVAČKE ŽUPANIJE			Odgovorni voditelj izrade Plana: Margita Malnar, dipl. ing. arh.

Stručni tim u izradi Plana:

MINISTARSTVO ZAŠTITE OKOLIŠA, PROSTORNOG UREĐENJA I GRADITELJSTVA Antun Paunović, dipl. ing. arh. Mirjana Turnšek, dipl. ing. arh. mr.sci.Rafaela Kovačević Pašalić, dipl.ing.geografije Damir Bakliža, dipl. ing. arh. MINISTARSTVO KULTURE UPRAVA ZA ZAŠTITU PRIRODE Radenko Deželić, dipl. ing. biol.	ZAVOD ZA PROSTORNO UREĐENJE SISAČKO-MOSLAVAČKE ŽUPANIJE Zdenko Sešo, dipl. ing. građ. Blanka Bobetko-Majstorović, dipl. ing. biol. Margita Malnar, dipl. ing. arh. Valentina Šerbec, dipl. ing. arh. Tomislav Perković, dipl. ing. arh. Miljenko Ugarković, dipl. ing. biol. Novela Rimay Ferenčak, dipl. ing. arh. Darko Bohajka, dipl. ing. agr. Ivan Talijan, dipl. ing. prom. Sanja Freiberger, dipl. iur.	ZAVOD ZA PROSTORNO UREĐENJE BRODSKO-POSAVSKE ŽUPANIJE Igor Čižmek, dipl. ing. arh. Vitomir Tišma, informatičar

Pečat Hrvatskog sabora:	Predsjednik Hrvatskog sabora:
Istovjetnost ovog prostornog plana s izvornikom ovjerava:	Pečat Hrvatskog sabora:

PROSTORNI PLAN
PODRUČJA POSEBNIH OBILJEŽJA
"PARK PRIRODE LONJSKO POLJE"

POVRŠINE ZA RAZVOJ NASELJA KRAPJE

5.12

POVRŠINE ZA RAZVOJ NASELJA

- IZGRAĐENI DIO
- NEIZGRAĐENI DIO
- (R) ŠPORTSKO REKREACIJSKA NAMJENA
- (Z) ZAŠTITNI KORIDOR INFRASTRUKTURE
- GROBLJE

REPUBLIKA HRVATSKA

Naziv prostornog plana:	**PROSTORNI PLAN PARKA PRIRODE LONJSKO POLJE**
Naziv kartografskog prikaza:	POVRŠINE ZA RAZVOJ NASELJA KRAPJE
Broj kartografskog prikaza: 5.12	Mjerilo kartografskog prikaza: 1 : 5 000
Osnova za izradu Plana: Program prostornog uređenja Republike Hrvatske; Zakon o prostornom uređenju i gradnji (NN br. 76/07. i 38/09.)	Odluka Hrvatskog sabora o donošenju Plana: Narodne novine br.
Javna rasprava: 28.12.2002. i 31.12.2002. Prva ponovna javna rasprava: 19.01.2008. Druga ponovna javna rasprava: 14.09.2009.	Javni uvid održan: od 07.01. do 07.02.2003. Prvi ponovni javni uvid održan: od 28.01. do 14.02.2008. Drugi ponovni javni uvid održan: od 07.09. do 21.09.2009.
Pečat tijela odgovornog za provođenje javne rasprave:	Odgovorna osoba za provođenje javne rasprave:
MINISTARSTVO ZAŠTITE OKOLIŠA, PROSTORNOG UREĐENJA I GRADITELJSTVA	MINISTARSTVO ZAŠTITE OKOLIŠA, PROSTORNOG UREĐENJA I GRADITELJSTVA — Ravnatelj Zavoda: Antun Paunović, dipl. ing. arh.

Pravna osoba/tijelo koje je izradilo Plan:	Pečat pravne osobe/tijela koje je izradilo Plan:	Odgovorna osoba:
MINISTARSTVO ZAŠTITE OKOLIŠA, PROSTORNOG UREĐENJA I GRADITELJSTVA ZAVOD ZA PROSTORNO PLANIRANJE		Ravnatelj Zavoda: Antun Paunović, dipl. ing. arh.
ZAVOD ZA PROSTORNO UREĐENJE SISAČKO-MOSLAVAČKE ŽUPANIJE		Ravnatelj Zavoda: Zdenko Sešo, dipl. ing. građ.
MINISTARSTVO ZAŠTITE OKOLIŠA, PROSTORNOG UREĐENJA I GRADITELJSTVA ZAVOD ZA PROSTORNO PLANIRANJE		Koordinator Plana: Mirjana Tumšek, dipl. ing. arh.
ZAVOD ZA PROSTORNO UREĐENJE SISAČKO-MOSLAVAČKE ŽUPANIJE		Odgovorni voditelj izrade Plana: Margita Malnar, dipl. ing. arh.

Stručni tim u izradi Plana:

MINISTARSTVO ZAŠTITE OKOLIŠA, PROSTORNOG UREĐENJA I GRADITELJSTVA Antun Paunović, dipl. ing. arh. Mirjana Tumšek, dipl. ing. arh. mr.sci.Rafaela Kovačević Pašalić, dipl.ing.geografije Damir Bakliža, dipl. ing. arh. MINISTARSTVO KULTURE UPRAVA ZA ZAŠTITU PRIRODE Radenko Deželić, dipl. ing. biol.	ZAVOD ZA PROSTORNO UREĐENJE SISAČKO-MOSLAVAČKE ŽUPANIJE Zdenko Sešo, dipl. ing. građ. Blanka Bobetko-Majstorović, dipl. ing. biol. Margita Malnar, dipl. ing. arh. Valentina Šerbec, dipl. ing. arh. Tomislav Perković, dipl. ing. arh. Miljenko Ugarković, dipl. ing. biol. Novela Rimay Ferenčak, dipl. ing. arh. Darko Bohatka, dipl. ing. agr. Ivan Talijan, dipl. ing. prom. Sanja Freiberger, dipl. iur.	ZAVOD ZA PROSTORNO UREĐENJE BRODSKO-POSAVSKE ŽUPANIJE Igor Čižmek, dipl. ing. arh. Vitomir Tišma, informatičar

Pečat Hrvatskog sabora:	Predsjednik Hrvatskog sabora:
Istovjetnost ovog prostornog plana s izvornikom ovjerava:	Pečat Hrvatskog sabora:

PROSTORNI PLAN
PODRUČJA POSEBNIH OBILJEŽJA
"PARK PRIRODE LONJSKO POLJE"

POVRŠINE ZA RAZVOJ NASELJA DRENOV BOK

5.13

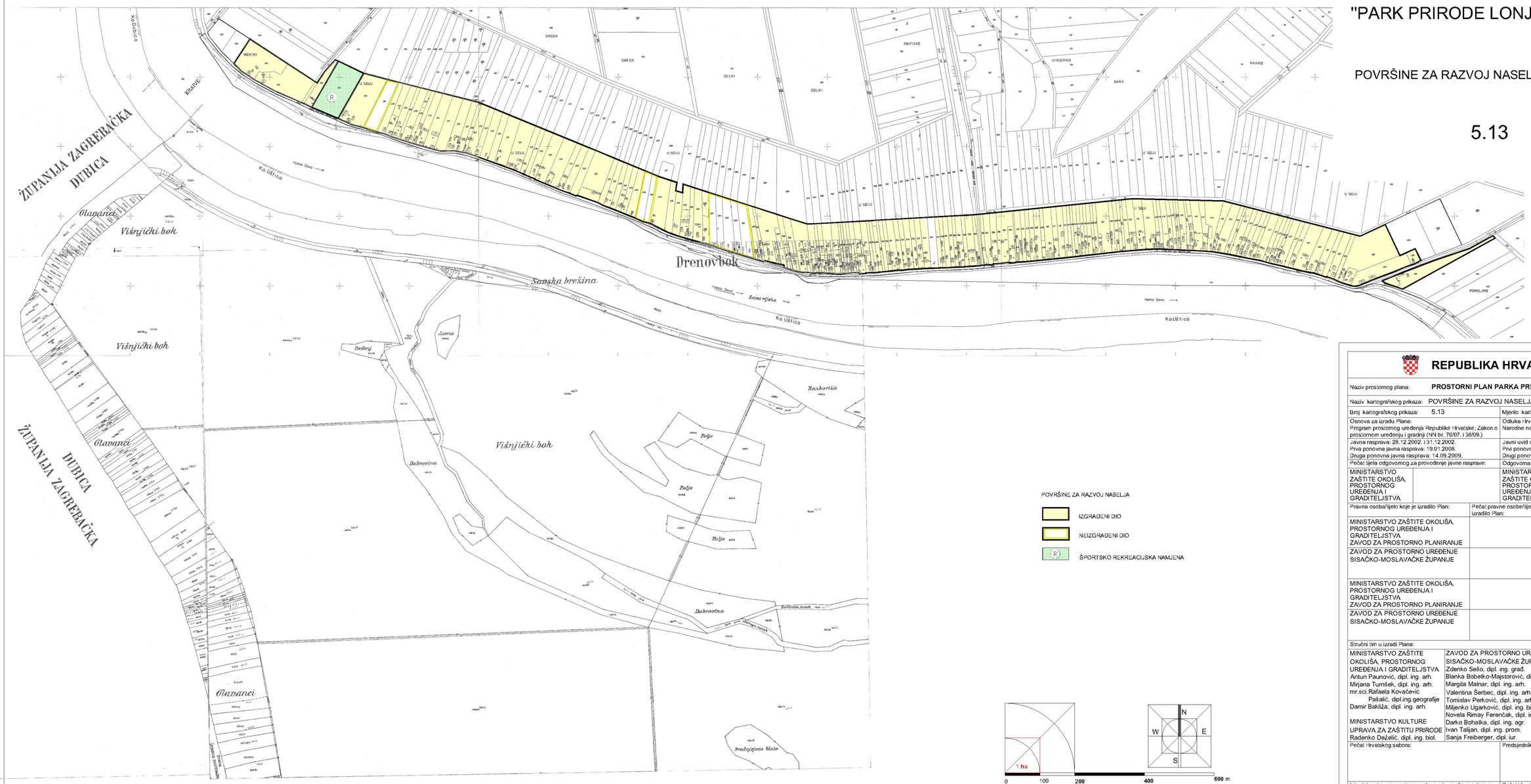

REPUBLIKA HRVATSKA

Naziv prostornog plana:	**PROSTORNI PLAN PARKA PRIRODE LONJSKO POLJE**
Naziv kartografskog prikaza:	POVRŠINE ZA RAZVOJ NASELJA DRENOV BOK
Broj kartografskog prikaza: 5.13	Mjerilo kartografskog prikaza: 1 : 5 000
Osnova za izradu Plana: Program prostornog uređenja Republike Hrvatske; Zakon o prostornom uređenju i gradnji (NN br. 76/07. i 38/09.)	Odluka Hrvatskog sabora o donošenju Plana: Narodne novine br.
Javna rasprava: 28.12.2002. i 31.12.2002. Prva ponovna javna rasprava: 19.01.2008. Druga ponovna javna rasprava: 14.09.2009.	Javni uvid održan: od 07.01. do 07.02.2003. Prvi ponovni javni uvid održan: od 28.01. do 14.02.2008. Drugi ponovni javni uvid održan: od 07.09. do 21.09.2009.
Pečat tijela odgovornog za provođenje javne rasprave:	Odgovorna osoba za provođenje javne rasprave:
MINISTARSTVO ZAŠTITE OKOLIŠA, PROSTORNOG UREĐENJA I GRADITELJSTVA	MINISTARSTVO ZAŠTITE OKOLIŠA, PROSTORNOG UREĐENJA I GRADITELJSTVA — Ravnatelj Zavoda: Antun Paunović, dipl. ing. arh.

Pravna osoba/tijelo koje je izradilo Plan:	Pečat pravne osobe/tijela koje je izradilo Plan:	Odgovorna osoba:
MINISTARSTVO ZAŠTITE OKOLIŠA, PROSTORNOG UREĐENJA I GRADITELJSTVA ZAVOD ZA PROSTORNO PLANIRANJE		Ravnatelj Zavoda: Antun Paunović, dipl. ing. arh.
ZAVOD ZA PROSTORNO UREĐENJE SISAČKO-MOSLAVAČKE ŽUPANIJE		Ravnatelj Zavoda: Zdenko Sešo, dipl. ing. građ.
MINISTARSTVO ZAŠTITE OKOLIŠA, PROSTORNOG UREĐENJA I GRADITELJSTVA ZAVOD ZA PROSTORNO PLANIRANJE		Koordinator Plana: Mirjana Turnšek, dipl. ing. arh.
ZAVOD ZA PROSTORNO UREĐENJE SISAČKO-MOSLAVAČKE ŽUPANIJE		Odgovorni voditelj izrade Plana: Margita Malnar, dipl. ing. arh.

Stručni tim u izradi Plana:

MINISTARSTVO ZAŠTITE OKOLIŠA, PROSTORNOG UREĐENJA I GRADITELJSTVA Antun Paunović, dipl. ing. arh. Mirjana Turnšek, dipl. ing. arh. mr.sci.Rafaela Kovačević Pašalić, dipl.ing.geografije Damir Bakliža, dipl. ing. arh. MINISTARSTVO KULTURE UPRAVA ZA ZAŠTITU PRIRODE Radenko Deželić, dipl. ing. biol.	ZAVOD ZA PROSTORNO UREĐENJE SISAČKO-MOSLAVAČKE ŽUPANIJE Zdenko Sešo, dipl. ing. građ. Blanka Bobetko-Majstorović, dipl. ing. biol. Margita Malnar, dipl. ing. arh. Valentina Šerbec, dipl. ing. arh. Tomislav Perković, dipl. ing. arh. Miljenko Ugarković, dipl. ing. biol. Novela Rimay Ferenčak, dipl. ing. arh. Darko Bohatka, dipl. ing. agr. Ivan Talijan, dipl. ing. prom. Sanja Freiberger, dipl. iur.	ZAVOD ZA PROSTORNO UREĐENJE BRODSKO-POSAVSKE ŽUPANIJE Igor Čižmek, dipl. ing. arh. Vitomir Tišma, informatičar

Pečat Hrvatskog sabora:	Predsjednik Hrvatskog sabora:
Istovjetnost ovog prostornog plana s izvornikom ovjerava:	Pečat Hrvatskog sabora:

PROSTORNI PLAN
PODRUCJA POSEBNIH OBILJEŽJA
"PARK PRIRODE LONJSKO POLJ E"

POVRŠINE ZA RAZVOJ NASELJA
JASENOVAC

5.14

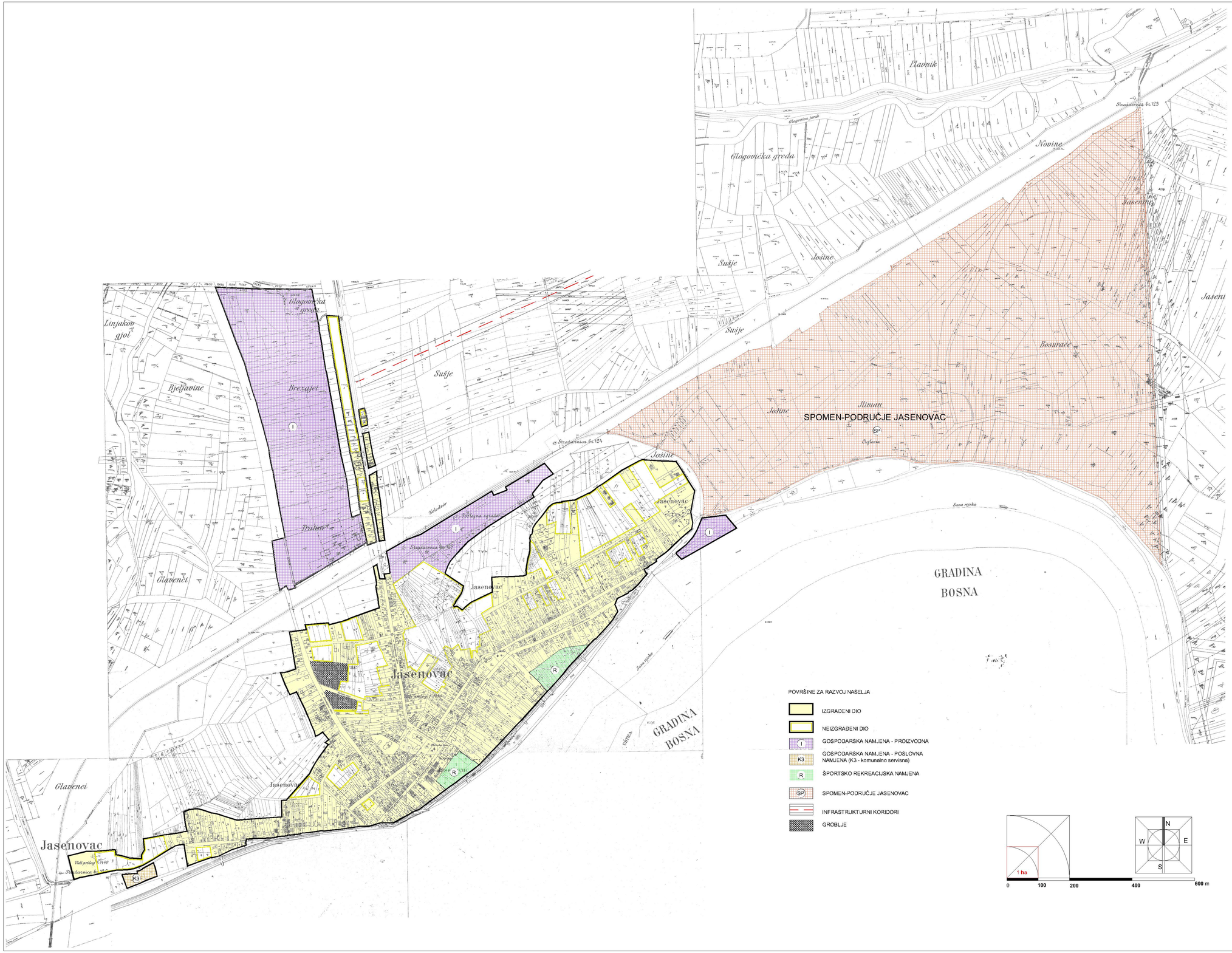

REPUBLIKA HRVATSKA

Naziv prostornog plana:	PROSTORNI PLAN PARKA PRIRODE LONJSKO POLJE		
Naziv kartografskog prikaza:	POVRŠINE ZA RAZVOJ NASELJA JASENOVAC		
Broj kartografskog prikaza: 5.14		Mjerilo kartografskog prikaza: 1 : 5 000	
Osnova za izradu Plana: Program prostornog uređenja Republike Hrvatske; Zakon o prostornom uređenju i gradnji (NN br. 76/07. i 38/09.)		Odluka Hrvatskog sabora o donošenju Plana: Narodne novine br.	
Javna rasprava: 28.12.2002. i 31.12.2002. Prva ponovna javna rasprava: 19.01.2008. Druga ponovna javna rasprava: 14.09.2009.		Javni uvid održan: od 07.01. do 07.02.2003. Prvi ponovni javni uvid održan: od 28.01. do 14.02.2008. Drugi ponovni javni uvid održan: od 07.09. do 21.09.2009.	
Pečat tijela odgovornog za provođenje javne rasprave:		Odgovorna osoba za provođenje javne rasprave:	
MINISTARSTVO ZAŠTITE OKOLIŠA, PROSTORNOG UREĐENJA I GRADITELJSTVA		MINISTARSTVO ZAŠTITE OKOLIŠA, PROSTORNOG UREĐENJA I GRADITELJSTVA	Ravnatelj Zavoda: Antun Paunović, dipl. ing. arh.
Pravna osoba/tijelo koje je izradilo Plan:	Pečat pravne osobe/tijela koje je izradilo Plan:		Odgovorna osoba:
MINISTARSTVO ZAŠTITE OKOLIŠA, PROSTORNOG UREĐENJA I GRADITELJSTVA ZAVOD ZA PROSTORNO PLANIRANJE			Ravnatelj Zavoda: Antun Paunović, dipl. ing. arh.
ZAVOD ZA PROSTORNO UREĐENJE SISAČKO-MOSLAVAČKE ŽUPANIJE			Ravnatelj Zavoda: Zdenko Sešo, dipl. ing. građ.
MINISTARSTVO ZAŠTITE OKOLIŠA, PROSTORNOG UREĐENJA I GRADITELJSTVA ZAVOD ZA PROSTORNO PLANIRANJE			Koordinator Plana: Mirjana Turnšek, dipl. ing. arh.
ZAVOD ZA PROSTORNO UREĐENJE SISAČKO-MOSLAVAČKE ŽUPANIJE			Odgovorni voditelj izrade Plana: Margita Malnar, dipl. ing. arh.

Stručni tim u izradi Plana:

MINISTARSTVO ZAŠTITE OKOLIŠA, PROSTORNOG UREĐENJA I GRADITELJSTVA Antun Paunović, dipl. ing. arh. Mirjana Turnšek, dipl. ing. arh. mr.sci.Rafaela Kovačević Pašalić, dipl.ing.geografije Damir Bakšića, dipl. ing. arh. MINISTARSTVO KULTURE UPRAVA ZA ZAŠTITU PRIRODE Radenko Deželić, dipl. ing. biol.	ZAVOD ZA PROSTORNO UREĐENJE SISAČKO-MOSLAVAČKE ŽUPANIJE Zdenko Sešo, dipl. ing. građ. Blanka Bobetko-Majstorović, dipl. ing. biol. Margita Malnar, dipl. ing. arh. Valentina Šerbec, dipl. ing. arh. Tomislav Perković, dipl. ing. arh. Miljenko Ugarković, dipl. ing. biol. Novela Rimay Ferenčak, dipl. ing. arh. Darko Bohatka, dipl. ing. agr. Ivan Tallijan, dipl. ing. prom. Sanja Freiberger, dipl. iur.	ZAVOD ZA PROSTORNO UREĐENJE BRODSKO POSAVSKE ŽUPANIJE Igor Čižmek, dipl. ing. arh. Vitomir Tišma, informatičar

Pečat Hrvatskog sabora:	Predsjednik Hrvatskog sabora:
Istovjetnost ovog prostornog plana s izvornikom ovjerava:	Pečat Hrvatskog sabora:

PROSTORNI PLAN
PODRUČJA POSEBNIH OBILJEŽJA
"PARK PRIRODE LONJSKO POLJE"

POVRŠINE ZA RAZVOJ NASELJA KOŠUTARICA

5.15

POVRŠINE ZA RAZVOJ NASELJA

- IZGRAĐENI DIO
- NEIZGRAĐENI DIO
- GOSPODARSKA NAMJENA - PROIZVODNA
- ŠPORTSKO REKREACIJSKA NAMJENA
- GROBLJE

REPUBLIKA HRVATSKA

Naziv prostornog plana:	**PROSTORNI PLAN PARKA PRIRODE LONJSKO POLJE**
Naziv kartografskog prikaza:	POVRŠINE ZA RAZVOJ NASELJA KOŠUTARICA
Broj kartografskog prikaza: 5.15	Mjerilo kartografskog prikaza: 1 : 5 000
Osnova za izradu Plana: Program prostornog uređenja Republike Hrvatske; Zakon o prostornom uređenju i gradnji (NN br. 76/07. i 38/09.)	Odluka Hrvatskog sabora o donošenju Plana: Narodne novine br.
Javna rasprava: 28.12.2002. i 31.12.2002. Prva ponovna javna rasprava: 19.01.2008. Druga ponovna javna rasprava: 14.09.2009.	Javni uvid održan: od 07.01. do 07.02.2003. Prvi ponovni javni uvid održan: od 28.01. do 14.02.2008. Drugi ponovni javni uvid održan: od 07.09. do 21.09.2009.
Pečat tijela odgovornog za provođenje javne rasprave: MINISTARSTVO ZAŠTITE OKOLIŠA, PROSTORNOG UREĐENJA I GRADITELJSTVA	Odgovorna osoba za provođenje javne rasprave: MINISTARSTVO ZAŠTITE OKOLIŠA, PROSTORNOG UREĐENJA I GRADITELJSTVA; Ravnatelj Zavoda: Antun Paunović, dipl. ing. arh.

Pravna osoba/tijelo koje je izradilo Plan:	Pečat pravne osobe/tijela koje je izradilo Plan:	Odgovorna osoba:
MINISTARSTVO ZAŠTITE OKOLIŠA, PROSTORNOG UREĐENJA I GRADITELJSTVA ZAVOD ZA PROSTORNO PLANIRANJE		Ravnatelj Zavoda: Antun Paunović, dipl. ing. arh.
ZAVOD ZA PROSTORNO UREĐENJE SISAČKO-MOSLAVAČKE ŽUPANIJE		Ravnatelj Zavoda: Zdenko Sešo, dipl. ing. građ.
MINISTARSTVO ZAŠTITE OKOLIŠA, PROSTORNOG UREĐENJA I GRADITELJSTVA ZAVOD ZA PROSTORNO PLANIRANJE		Koordinator Plana: Mirjana Turnšek, dipl. ing. arh.
ZAVOD ZA PROSTORNO UREĐENJE SISAČKO-MOSLAVAČKE ŽUPANIJE		Odgovorni voditelj izrade Plana: Margita Malnar, dipl. ing. arh.

Stručni tim u izradi Plana:

MINISTARSTVO ZAŠTITE OKOLIŠA, PROSTORNOG UREĐENJA I GRADITELJSTVA Antun Paunović, dipl. ing. arh. Mirjana Turnšek, dipl. ing. arh. mr.sci. Rafaela Kovačević Pašalić, dipl.ing.geografije Damir Bakliža, dipl. ing. arh. MINISTARSTVO KULTURE UPRAVA ZA ZAŠTITU PRIRODE Radenko Deželić, dipl. ing. biol.	ZAVOD ZA PROSTORNO UREĐENJE SISAČKO-MOSLAVAČKE ŽUPANIJE Zdenko Sešo, dipl. ing. građ. Blanka Bobetko-Majstorović, dipl. ing. biol. Margita Malnar, dipl. ing. arh. Valentina Serbec, dipl. ing. arh. Tomislav Perković, dipl. ing. arh. Miljenko Ugarković, dipl. ing. biol. Novela Rimay Ferenčak, dipl. ing. arh. Darko Bohatka, dipl. ing. agr. Ivan Taljan, dipl. ing. prom. Sanja Freiberger, dipl. iur.	ZAVOD ZA PROSTORNO UREĐENJE BRODSKO-POSAVSKE ŽUPANIJE Igor Čižmek, dipl. ing. arh. Vitomir Tišma, informatičar

Pečat Hrvatskog sabora:	Predsjednik Hrvatskog sabora:
Istovjetnost ovog prostornog plana s izvornikom ovjerava:	Pečat Hrvatskog sabora:

PROSTORNI PLAN
PODRUČJA POSEBNIH OBILJEŽJA
"PARK PRIRODE LONJSKO POLJE"

POVRŠINE ZA RAZVOJ NASELJA MLAKA

5.16

POVRŠINE ZA RAZVOJ NASELJA:

- IZGRAĐENI DIO
- NEIZGRAĐENI DIO
- GROBLJE

REPUBLIKA HRVATSKA

Naziv prostornog plana:	**PROSTORNI PLAN PARKA PRIRODE LONJSKO POLJE**		
Naziv kartografskog prikaza:	POVRŠINE ZA RAZVOJ NASELJA MLAKA	IZDVOJENA POVRŠINA ZA RAZVOJ NASELJA BUKOVICA	
Broj kartografskog prikaza: 5.16		Mjerilo kartografskog prikaza: 1 : 5 000	
Osnova za izradu Plana: Program prostornog uređenja Republike Hrvatske; Zakon o prostornom uređenju i gradnji (NN br. 76/07. i 38/09.)		Odluka Hrvatskog sabora o donošenju Plana: Narodne novine br.	
Javna rasprava: 28.12.2002. i 31.12.2002. Prva ponovna javna rasprava: 19.01.2008. Druga ponovna javna rasprava: 14.09.2009.		Javni uvid održan: od 07.01. do 07.02.2003. Prvi ponovni javni uvid održan: od 28.01. do 14.02.2008. Drugi ponovni javni uvid održan: od 07.09. do 21.09.2009.	
Pečat tijela odgovornog za provođenje javne rasprave:		Odgovorna osoba za provođenje javne rasprave:	
MINISTARSTVO ZAŠTITE OKOLIŠA, PROSTORNOG UREĐENJA I GRADITELJSTVA		MINISTARSTVO ZAŠTITE OKOLIŠA, PROSTORNOG UREĐENJA I GRADITELJSTVA	Ravnatelj Zavoda: Antun Paunović, dipl. ing. arh.
Pravna osoba/tijelo koje je izradilo Plan:	Pečat pravne osoba/tijela koje je izradilo Plan:		Odgovorna osoba:
MINISTARSTVO ZAŠTITE OKOLIŠA, PROSTORNOG UREĐENJA I GRADITELJSTVA ZAVOD ZA PROSTORNO PLANIRANJE			Ravnatelj Zavoda: Antun Paunović, dipl. ing. arh.
ZAVOD ZA PROSTORNO UREĐENJE SISAČKO-MOSLAVAČKE ŽUPANIJE			Ravnatelj Zavoda: Zdenko Sešo, dipl. ing. građ.
MINISTARSTVO ZAŠTITE OKOLIŠA, PROSTORNOG UREĐENJA I GRADITELJSTVA ZAVOD ZA PROSTORNO PLANIRANJE			Koordinator Plana: Mirjana Turnšek, dipl. ing. arh.
ZAVOD ZA PROSTORNO UREĐENJE SISAČKO-MOSLAVAČKE ŽUPANIJE			Odgovorni voditelj izrade Plana: Margita Malnar, dipl. ing. arh.

Stručni tim u izradi Plana:

MINISTARSTVO ZAŠTITE OKOLIŠA, PROSTORNOG UREĐENJA I GRADITELJSTVA Antun Paunović, dipl. ing. arh. Mirjana Turnšek, dipl. ing. arh. mr.sci.Rafaela Kovačević Pašalić, dipl.ing.geografije Damir Bakliža, dipl. ing. arh. MINISTARSTVO KULTURE UPRAVA ZA ZAŠTITU PRIRODE Radenko Deželić, dipl. ing. biol.	ZAVOD ZA PROSTORNO UREĐENJE SISAČKO-MOSLAVAČKE ŽUPANIJE Zdenko Sešo, dipl. ing. grad. Blanka Bobetko-Majstorović, dipl. ing. biol. Margita Malnar, dipl. ing. arh. Valentina Šerbec, dipl. ing. arh. Tomislav Perković, dipl. ing. arh. Miljenko Ugarković, dipl. ing. biol. Novela Rimay Ferenčak, dipl. ing. arh. Darko Bohatka, dipl. ing. agr. Ivan Talijan, dipl. ing. prom. Sanja Freiberger, dipl. iur.	ZAVOD ZA PROSTORNO UREĐENJE BRODSKO-POSAVSKE ŽUPANIJE Igor Čižmek, dipl. ing. arh. Vitomir Tišma, informatičar

Pečat Hrvatskog sabora:	Predsjednik Hrvatskog sabora:
Istovjetnost ovog prostornog plana s izvornikom ovjerava:	Pečat Hrvatskog sabora: