



**REPUBLIKA HRVATSKA
VLADA REPUBLIKE HRVATSKE**

**IZVJEŠĆE O PROVEDBI
PLANA HUMANITARNOG RAZMINIRAVANJA I
UTROŠENIM FINANCIJSKIM SREDSTVIMA ZA 2008.
GODINU**

Zagreb, ožujak 2009. godine

SADRŽAJ

UVOD	str. 3
I. TEMELJNE ZADAĆE PLANA HUMANITARNOG RAZMINIRAVANJA ZA 2008. GODINU	str. 3
II. OSTVARENJE PLANA HUMANITARNOG RAZMINIRAVANJA I UTROŠENA FINACIJSKA SREDSTVA U 2008. GODINI	str. 4
II.1. SMANJENJE MINSKI SUMNJIVOG PROSTORA U 2008. GODINI	str. 4
II.2. NADZOR NAD KVALITETOM RADOVA	str. 14
II.3. FINANCIRANJE	str. 16
III. DOVRŠENJE REVIZIJE CJELOKUPNOG MINSKI SUMNJIVOG PROSTORA REPUBLIKE HRVATSKE	str. 23
IV. ODRŽAVANJE OBILJEŽENOSTI CJELOKUPNOG MINSKI SUMNJIVOG PROSTORA REPUBLIKE HRVATSKE	str. 24
V. PRIPREMA ZA OSTVARENJE KREDITA SVJETSKE BANKE, BROJ 7283 HR	str. 25
VI. IZRADA TROGODIŠNJEG PLANA HUMANITARNOG RAZMINIRAVANJA I NOVOGA NACIONALNOG PROGRAMA PROTUMINSKOG DJELOVANJA	str. 25
VII. KOORDINACIJA AKTIVNOSTI O OPASNOSTIMA OD MINA I POMOĆ ŽRTVAMA MINA	str. 26
VII.1. EDUKACIJA O OPASNOSTIMA OD MINA	str. 26
VII.2. ŽRTVE MINA	str. 26
VII.2.1 POMOĆ ŽRTVAMA MINA	str. 27
VIII. JAČANJE MEĐUNARODNE SURADNJE	str. 28
IX. Prilog: Izvješće o provedbi humanitarnog plana razminiravanja vojnih objekata Oružanih snaga Republike Hrvatske i utrošenim finacijskim sredstvima za 2008. godinu	str. 28

UVOD

Plan humanitarnog razminiravanja za 2008. godinu (nadalje Plan) izrađen je temeljem Zakona o humanitarnom razminiranju (NN153/05 i 63/07). Plan je izradio Hrvatski centar za razminiranje u svojstvu središnjeg tijela za rukovođenje i koordiniranje svih aktivnosti vezanih za protuminsko djelovanje u Republici Hrvatskoj, a donijela ga je Vlada Republike Hrvatske na sjednici održanoj 02. svibnja 2008. godine.

Protuminsko djelovanje u Republici Hrvatskoj u 2008. godini planiralo se provoditi kroz sljedeće aktivnosti:

- poslove humanitarnog razminiravanja koji sadrže poslove općeg i tehničkog izvida, izradu projektne dokumentacije, pretraživanje, razminiranje, nadzor te poslove po naravi povezane s njima, a koji za cilj imaju uklanjanje neposredne opasnosti od minskoeksplozivnih i neeksplozivnih ubojnih sredstava s prioriteta područja za koje su županije i razni investitori (korisnici) ocijenili da minski problem ima najveći utjecaj na sigurnost građana Republike Hrvatske, gospodarski razvitak, kao i na nemogućnost provedbe zaštite okoliša,
- edukaciju stanovništva o opasnostima od mina koja sadrži radnje kojima se nastoji povisiti razina opće osviještenosti o opasnostima od mina i neeksplozivnih ubojnih sredstava,
- pomoć stradalima od mina i neeksplozivnih ubojnih sredstava.

Na dan 01. siječnja 2008. godine ukupan minski sumnjiv prostor Republike Hrvatske iznosio je 997 km², prostirao se u 112 gradova i općina unutar 12 županija i bio je obilježen s 14.521 oznakom minske opasnosti.

U nastavku teksta slijedi Izvešće o provedbi Plana humanitarnog razminiravanja i utrošenim financijskim sredstvima za 2008. godinu (nadalje Izvešće).

I. TEMELJNE ZADAĆE PLANA ZA 2008. GODINU

Polazna osnovica za izradu Plana bio je utvrđen minski sumnjiv prostor u veličini 997 km² i planirana financijska sredstva u iznosu od 318.548.000,00 kn.

Planom su bile određene sljedeće temeljne zadaće:

1. poslovima pretraživanja i razminiravanja minski sumnjivog prostora ukloniti minsku opasnost s površine 33,3 km²;
2. dovršiti reviziju cjelokupnog minski sumnjivog prostora Republike Hrvatske;
3. održavati obilježnosti cjelokupnog minski sumnjivog prostora Republike Hrvatske;
4. pripremiti realizaciju sredstava za razminiranje iz zajma Svjetske banke, broj 7283 HR;
5. izraditi trogodišnji plan humanitarnog razminiravanja i novi nacionalni program protuminskog djelovanja;
6. koordinirati aktivnosti edukacije o opasnostima od mina i pomoći žrtvama mina;
7. jačati međunarodnu suradnju.

II. OSTVARENJE PLANA HUMANITARNOG RAZMINIRAVANJA I UTROŠENA FINANCIJSKA SREDSTVA U 2008. GODINI

II.1. SMANJENJE MINSKI SUMNJIVOG PROSTORA U 2008. GODINI

Provedbom općeg izvida u cilju izvršenja revizije cjelokupnog minski sumnjivog područja Republike Hrvatske i izrade projektne dokumentacije smanjen je minski sumnjiv prostor za 9,4 km². Poslovima pretraživanja kroz 128 idejnih projekata pretraživanja i poslovima razminiravanja kroz 149 idejnih projekata razminiravanja uklonjena je minska opasnost s površine od 33.109.979 m², što je ukupno rezultiralo **smanjenjem minski sumnjivog prostora Republike Hrvatske u 2008. godini u veličini od 42,5 km². Sukladno navedenom, minski sumnjiv prostor Republike Hrvatske na dan 31. prosinca 2008. godine iznosi 954,5 km².**

II.1.2. POVRŠINE ISKLJUČENE IZ MINSKI SUMNJIVIH, PROVEDBOM OPĆEG IZVIDA

Usporedno s poslovima pretraživanja i razminiravanja minski sumnjivih područja koje su obavljale ovlaštene pravne osobe i nevladina organizacija „Norwegian People's Aid“, izvidnički timovi Hrvatskog centra za razminiravanje su u 2008. godini završili reviziju cjelokupnog minski sumnjivog područja u Republici Hrvatskoj. Uz te poslove, tijekom cijele godine vršeni su dodatni izvidi koji su bili potrebni za izradu 213 idejnih i dopunskih projekata pretraživanja i razminiravanja.

Na navedenoj površini primjenom kriterija određenih Standardnim operativnim postupcima (SOP 01.01.) minski sumnjiv prostor je **smanjen za 9,4 km².**

II.1.3. SMANJENJE MINSKI SUMNJIVOG PROSTORA U 2008. GODINI PROVEDBOM PRETRAŽIVANJA I RAZMINIRAVANJA

Poslovima pretraživanja i razminiravanja u 2008. godini **vraćena je na uporabu površina od 33.109.979 m², od čega pretraživanjem 20.883.364 m² i razminiravanjem 12.226.615 m², što predstavlja ostvarenje od 99,5 % u odnosu na Plan.**

Tablica broj 1. Prikaz pretražene, razminirane i ugovorene minski sumnjive površine po županijama

R. broj	Županija	Planirano ostvarenje u 2008. godini (m ²)	Pretraženo i razminirano u 2008. godini (m ²)	Reali. (%)	Preostali ugovoreni poslovi pretraživanja i razminiravanja u 2008. godini (m ²)	Pretraženo, razminirano i preostali ugovoreni poslovi pretraživanja i razminiravanja u 2008. godini (m ²)	Reali. (%)
1	2	3	4	5	6	7=4+6	8
1	Brodsko-posavska	3.031.556	2.622.250	86,50	3.733	2.625.983	86,62
2	Dubrovačko-neretvanska	1.385.358	987.372	71,27	230.396	1.217.768	87,90
3	Karlovačka	3.029.841	2.321.675	76,63	49.911	2.371.586	78,27
4	Ličko-senjska	4.147.431	3.774.394	91,01	244.764	4.019.158	96,91
5	Osječko-baranjska	6.587.731	7.508.934	113,98	2.258.896	9.767.830	148,27
6	Požeško-slavonska	1.986.980	1.044.216	52,55	407.654	1.451.870	73,07
7	Sisačko-moslavačka	3.023.357	3.051.362	100,93	282.804	3.334.166	110,28
8	Splitsko-dalmatinska	724.227	620.449	85,67	0	620.449	85,67
9	Šibensko-kninska	1.915.213	1.756.927	91,74	1.791.718	3.548.645	185,29
10	Virovitičko-podravski	493.930	813.043	164,61	0	813.043	164,61
11	Vukovarsko-srijemska	4.112.049	5.759.922	140,07	951.791	6.711.713	163,22
12	Zadarska	2.838.434	2.849.435	100,39	1.564.688	4.414.123	155,51
UKUPNO:		33.276.107	33.109.979	99,50	7.786.355	40.896.334	122,90

Iz ukupnog ostvarenja u 2008. godini potrebno je istaknuti da je u cijelosti uklonjena minska opasnost s područja otoka Lastovo i Vis, te Općine Lekenik. Uklonjena su u cijelosti i zaostala neeksplozirana ubojna sredstva, kazetno streljivo tipa KB-1, s područja otoka Pašmana i Ugljana. Minska opasnost je u cijelosti uklonjena i s područja mogućih pojedinačnih i masovnih grobnica žrtava agresije na Republiku Hrvatsku, koju je tijekom godine zatražilo Ministarstvo obitelji, branitelja i međugeneracijske solidarnosti.

U 2008. godini ugovoreni su i u završnoj su fazi poslovi pretraživanja ukupnog minski sumnjivog područja Grada Zadra, Nacionalnog parka Krka, i trase budućeg plinovoda Bosiljevo-Split i regionalnih (pripadajućih lokalnih) plinovoda.

U prošloj godini uklonjena je minska opasnost sa svih elektrodistribucijskih objekata u Republici Hrvatskoj sukladno zahtjevima investitora, HEP-ODS-a d.o.o., a odnosi se na DV 35 kV Vinkovci 1-Vinkovci 2 na području Grada Vinkovaca, DV 10kV Hrvace3-Alebića Kula i DV 10kV Maljkovo-Otišić u Općini Hrvace, NNM-e u naselju Islam Grčki, u Gradu Benkovcu, naseljima Žitnić i Sedramić, u Gradu Drnišu, naseljima Vodice i Zaton, u Gradu Vodice, te naseljima Ornice, Lički Čitluk, Jasikovac i Divodelo na području Grada Gospića. U 2008. godine, sukladno zahtjevu investitora, HEP-OPS-a d.o.o., izvršeno je projektiranje preostalog minski sumnjivog područja uz trase elektroprijenosnih objekata u Karlovačkoj županiji (DV 220 kV Mraclin-Brinje), Šibensko-kninskoj županiji (DV 110 kV Bilice-Knin) i Zadarskoj županiji (DV 110 kV Bilice-Knin i DV 110 kV Obrovac-Nin).

Slijedi opis ostvarenja po županijama:

1. BRODSKO-POSAVSKA ŽUPANIJA:

U 2008. godini u ovoj Županiji pretraženo je i razminirano preko 1.600.000 m² poljoprivrednog zemljišta u općinama Dragalić i Stara Gradiška, kao i preko 700.000 m² okućnica u naseljima Donji Bogičevci, Gorice i Pivare u navedenim općinama. Nastavno na izvršene poslove u 2007. godini, Hrvatske šume d.o.o. investirale su preko 1,6 mil. kuna u poslove pretraživanja šumskog područja Gospodarske jedinice Prašnik u Općini Stara Gradiška.

Izvršenje Plana od 86,5% je uvjetovano odustajanjem Hrvatskih voda iz Zagreba za financiranje razminiravanja preostalog minski sumnjivog područja uz rijeku Savu (vanjskog, vodnog pokosa savskog nasipa i dio inundacije rijeke Save, te kanala Strug) u Općini Stara Gradiška kao i umanjenoj odobrenoj površini od planirane u veličini od 167.271 m² za sredstva Zajma svjetske banke (Zajam IBRD-7283).

2. DUBROVAČKO-NERETVANSKA ŽUPANIJA:

U 2008. godini u skladu s turističkom orijentacijom Dubrovačko-neretvanske županije planirano je i izvršeno razminiravanje ukupnog minski sumnjivog područja otoka Lastovo i obalnog područja Duboke Ljute u Općini Konavle. Od preostalih izvršenih poslova u 2008. godini u ovoj Županiji, potrebno je još istaknuti i poslove pretraživanja i razminiravanja šumskog područja između naselja Zamaslina i brda Zec u Općini Ston, važnog za provedbu protupožarne zaštite.

U prosincu 2007. godine proveden je postupak javne nabave za ustupanje poslova pretraživanja i razminiravanja graničnog pojasa s Republikom Bosnom i Hercegovinom u Općinama Župa Dubrovačka i Konavle za prostore koje je Državna uprava za zaštitu i spašavanje ocijenila kao prioritetne za provođenje protupožarne zaštite u Županiji. Sredstva je osigurala Europska komisije, iz programa Cross Border. Realizacijom ovog projekta znatno bi se olakšao posao vatrogasnim jedinicama pri sprečavanju širenja požara koji nastaju u susjednoj državi, Bosni i Hercegovini, na prostor Republike Hrvatske. U 2008. godini razminiravanje površina ugovorenih iz programa Cross Border nije izvršeno u cjelosti (preostala planirana površina iznosi 365.669 m²) iz razloga što je tvrtka kojoj je dodijeljen posao planirala angažirati i strane pirotehničare, te je temeljem Zakona o humanitarnom razminiranju morala za strane pirotehničare ishoditi uvjerenja da program po kojem su oni osposobljeni odgovara programu osposobljavanja pirotehničara donešenom na temelju Zakona o humanitarnom razminiranju, te temeljem Zakona o strancima ishoditi radne dozvole. Zbog nepostojanja utvrđenih kvota radnih dozvola za strane pirotehničare početkom 2008. godine, i odgovora Ministarstva unutarnjih poslova iz svibnja 2008. godine u kojem je tvrtka izvještana da u konkretnom slučaju radne dozvole se mogu izdati i bez kvote jer se radi o radnim dozvolama koje se izdaju temeljem međunarodnih sporazuma, došlo je do kašnjenja u izvršenju ugovorenih poslova iz 2007. godine.

3. KARLOVAČKA ŽUPANIJA:

Sukladno Planu, većina poslova u 2008. godini odnosila se na pretraživanje i razminiravanje poljoprivrednog zemljišta u općinama Lasinja i Josipdol. Hrvatske šume d.o.o. su uložile preko 4,5 mil. kuna u razminiravanja površina u Gospodarskim jedinicama Dumanić-Ježevitar, Krasnica, Bosiljevac i Domačaj lug-Kovačevački lug u općinama Barilović, Plaški Ogulin i Gradu Karlovcu.

Iz ukupnog ostvarenja potrebno je istaknuti i investiranje Japana u iznosu od gotovo 800.000,00 kuna u razminiravanje poljoprivrednih površina u Općini Cetingrad.

Na neizvršenje Plana u cjelosti je najviše utjecalo ponavljanje javnog nadmetanja za ustupanje poslova pretraživanja i razminiravanja koji se financiraju sredstvima Zajma svjetske banke (Zajam IBRD-7283) u studenome 2008. godine, a usljed ponuđenih viših cijena od planiranih kao i zbog odustajanja HEP-OPS d.o.o. za financiranje razminiravanja područja uz DV 220 kV Mraclin-Brinje u 2008. godini.

4. LIČKO-SENJSKA ŽUPANIJA:

U 2008. godini sredstvima državnog proračuna uklonjena je minska opasnost s preko 1,7 mil. m² poljoprivrednih površina u naselju Vukelići i području sjeverno od gospodarske farme "Ostrovica" u Gradu Gospiću i naselju Glavace u Gradu Otočcu. Angažiranjem sredstava Europske komisije iz programa CARDS 2004, Zajma svjetske banke (Zajam IBRD-7283) i državnog proračuna razminirana je površina od preko 1 mil. m² u Parku prirode Velebit za potrebu izgradnje centra planinskog turizma "Sveto brdo", u Općini Lovinac.

5. OSJEČKO-BARANJSKA ŽUPANIJA:

Županija je istaknula humanitarno razminiravanje poljoprivrednih površina prioritetnim, te je temeljem toga većina poslova pretraživanja i razminiravanja ostvarena na takvim površinama. Na području Grada Osijeka to su područja u naseljima Nemetin, Tenja i Sarvaš, u Općini Bilje područje Kovačkih livada, u Općini Antunovac područje Jakovale, a u općinama Draž i Popovac, to su područja uz graničnu crtu s Republikom Mađarskom. Razminirano je gotovo 200.000 m² okućnica u naselju Paulin Dvor u Općini Šodolovci. Pretraženo je i razminirano područje uz jezero Boroš i spojni kanal Boroš-rijeka Drava i izletište „Bakanga“ u Općini Petlovac. Hrvatske šume d.o.o. su financirale pretraživanje i razminiravanje prioritetnih šumskih područja i prometnica površine preko 2,3 mil. m² u Gospodarskim jedinicama Torjanačke šume, Jagodnjačke šume, Kopačevske podunavske šume i Darđanske šume.

Prebačaj Plana je uvjetovan povećanjem ulaganja Hrvatskih šuma d.o.o. u odnosu na Plan, povećanjem sredstava državnog proračuna tijekom 2008. godine koja su bila namijenjena razminiravanju poljoprivrednih površina u Istočnoj Hrvatskoj (rebalans proračuna u iznosu od 20 mil. kuna), te povećanoj odobrenoj površini od planirane u veličini od 1.094.101 m² za sredstva zajma Svjetske banke (Zajam IBRD-7283).

Iz ukupnog ostvarenja potrebno je još istaknuti i donaciju Kneževine Monako za poslove razminiravanja površina u JU Park prirode Kopački rit.

6. POŽEŠKO-SLAVONSKA ŽUPANIJA:

Prioritet humanitarnog razminiravanja u 2008. godini na području Županije su bile poljoprivredne površine između prometnice Pakrac-Požega i rijeke Pakre u naseljima Španovica i Dragović, za koje su osigurala sredstva Europska komisija, iz programa CARDS 2004 i državni proračun. Nastavno na 2007. godinu, Hrvatske šume d.o.o. su investirale u u poslove pretraživanja i razminiravanja prioritetnih šumskih područja i prometnica, veličine oko 300.000 m², u gospodarskim jedinicama Javornik, Pakračka gora-zapadni Papuk, Poljanačke šume, Zapadni Papuk Zvečevački i Miletina rijeka.

Ostvarenje Plana u dijelu pretraženih i razminiranih površina od samo 52,6% je uvjetovano neangažiranjem najvećeg dijela raspoloživih sredstava Europske komisije, program CARDS 2004. U prosincu 2007. godine proveden je postupak javne nabave za ustupanje poslova pretraživanja i razminiravanja poljoprivrednih površina između prometnice Pakrac-Požega i rijeke Pakre u naseljima Španovica i Dragović iz tog izvora sredstava. Tvrtka kojoj je dodijeljen posao planirala angažirati i strane pirotehničare, te je razlog neizvršenja ugovorenih poslova i nemogućnost angažiranja svih raspoloživih sredstava jednak onome opisanom na prethodnoj stranici ovoga Izvješća, a odnosi se na neizvršenje poslova u cjelosti za koje je osigurala sredstva Europska komisija, iz programa Cross Border za Dubrovačko-neretvansku županiju.

7. SISAČKO-MOSLAVAČKA ŽUPANIJA:

U 2008. godini uklonjena je minska opasnost s preko 2,3 mil. m² poljoprivrednog zemljišta uz okućnice u naseljima Sunja, Petrinjci, Četvrtkovac i Vedro Polje u Općini Sunja, naseljima Glinska Poljana i Nova Drenčina u Gradu Petrinja, Paklenica u Gradu Novska, te Blinjski Kut u Gradu Sisku.

Hrvatske šume d.o.o. uložile su 2,7 mil. kuna u poslove pretraživanja i razminiravanja u Gospodarskim jedinicama Posavske šume-Dubica i Rajičko brdo. VGI Banovina iz Siska je investirala u razminiravanje desnog obalnog pojasa rijeke Kupe u Gradu Petrinja u veličini od 238.833 m² čime su stvoreni uvjeti za kvalitetniju provedbu obrane od poplava gradskih četvrti Grada Petrinje. Iz ostvarenja u 2008. godini potrebno je istaknuti i odustajanje Hrvatskih autocesta d.o.o. za razminiravanjem površina u Gradu Petrinja potrebnih za izgradnju trase i spojne ceste za Petrinju autoceste Zagreb-Sisak.

Ukupno ostvarenje je veće od planiranog, a uvjetovano je povećanjem odobrenih površina u odnosu na planirane u veličini od 889.181 m² za sredstva Zajma svjetske banke (Zajam IBRD-7283).

8. SPLITSKO-DALMATINSKA ŽUPANIJA:

Kako je i definirano Planom, izvršeno humanitarno razminiravanje Županije u cijelosti je vezano uz osiguravanje sigurnosti domaćih i stranih gostiju na turističkim odredištima i pratećoj infrastrukturi u Županiji. Razminiran je ukupan minski sumnjiv prostor otoka Visa i područje Vodene Drage na Crvenim Gredama, kao dijela planinarskih staza na planini Dinari. Od ukupnog ostvarenja potrebno je istaknuti i razminiravanje Donjeg polja uz naselje Katići u Gradu Vrlika.

9. ŠIBENSKO-KNINSKA ŽUPANIJA:

U 2008. godini u cijelosti su ugovoreni poslovi razminiravanja cjelokupnog minski sumnjivog područja Nacionalnog parka Krka. Od ostalih aktivnosti ističe se uklanjanje zaostalih neeksploziranih ubojnih sredstava, kazetnog streljiva tipa KB-1 s područja Šubičevac i sa gradskog groblja Kvanj u Gradu Šibeniku, te pretraživanje i razminiravanje dijela buduće turističke zone Pukljan u Gradu Skradinu.

U prosincu 2008. godine ugovoreni su i manjim dijelom započeti poslovi pretraživanja i razminiravanja površina u naseljima Donji Marini, Medina, Trbounje i Kadina Glavica u Gradu Drnišu i naseljima Gardijani, Dubravice i Plastovo, te na dijelu buduće turističke zone Pukljan u Gradu Skradinu za čiju realizaciju su osigurana sredstva iz državnog proračuna za 2009. godinu. Ti

ugovoreni i započeti poslovi su uvjetovali prebačaj Plana u dijelu pretražene, razminirane i ugovorene površine u 2008. godini od 85,3%

10. VIROVITIČKO-PODRAVSKA ŽUPANIJA:

U 2008. godini poslovima razminiravanja u ovoj Županiji uklonjen je dio poznatih minskih polja uz naselje Balinci u Općini Mikleuš i naselje Lukavac u Gradu Slatina. Hrvatske šume d.o.o. su nastavile s investiranjem u poslove pretraživanja i razminiravanja Gospodarskih jedinica Slatinske prigorske šume i Jovac-Slana Voda i to u iznosu većem od planiranog što je uzrokovalo prebačaj Plana od 64,6%.

11. VUKOVARSKO-SRIJEMSKA ŽUPANIJA:

Prioritet Županije za 2008. godinu je bilo uklanjanje minske opasnosti sa oko 1.800.000 m² poljoprivrednog zemljišta, na prostoru gradova Otok i Vinkovci i općina Nuštar, Stari Jankovci i Trpinja, što je i izvršeno u planiranoj veličini. Hrvatske šume d.o.o. su u 2008. godini investirale gotovo 5,5 mil. kuna u poslove pretraživanja i razminiravanja šumskih puteva u šumama Narača i Somovac i Gospodarskih jedinica Dubrava i Dionica. Sredstvima Europske komisije, iz programa Cross Border, pretražena je i razminirana površina u veličini od 227.500 m² graničnog pojasa s Republikom Srbijom u Općini Nijemci i Bosnom i Hercegovinom u Općini Gunja. Izvršenjem ovih poslova omogućeno je Ministarstvu unutarnjih poslova učinkovitija provedba nadzora državne granice južno od graničnog prijelaza Bajakovo i uzvodno rijekom Savom od graničnog prijelaza Gunja.

Ukupno ostvarenje Plana od 163,2% omogućeno je povećanjem investiranja tijekom godine, u odnosu na planirano, i to prvenstveno sredstvima Fonda za razminiranje Vukovarsko-srijemske županije i sredstvima koje je Vlada SAD sukladno ugovoru Vukovarsko-srijemske županije s International Trust Fond for Demining and Mine Victim Assistance investirala u razminiravanje, a po modelu podvostručenja. Također, tijekom 2008. godine odobrena je povećana površina u veličini od 845.551 m² od planirane za sredstva Zajma svjetske banke (Zajam IBRD-7283) i povećana su sredstava državnog proračuna za razminiravanje poljoprivrednim površina u Istočnoj Hrvatskoj (rebalans proračuna u iznosu od 20 mil. kuna).

12. ZADARSKA ŽUPANIJA:

U 2008. godini uklonjena su u cijelosti zaostala neeksplozirana ubojna sredstva, kazetno streljivo tipa KB-1, s područja otoka Pašmana i Ugljana. Sukladno turističkoj orijentaciji Županije sredstvima državnog proračuna pretraženo je područje buduće motocross-staze u Općini Stankovci i turističkog kompleksa Zelena glava-Svrđac, u Općini Posedarje. U 2008. godini ugovoreni su i u završnoj su fazi poslovi pretraživanja ukupnog minski sumnjivog područja Grada Zadra. Nevladina organizacija Norwegian People's Aid (Norveška narodna pomoć) sredstvima Kraljevine Norveške pretražila je i razminirala površinu od blizu 620.000 m² u gradovima Benkovcu i Zadru, te općinama Jasenice i Stankovci.

U prosincu 2008. godine ugovoreni su i manjim dijelom započeti poslovi pretraživanja i razminiravanja prioriternih površina u Gradu Benkovcu i općinama Novigrad, Stankovci, Škabrnje, Posedarje i Poličnik za čiju realizaciju su osigurana sredstva iz državnog proračuna za 2009. godinu. Ti ugovoreni i

započeti poslovi su najvećim dijelom uvjetovali prebačaj Plana u dijelu pretražene, razminirane i ugovorene površine u 2008. godini od 55,5%.

II.1.3.1. STRUKTURA PRETRAŽENE I RAZMINIRANE POVRŠINE PO ŽUPANIJAMA

U 2008. godini najveće učešće u strukturi površina planiranih za humanitarno razminiravanje s udjelom od 47,4% imale su poljoprivredne površine I. reda. Nastavno na ostvarenja u proteklom razdoblju, i u 2008. godini većina županija je u svojim prijedlozima kao prioritet utvrdila pokretanje poljoprivredne proizvodnje. Planom za 2008. godinu utvrđeno je uklanjanje minske opasnosti s 9,8 km² prioritetnog poljoprivrednog zemljišta. U 2008. godini minska opasnost je uklonjena s 15,7 km², što je povećanje od preko 60% u odnosu na planirano. Ovo veliko povećanje je uvjetovano prvenstveno time što je po završetku administrativne provjere i bodovanja pristiglih zahtjeva za područja na kojima će se trošiti sredstva Zajma svjetske banke (Zajam IBRD-7283) većina zahtjeva se odnosila na poljoprivredno zemljište.

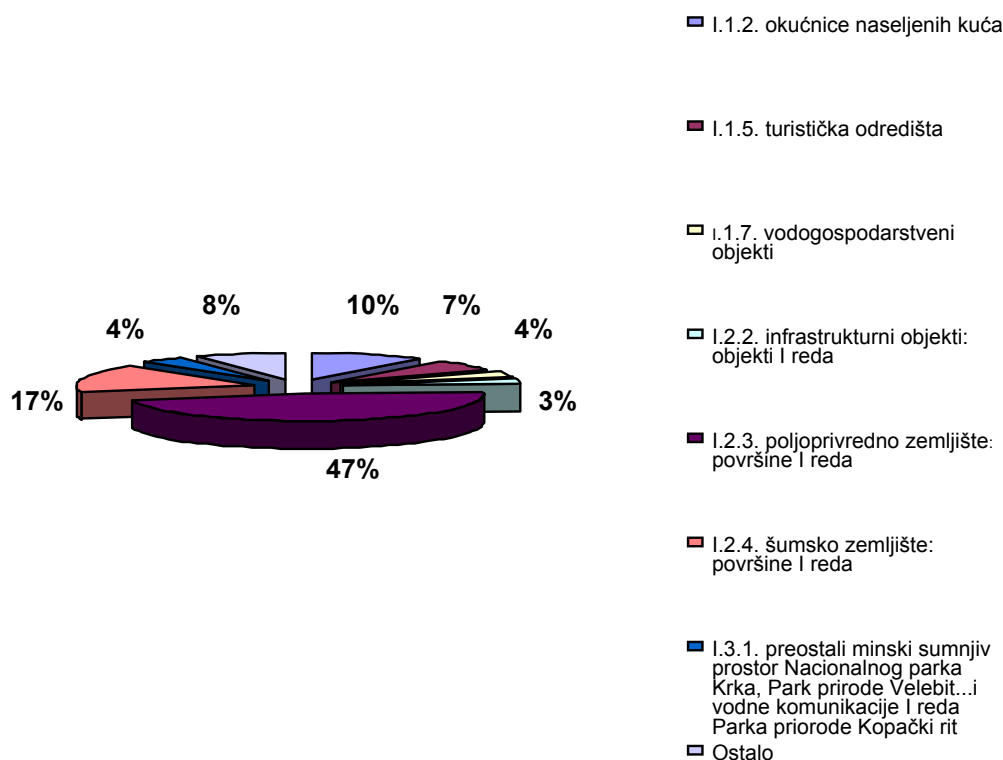
Hrvatske šume d.o.o. su nastavile s investiranjem u poslove pretraživanja i razminiravanja prioritetnih šumskih područja. Najveća čišćenja u 2008. godini ostvarena su na području Istočne Hrvatske, i to u Gospodarskim jedinicama: Darđanske, Kopačevske, Jagodnjačke i Torjanačke šume u općinama Darda i Petlovac, u Osječko-baranjskoj županiji, te Dubrave u Gradu Vukovaru, Dionice u Gradu Vinkovcima i Somovac u Općini Nijemci u Vukovarsko-srijemskoj županiji.

Najviše poslova u cilju ostvarenja sigurnog i mogućeg povratka raseljenih i prognanih stanovnika u 2008. godini obavljeno je u naseljima Gorice u Općini Dragalić i Pivare u Općini Stara Gradiška, u Brodsko-posavskoj županiji. Uklanjanje minske opasnosti s područja okućnica u navedenim naseljima vršeno je uspredno s uklanjanjem minske opasnosti s okolnog poljoprivrednog zemljišta, te je na taj način osim povećanja sigurnosti stvoren i gospodarski preduvjet za život stranovništva u naseljima Gorice i Pivare. U 2008. godini minska opasnost je uklonjena s gotovo 3,4 km² minski sumnjive površine kategorizirane kao okućnice naseljenih kuća, što je 48% od ukupne minski sumnjive za navedenu kategoriju u Republici Hrvatskoj. Pristup usporednog humanitarnog razminiravanja okolnog poljoprivrednog zemljišta s okućnicama korišten je i u ostalim županijama u protekloj godini, u veličini uvjetovanoj raspoloživim financijskim sredstvima, a u najvećoj mjeri to su bila sredstva državnog proračuna i Europske komisije iz programa CARDS 2004.

Tablica broj 2. Struktura pretraženih i razminiranih površina, po županijama-ostvarenje:

Redni broj	Županija	Ostvareno (m ²)	Struktura površine															
			I.1.2. okućnice naseljenih kuća		I.1.5. turistička odredišta		I.1.7. vodogospodarstveni objekti		I.2.2. infrastrukturni objekti: objekti I reda		I.2.3. poljoprivredno zemljište: površine I reda		I.2.4. šumsko zemljište: površine I reda		I.3.1. preostali minski sumnjiv prostor Nacionalnog parka Krka, Park prirode Velebit...i vodne komunikacije I reda Parka prirode Kopački rit		Ostalo	
			(m2)	(%)	(m2)	(%)	(m2)	(%)	(m2)	(%)	(m2)	(%)	(m2)	(%)	(m2)	(%)	(m2)	(%)
1	2	3	4	5	6	7	8	9	10	11	12	13	14	15	16	17	20	21
1	Brodsko-posavska	2.622.250	739.416	28,2	0	0,0	564.160	21,5	0	0,0	886.110	33,8	281.314	10,7	0	0,0	151.250	5,8
2	Dubrovačko-neretvanska	987.372	88.942	9,0	369.361	37,4	0	0,0	0	0,0	0	0,0	0	0,0	0	0,0	529.069	53,6
3	Karlovačka	2.321.675	90.118	3,9	69.200	3,0	92.786	4,0	18.609	0,8	1.496.250	64,4	425.408	18,3	0	0,0	129.304	5,6
4	Ličko-senjska	3.774.394	118.360	3,1	0	0,0	0	0,0	343.950	9,1	1.902.483	50,4	396.542	10,5	1.013.059	26,8	0	0,0
5	Osječko-baranjska	7.508.934	174.581	2,3	323.453	4,3	89.610	1,2	66.855	0,9	3.666.863	48,8	2.326.358	31,0	110.254	1,5	750.960	10,0
6	Požeško-slavonska	1.044.216	105.017	10,1	0	0,0	47.699	4,6	60.604	5,8	489.208	46,8	286.600	27,4	0	0,0	55.088	5,3
7	Sisačko-moslavačka	3.051.362	493.051	16,2	0	0,0	255.473	8,4	0	0,0	1.834.223	60,1	325.908	10,7	0	0,0	142.707	4,7
8	Splitsko-dalmatinska	620.449	388.507	62,6	215.120	34,7	0	0,0	16.822	2,7	0	0,0	0	0,0	0	0,0	0	0,0
9	Šibensko-kninska	1.756.927	600.681	34,2	412.395	23,5	0	0,0	151.703	8,6	65.967	3,8	0	0,0	255.142	14,5	271.039	15,4
10	Virovitičko-podravska	813.043	0	0,0	0	0,0	0	0,0	0	0,0	0	0,0	638.091	78,5	0	0,0	174.952	21,5
11	Vukovarsko-srijemska	5.759.922	258.107	4,5	0	0,0	185.162	3,2	101.522	1,8	4.243.566	73,7	719.468	12,5	0	0,0	252.097	4,4
12	Zadarska	2.849.435	323.897	11,4	844.267	29,6	90.255	3,2	154.159	5,4	1.094.663	38,4	68.530	2,4	0	0,0	273.664	9,6
UKUPNO (m²):		33.109.979	3.380.677	10,2	2.233.796	6,7	1.325.145	4,0	914.224	2,8	15.679.333	47,4	5.468.219	16,5	1.378.455	4,2	2.730.130	8,2

Graf broj 1. Struktura pretraženih i razminiranih površina, po županijama-ostvarenje:



Slijedi pojašnjenje strukture pretraženih i razminiranih površina:

- I.1.2. okućnice naseljenih kuća

Najviše poslova s ciljem osiguranja sigurnijeg života i mogućeg povratka raseljenih i prognanih stanovnika, kao što je i ranije navedeno u ovom izvješću, izvršeno je u naseljima Gorice i Pivare u Općinama Dragalić i Stara Gradiška, u Brodsko-posavskoj županiji. Uklonjena je minska opasnost i s preko 0,7 km² u naseljima Donji Marini u Gradu Drnišu, u Šibensko-kninskoj županiji i Katići u Gradu Vrlici, u Splitsko-dalmatinskoj županiji. Nastavljano je s poslovima pretraživanja i razminiravanja u naseljima Sunja u Općini Sunja, Glinska Poljana i Nova Drenčina u Gradu Petrinja, te je uklonjena minska opasnost s preko 0,1 km² u naselju Paklenica u Gradu Novska, u Sisačko-moslavačkoj županiji. U Zadarskoj županiji razminiravano je unutar naselja Podgradina u Općini Posedarje, Murvica u Općini Poličnik, Crno i Babin Dub u Gradu Zadru i Islam Grčki i Kašić u Gradu Benkovcu. Potrebno je istaknuti da pretraživanje i razminiranje površina iz ove strukturne skupine je vršeno u svim županjama osim u Virovitičko-podravskoj u kojoj više nema minski sumnjivih površina na području naseljenih okućnica.

- I.1.5. turistička odredišta

U 2008. godini uklonjena je minska opasnost s preko 2 mil. m² područja značajnih za turističku ponudu Republike Hrvatske. Najveći obim poslova izvršen je na jugu Republike Hrvatske, a odnosi se na područje buduće motocross-staze u Općini Stankovci u Zadarskoj županiji, obalni pojas uz Jadransku magistralu u naselju Duboka Ljuta u Općini Konavle, u Dubrovačko-neretvanskoj županiji, te na ukupni minski sumnjiv prostor otoka Visa, u Splitsko-dalmatinskoj županiji i otoka Lastovo, u Dubrovačko-neretvanskoj županiji. Također, u 2008. godini u

cjelosti su uklonjena zaostala neeksplozivna ubojna sredstva, kazetno streljivo tipa KB-1, sa područja otoka Pašman i Ugljan. Potrebno je još i istaknuti da je razminirano izletišta Bakanga u Općini Petlovac, u Osječko-baranjskoj županiji.

- 1.1.7. vodogospodarstveni objekti

Investiranjem Europske komisije u Republici Hrvatskoj sredstvima iz programa CARDS 2004, pretražena je i razminirana površina od 0,6 km² uz kanal Strug u Općini Stara Gradiška. Vodoprivreda Sisak investirala je u poslove razminiravanja desnog obalnog pojasa rijeke Kupe u Gradu Petrinji. Ostvarenjem ovog posla u 2008. godini stvorili su se uvjeti za održavanje dijela nasipa i inundacije rijeke Kupe i na taj način povećala se sigurnost Grada Petrinje od mogućih poplava. U 2008. godini u cjelosti je uklonjena minska opasnost s područja kanalske mreže III i IV reda u Općini Otok, u Vukovarsko-srijemskoj županiji, te je omogućeno održavanje vodogospodarstvenih objekata Jezero Stara Drava i spojni kanal Stara Drava-rijeka Drava i Jezero Boroš i spojni kanal Boroš-rijeka Drava u Gradu Belišće i Općini Petlovac, u Osječko-baranjskoj županiji.

- 1.2.2. infrastrukturni objekti: objekti I. reda

Kao što je i ranije navedeno u 2008. godini uklonjena je minska opasnost s elektrodistribucijskih objekata i područja na kojima je Hrvatskoj elektroprivredi d.d. (HEP-ODS-a d.o.o.) bilo onemogućeno održavanje ili izgradnja objekata. Izvršenje Plana od 58% uvjetovano je odlukom investitora, HEP-OPS-a d.o.o., da se planirani poslovi humanitarnog razminiravanja preostalog minski sumnjivog područja uz trase elektroprijenosnih objekata u Karlovačkoj županiji (DV 220 kV Mraclin-Brinje), Šibeniko-kninskoj županiji (DV 110 kV Bilice-Knin) i Zadarskoj županiji (DV 110 kV Bilice-Knin i DV 110 kV Obrovac-Nin) ne izvrše u 2008. godini. Potrebno je istaknuti da su najvećim dijelom izvršeni poslovi pretraživanja i razminiravanja trase budućeg plinovoda Bosiljevo-Split i regionalnih (pripadajućih lokalnih) plinovoda, kao i cestovnog pojasa pristupne ceste zoni mješovite namjene "KOSA" u Gradu Skradinu.

- 1.2.3. poljoprivredno zemljište: površine I. reda

Najveće ostvarenje, a sukladno planiranom, upravo se odnosi na ovu strukturnu skupinu. U 2008. godini pretraženo je i razminirano 0,8 km² poljoprivrednog zemljišta u Općini Dragalić, u Brodsko-posavskoj županiji i gotovo 1,5 km² poljoprivrednih površina u Općinama Lasinja, Josipdol i Cetingrad, u Karlovačkoj županiji. U naseljima Vukelići i Lički Ribnik i području sjeverno od gospodarske farme "Ostrovica" u Gradu Gospiću, u Ličko-senjskoj županiji uklonjena je minska opasnost s 2,0 km² poljoprivrednog zemljišta. Polovica od ukupnog ostvarenja odnosi se na vrijedno poljoprivredno zemljište u istočnim županijama, Osječko-baranjskoj i Vukovarsko-srijemskoj. Tako je pretraživano i razminiravano poljoprivredno zemljište u naseljima Tenja i Nemetin u Gradu Osijeku, Kovačkim livadama u Općini Bilje, naselju Antunovac u Općini Antunovac, naselju Paulin Dvor u Općini Šodolovci, i područje unutar graničnog pojasa s Republikom Mađarskom u Općinama Draž i Petlovac u Osječko-baranjskoj županiji. U Vukovarsko-srijemskoj županiji na području sjeveroistočnog dijela Grada Vinkovaca, području Vrapčane i Oljmoša u Općini Stari Jankovci, području Gradina u Općini Tordinci, te područje Hercegovine u naselju Ivankovo, kao i na pojedinačnim lokacijama u Gradovima Vukovar i Otok i Općini Trpinja, pretraženo je i razminirano preko 4,2 km² poljoprivrednog zemljišta. Iz ukupnog ostvarenja ističe se i pretraživanje i razminiravanje više lokacija na području Općine Sunja u

naseljima Sunja, Vedro Polje, Donji Hrastovac i Novoselci, u Sisačko-moslavačkoj županiji.

- 1.2.4. šumsko zemljište: površine I reda

Kao što je i ranije navedeno u ovom izvješću Hrvatske šume d.o.o. nastavile su s investiranjem u poslove pretraživanja i razminiravanja prioritetnih šumskih područja, i to najviše na području gospodarskih jedinica u Osječko-baranjskoj i Vukovarsko-srijemskoj županiji. Iako je Planom za Virovitičko-podravsku županiju bilo planirano razminiravanje 170.000 m² prioritetnih šumskih površina u Gospodarskoj jedinici Slatinske prigorske šume, odlukom Hrvatskih šuma d.o.o. za povećanjem investiranja, pretražena je i razminirana površina od preko 500.000 m² u navedenoj gospodarskoj jedinici i u Gospodarskoj jedinici Jovac-Slana-Voda.

- 1.3.1. preostali minski sumnjiv prostor Nacionalnog parka Krka, Park prirode Velebit...i vodne komunikacije I reda Parka prirode Kopački rit

U 2008. godini nastavlano je s poslovima razminiravanja područja potrebnog za izgradnju centra planinskog turizma „Sveto brdo“ na području Parka prirode Velebit, sredstvima državnog proračuna i Europske komisije iz programa CARDS 2004. Iz ovih izvora razminirana je površina od preko 1,0 km². U prošloj godini ugovoreni su svi poslovi humanitarnog razminiravanja cjelokupnog minski sumnjivog prostora Nacionalnog parka Krka, te se nastavilo s razminiravanjem prioritetnih područja unutar JU Parka prirode Kopački rit, koji su potrebni za bolje provođenje protupožarne zaštite, motrenja ptica i prevencije ptičje gripe.

- Ostalo

Od ostalog ostvarenja potrebno je istaknuti razminiravanje preko 0,5 km² graničnog pojasa s Bosnom i Hercegovinom u Općinama Župa Dubrovačka i Konavle potrebnog za provođenje učinkovite zaštite državne granice i protupožarne zaštite, te graničnog pojasa s Republikom Mađarskom na kojem osim provođenja učinkovitije zaštite državne granice omogućeno je i ponovno pokretanje poljoprivredne proizvodnje. U Šibenko-kninskoj županiji u cjelosti je uklonjena minska opasnost s područja gradskog groblja Kvanj i Šubičevca u Gradu Šibeniku.

Od ukupno ugovorenih poslova humanitarnog razminiravanja u 2008. godini, 27,6% se odnosi na prioritete vezane uz sigurnost, 66,6% vezane uz socio-ekonomski razvoj, a 5,8% na ekološke prioritete.

II.2. NADZOR NAD KVALITETOM RADOVA

Stručni nadzor nad poslovima pretraživanja i razminiravanja u 2008. godini provodilo je 12 pirotehničkih nadzornika i 23 pirotehničkih nadglednika koji su obavljali pretraživanje kontrolnih uzoraka.

U 2008. godini ukupno je obavljeno 338 stručnih nadzora nad obavljenim poslovima pretraživanja i razminiranja na 3.778 kontrolnih uzoraka veličine 587.939 m², što čini 1,68 % ukupno pretražene i razminirane površine.

U 12 slučajeva na 10 projekata tijekom provođenja kontrole kvalitete pronađena su minskoeksplozivna i neeksplozivna ubojna sredstva ili njihovi dijelovi, te je naloženo ponavljanje poslova. U četiri slučaja pronađena su minskoeksplozivna sredstva, a u ostalima neeksplozivna ubojna sredstva.

Stručni nadzor u tijeku obavljanja poslova pretraživanja i razminiravanja provode pirotehnički nadglednici na radilištu svakodnevno i pirotehnički nadzornici jednom u sedam radnih dana na radilištu o čemu sastavljaju zapisnik kojeg ovjerava voditelj radilišta.

U 2008. godini ukupno je provedeno 918 stručnih nadzora u tijeku obavljanja poslova pretraživanja i razminiranja. Tijekom obavljanja stručnog nadzora u tijeku obavljanja poslova pretraživanja i razminiranja u 20 slučajeva je utvrđeno odstupanje od ugovorenog načina rada, a jednom slučaju je kontrolnim pregledom pronađena mina PMA-2, te je ovlaštenim prvnim osobama naloženo ponavljanje poslova.

U 2008. godini ovlaštene pravne osobe pretražile su 20.883.364 m² i razminirale 12.226.615 m², što ukupno iznosi 33.109.979 m² (prosječna tjedna realizacija je iznosila 662.200 m²), te je **pronađeno i uništeno 1.805 protupješačkih mina, 2.617 protuoklopnih mina i 3.402 komada neeksplozivnih ubojnih sredstava.**

Od ukupnog broja pronađenih i uništenih neeksplozivnih ubojnih sredstava u 2008. godini 16% se odnosi na kazetno streljivo tipa KB-1 (439 komada) i MK-1 (102 komada).

Za izvršenje navedenih poslova u 2008. godini prosječno je bilo angažirano 257 pirotehničara, 13 strojeva za razminiranje i 4 para pasa za otkrivanje minskoeksplozivnih i neeksplozivnih ubojnih sredstava.

Za obavljanje poslova pretraživanja i razminiravanja ukupno je u Republici Hrvatskoj u 2008. godini bilo akreditirano **27 ovlaštenih pravnih osoba** (26 komercijalnih tvrtki i nevladina organizacija „Norwegian People's Aid's“) s ukupno 617 pirotehničara (572 domaća pirotehničara i 45 stranih pirotehničara s radnom dozvolom), 70 pomoćnih djelatnika, 50 strojeva za razminiranje i 44 psa za otkrivanje minskoeksplozivnih i neeksplozivnih ubojnih sredstava.

Tijekom 2008. godine strane pirotehničare s radnom dozvolom koji su obavljali poslove pretraživanja i razminiravanja na području Republike Hrvatske zapošljavale su tvrtke Tornado d.o.o. iz Lepoglave (16 stranih pirotehničara), UXB Balkans d.o.o. glavna podružnica Zagreb (19 stranih pirotehničara) i TEHNOELEKTRO d.o.o. podružnica 001 Oriovac (10 stranih pirotehničara). Broj stranih pirotehničara uključen je u gore navedene kapacitete.

Tablica br. 3: Udio ovlaštenih pravnih osoba u ostvarenju Plana

RB	TVRTKA	PRETRAŽENO m ²	RAZMINIRANO m ²	UKUPNO m ²	%
1	MUNGOS	3.498.147	1.041.332	4.539.479	13,71
2	DOK-ING RAZMINIRANJE	2.453.872	1.281.605	3.735.477	11,28
3	MKA*DEMING	2.386.205	1.252.656	3.638.861	10,99
4	TORNADO	1.739.816	760.422	2.500.238	7,55
5	RUMITAL	1.683.145	551.022	2.234.167	6,75
6	DEMIN-KA	785.678	1.325.214	2.110.892	6,38
7	ISTRAŽIVAČ	1.319.439	622.757	1.942.196	5,87
8	HEKSOGEN	746.400	1.167.076	1.913.476	5,78
9	AVANGARD	1.097.770	200.053	1.297.823	3,92
10	PIPER	1.002.984	224.374	1.227.358	3,71
11	TEHNOELEKTRO	474.107	493.969	968.076	2,92
12	L.M.B.S.	647.931	293.586	941.517	2,84
13	TERAFIRMA	497.098	406.563	903.661	2,73
14	TITAN	569.961	134.257	704.218	2,13
15	NPA	504.920	99.981	604.901	1,83
16	MUSTELA	78.549	498.282	576.831	1,74
17	UXB BALKANS	156.616	366.977	523.593	1,58
18	ENIGMA	94.404	394.424	488.828	1,48
19	NITRO	287.856	149.955	437.811	1,32
20	CENTURION	351.436	66.231	417.667	1,26
21	DIZ-EKO	265.687	85.333	351.020	1,06
22	REASEURO WORLWIDE	1.340	338.396	339.736	1,03
23	ZELENI KVADRAT	80.130	235.973	316.103	0,95
24	AMONAL	44.822	133.125	177.947	0,54
25	TEHNOELEKTRO PODRUŽNICA001	115.051	53.022	168.073	0,51
26	PIROS	0	50.030	50.030	0,15
	UKUPNO:	20.883.364	12.226.615	33.109.979	100,00

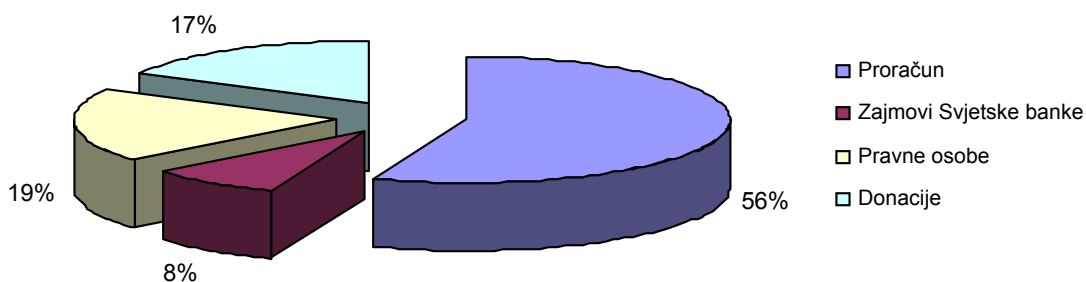
Najveće udio u pretraživanju i razminiravanju u 2008. godini imala je tvrtka Mungos d.o.o. s udjelom od 13,7% od ukupno izvedenih radova, na drugom mjestu je tvrtka DOK-ING razminiranje, s 11,3%, a na trećem tvrtka MKA*Deming, s 11,0%.

II.3 FINANCIRANJE

Poslovi razminiranja od 1998. godine do danas financiraju se iz sljedećih izvora:

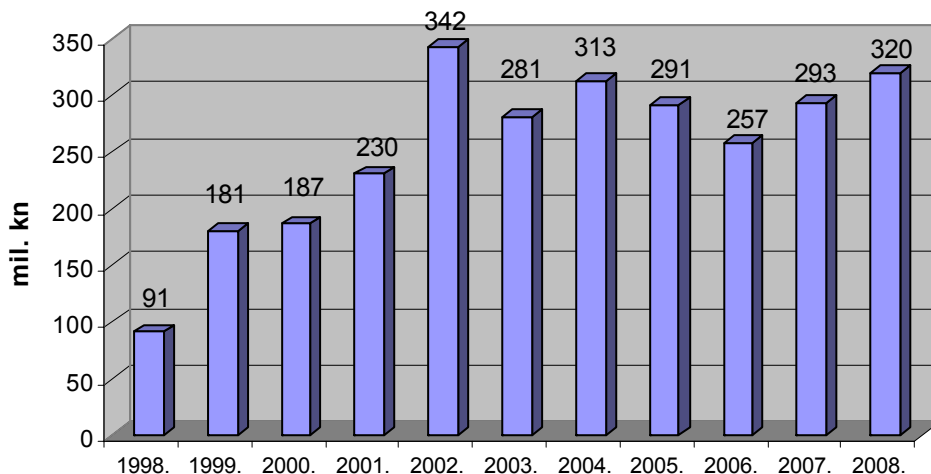
- državni proračun,
- pravne osobe i tijela državne uprave (investitori),
- zajmovi Svjetske banke i
- donatori.

Graf broj 2: Učešće u financiranju razminiravanja 1998.-2008. godina



Ukupno je od osnivanja Hrvatskog centra za razminiranje do 31.12.2008. godine investirano u razminiranje **2.784.479.524,53** kuna. Uz 2002. godinu kada je zbog početka realizacije velikih investicijskih projekata kao što su pretraživanje i razminiranje prostora trase autoceste Zagreb-Split, prostora oko trafostanice Ernestinovo i povezujućih dalekovoda, područja rekonstrukcije Ličke pruge, te pretraživanje i razminiranje kanala I. i II. reda i nasipa iz zajma Svjetske banke iz projekta Obnove istočne Slavonije, Baranje i zapadnog Srijema, 2008. godina je godina s najvećim investiranjem u poslove razminiranja. Izdvajanja iz državnog proračuna su iz godine u godinu bila veća, te su iz početnih 83 milijuna kuna u 1998. godini narasla na 176 milijuna kuna u 2008. godini.

Graf broj 3: Ukupno financiranje razminiravanja po godinama



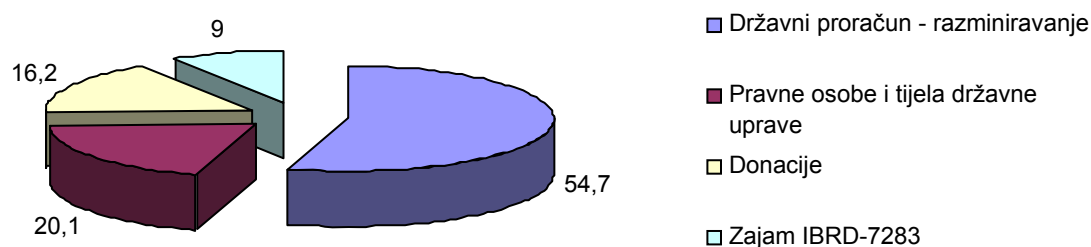
U 2008. godini kao i prijašnjih godina najveći izvor financiranja radova razminiranja bio je državni proračun Republike Hrvatske koji je sudjelovao u financiranju s 54,7%. Pravne osobe, odnosno investitori sudjelovali su u investiranju u razminiranje s 20,1% od čega na Hrvatske šume d.o.o. otpada 86%. Donacije su u ukupnom iznosu učestvovala s 16,2%, što je porast u odnosu na prošlu godinu za 10,6%.

Tablica broj 4. Financijsko ostvarenje u 2008. godini-svi izvori financiranja

Red. broj	Izvor sredstava	Plan	Realizirano i ugovoreno	Realizacija
1. a)	Državni proračun - razminiravanje	158.099.000	158.086.839,48	100,0
b)	Državni proračun - učešće u zajmu IBRD-7283	22.927.624	17.149.602,70	74,8
2.	Pravne osobe i tijela državne uprave	65.617.000	64.230.611,93	97,9
3.	Donacije	63.800.000	51.910.070,42	81,4
4.	Zajam IBRD-7283	29.680.000	28.760.400,00	96,9
UKUPNO:		338.918.000	320.137.524,53	94,5

Od planiranih 338.918.000 kn ostvareno je 320.137.524,53 kn što je 94,5% planiranih sredstava.

Graf broj 4: Ukupno financiranje razminiravanja u 2008. godini



II.3.1. FINANCIRANJE RAZMINIRAVANJA SREDSTVIMA DRŽAVNOG PRORAČUNA

Državnim proračunom za 2008. godinu za Hrvatski centar za razminiranje je ukupno planiran iznos od 293.136.000 kn.

Utrošena sredstva na aktivnosti upravljanje i administracija u koju su uključeni materijalni troškovi i izdaci za zaposlene iznose 39.707.694,44 kn, odnosno, ostvarenje plana je 94,4%.

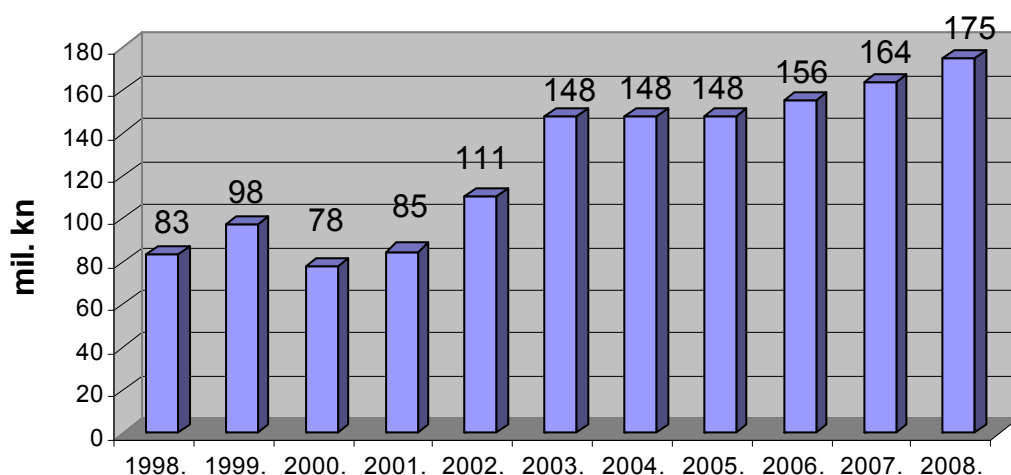
Na aktivnosti A672007–Razminiranje, utrošeno je 188.334.928,17 kn odnosno 97,4%. Sredstva za poslove pretraživanja i razminiravanja osigurana proračunom unutar aktivnosti A672007-Razminiranje, u iznosu 158.086.839,48 kn utrošena su u potpunosti, dok su sredstva planirana iz donacija i predpristupnih fondova Europske komisije ostvarena u iznosu 23.035.396,01 kn ili 83,4%.

Sredstva za nabavu oznaka o opasnosti od mina, naknade za prijevoz, terenski i odvojeni život su ostvarena, te geodetsku premjeru završenih radova ostvarena su s 94,3%.

Tablica broj 5. Financijsko ostvarenje–Državni proračun

	Opis	Plan 2008.	Izvršenje Plana 01.01.- 31.12.2008	% izvršenja
220	HRVATSKI CENTAR ZA RAZMINIRANJE	293.136.000,00	257.218.176,12	87,7%
22005	Hrvatski centar za razminiranje	293.136.000,00	257.218.176,12	87,7%
A672000	UPRAVLJANJE I ADMINISTRACIJA	42.069.000,00	39.707.694,44	94,4%
11	Opći prihodi i primici	42.069.000,00	39.707.694,44	94,4%
A672007	RAZMINIRANJE	193.369.000,00	188.334.928,17	97,4%
11	Opći prihodi i primici	165.689.000,00	165.299.538,16	99,8%
51	Pomoći EU - CARDS	9.740.000,00	13.222.066,07	135,8%
52	Ostale pomoći	6.440.000,00	3.516.882,09	54,6%
53	Pomoći EU	6.500.000,00	3.251.365,36	50,0%
61	Donacije	5.000.000,00	3.045.082,49	60,9%
A672025	POMOĆI I NAKNADE ZA RAD CENTRA ZA TESTIRANJE, RAZVOJ I OBUKU, TE ŠKOLOVANJE DJELATNIKA HCR-a	753.000,00	662.131,59	87,9%
11	Opći prihodi i primici	753.000,00	662.131,59	87,9%
K672008	INFORMATIZACIJA	150.000,00	129.772,50	86,5%
11	Opći prihodi i primici	150.000,00	129.772,50	86,5%
K672009	OPREMANJE	275.000,00	194.295,45	70,7%
11	Opći prihodi i primici	275.000,00	194.295,45	70,7%
K672011	OBNOVA VOZNOG PARKA	400.000,00	382.746,00	95,7%
11	Opći prihodi i primici	400.000,00	382.746,00	95,7%
K672030	SOCIJALNO EKONOMSKI OPORAVAK PODRUČJA POSEBNE DRŽAVNE SKRBI - RAZMINIRANJE (zajam -IBRD - 7283)	55.400.000,00	27.164.317,42	49,0%
11	Opći prihodi i primici (učešće RH u zajmu)	2.000.000,00	872.582,03	43,6%
83	Namjenski primici od inozemnog zaduživanja	3.600.000,00	3.591.946,78	99,8%
K672031	IZGRADNJA RAMPE ZA INVALIDNE OSOBE U ZGRADI HCR-a	720.000,00	642.290,55	89,2%
11	Opći prihodi i primici	720.000,00	642.290,55	89,2%

Graf broj 5. Prikaz osiguranih sredstava iz državnog proračuna za financiranje poslova pretraživanja i razminiranja, po godinama



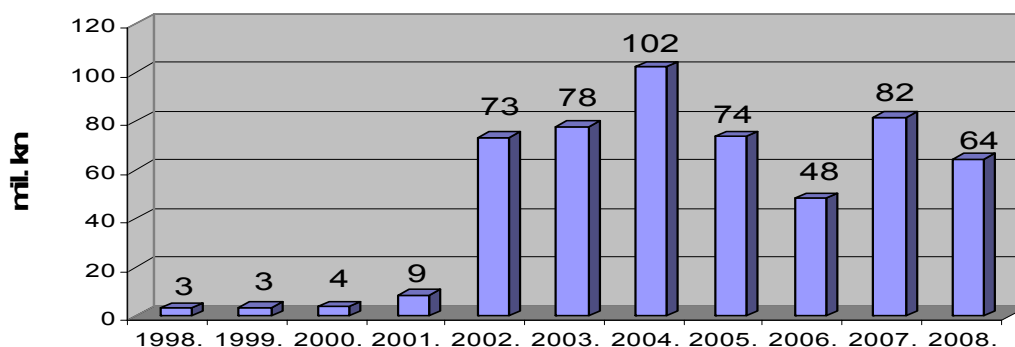
II.3.2. FINANCIRANJE RAZMINIRAVANJA SREDSTVIMA PRAVNIH OSOBA-INVESTITORA

Pravne osobe–investitori financirali su poslove pretraživanja i razminiravanja u ukupnom iznosu od 64.230.611,93 kn. U odnosu na ukupno utrošena sredstva za pretraživanja i razminiravanje, pravne osobe sudjelovale su s 20,1%. U 2008. godini najveći udio među pravnim osobama, kao i u prethodne dvije godine, ostvarile su Hrvatske šume d.o.o. koje su u realizaciji sredstava pravnih osoba sudjelovale s 85,5%. Uz Hrvatske šume d.o.o. više od planiranih sredstava utrošile su i tvrtke PLINACRO d.d. i INA d.d. Među većim investitorima u razminiranje u 2008. godini bila je i Hrvatska elektroprivreda d.d. sa učešćem od 3,2% ukupno utrošenih sredstava

Tablica broj 6. Financijsko ostvarenje–pravne osobe - investitori

Rb.	Izvor financiranja	Planirani iznos	Ugovoreno	Realizacija
1.	Hrvatske šume d.o.o.	44.800.000	54.933.240,86	122,6
2.	Hrvatska elektroprivreda d.d.	10.000.000	2.044.048,07	20,4
3.	Hrvatske vode	4.500.000	588.865,87	13,1
4.	FERMOPROMET d.o.o.	2.500.000	0,00	0,0
5.	Fond za zaštitu okoliša i energetske učinkovitost	2.000.000	1.365.186,34	68,3
6.	Hrvatske željeznice	1.000.000	0,00	0,0
7.	PLINACRO d.d.	500.000	2.059.375,32	411,9
8.	INA d.d.	317.000	385.953,50	121,8
9.	Vodoprivreda Karlovac		927.025,70	
10.	Dalekovod d.d.		691.528,84	
11.	Vodoprivreda Osijek		380.400,34	
12.	PIK Vinkovci		266.757,88	
13.	Asfaltna cesta d.o.o. Split		191.153,93	
14.	Hrvatska kontrola zračne plovodbe		164.700,00	
15.	Hrvatske telekomunikacije d.d.		104.252,05	
16.	VUPIK d.d.		99.838,75	
17.	Europamil Biogoriva		28.284,48	
UKUPNO:		65.617.000	64.230.611,93	97,9

Graf broj 6. Prikaz financiranja poslova pretraživanja i razminiravanja pravnih osoba



II.3.3. FINANCIRANJE POSLOVA RAZMINIRAVANJA SREDSTVIMA DONATORA

U 2008. godini ugovoreno je poslova pretraživanja i razminiravanja financiranih od strane donatora u iznosu od **51.910.070,42** kn odnosno 81,4% od Plana. U odnosu na 2007. godinu ostvareno je povećanje ugovorenih poslova donatorskim sredstvima za 11%.

U 2008. godini nastavljeno je financiranje sredstvima Europske komisije iz programa CARDS 2004. Ugovoreni su dodatni poslovi pretraživanja i razminiravanja poljoprivrednih površina na području Brodsko-posavske i Karlovačke županije, te radovi na razminiravanju vodovoda u Požeško-slavonskoj županiji. Iz programa Europske komisije, Cross Border nastavljene su poslovi pretraživanja i razminiravanja graničnog pojasa s Republikom Srbijom i Bosnom i Hercegovinom na području Vukovarsko-srijemske županije, te uz granicu s Bosnom i Hercegovinom na području Dubrovačko-neretvanske i Karlovačke županije na području Kordunskog Ljeskovca, u Općini Rakovica.

Sredstva Kraljevine Norveške su plasirana preko nevladine organizacije „Norwegian People's Aid“ (Norveška narodna pomoć) koja je izvodila radove na području Zadarske županije.

SR Njemačka, preko organizacije ASB donirala je 5,6 mil. kuna za poslove pretraživanje i razminiravanje u Osječko-baranjskoj, Sisačko-moslavačkoj i Vukovarsko-srijemskoj županiji.

Sredstvima tvrtke VIPnet d.o.o. u iznosu od 1.000.000,00 kn financirani su radovi razminiravanja na području Općine Dragalić uz područnu osnovnu školu Gorice. Krajem 2008. godine tvrtka VIPnet je uplatila novih 1.000.000,00 kn za projekt razminiravanja koji će naknadno biti odabran. Ovom donacijom tvrtka VIPnet je do sada donirala 7.306.000,00 kn.

Vukovarsko-srijemska županija je 2008. godine osnovala Fond za razminiranje Vukovarsko-srijemske županije (nadalje Fond), koji ima zadaću potaknuti gospodarske subjekte koji rade u toj županiji da pomognu u što bržem rješavanju minskog problema na području iste. U svojoj prvoj godini Fond je što direktno, a što preko International Trust Fond for Demining and Mine Victim Assistance, financirao poslove pretraživanja i razminiravanja u vrijednosti gotovo 11,0 mil. kuna.

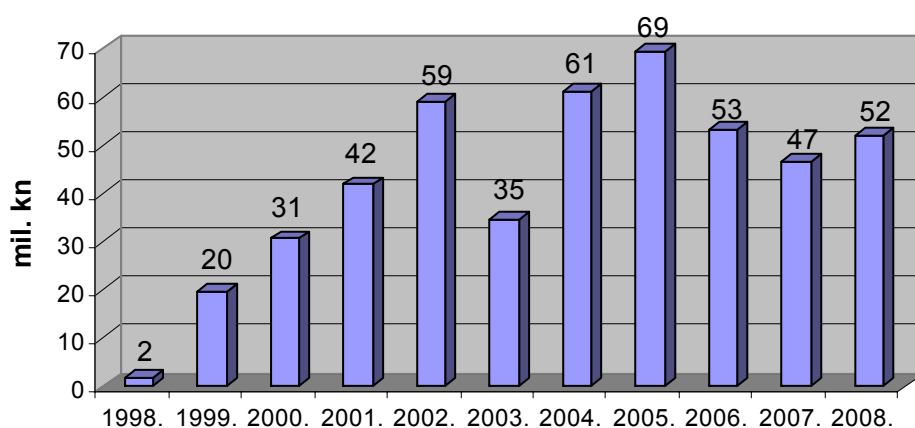
Tablica broj 7. Financijsko ostvarenje–donatorska sredstva

Red. broj	Izvor financiranja	Planirani iznos	Ugovoreno	Realizacija
1.	EU	20.000.000	9.716.044,97	48,6
2.	Kraljevina Norveška	12.000.000	12.000.000,00	100,0
3.	SAD ¹	10.000.000	6.288.418,69	62,9
4.	Fond za razminiranje Vukovarsko-srijemske županije ²	6.000.000	10.986.604,37	183,1
5.	SR Njemačka	5.800.000	5.639.807,25	97,2
6.	Adopt A Minefield ³	5.000.000	1.021.434,21	20,4
7.	Japan	1.600.000	599.908,32	37,5
8.	VIPnet d.o.o.	1.000.000	1.000.000,00	100,0
9.	Veliko Vojvodstvo Luksemburga	600.000	531.684,50	88,6
10.	Kneževina Monako	500.000	543.900,03	108,8
11.	Grad Karlovac	300.000	350.079,37	116,7
12.	Neplanirani donatori	1.000.000	3.232.188,71	323,2
	<i>UNDP</i>		977.814,33	
	<i>SPES</i>		505.960,56	
	<i>Karlovačka županija⁴</i>		400.000,00	
	<i>Zadarska županija</i>		336.500,00	
	<i>Organizacija "Roots of Peace"⁵</i>		236.266,45	
	<i>Hrvatsko-američka golf zaklada</i>		229.577,25	
	<i>Noć 1000 večera Slovenija⁶</i>		107.804,36	
	<i>Općina Okrug</i>		100.000,00	
	<i>Zaklada "Hrvatska bez mina"</i>		161.494,73	
	<i>Lions klubovi</i>		83.000,00	
	<i>Deutsche Bank</i>		71.905,90	
	<i>Hrvatsko kulturno društvo Australija⁷</i>		21.865,13	
	UKUPNO	63.800.000	51.910.070,42	81,4

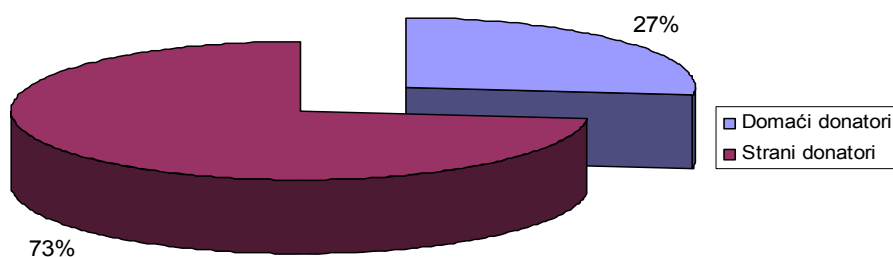
1,3-7 – donatori koji su svoja sredstva u potpunosti plasirali preko International Trust Fond for Demining and Mine Victim Assistance

2 – Vukovarsko-srijemska županija je preko International Trust Fond for Demining and Mine Victim Assistance plasirala 3,0 milijuna kuna

Graf broj 7. Prikaz financiranja poslova pretraživanja i razminiravanja donatorskim sredstvima, po godinama



Graf broj 8. Prikaz odnosa domaćih i stranih donacija u 2008. godini



Iz grafičkog prikaza je vidljivo da je udio domaćih donatora 27% u odnosu na ukupno ostvarene donacije, što je najveći porast u odnosu na prethodne dvije godine.

II.3.4. CIJENA PRETRAŽIVANJA I RAZMINIRAVANJA

Prosječna cijena svih ugovorenih poslova pretraživanja i razminiravanja u 2008. godini bila je 7,78 kn/m² bez PDV-a, što je smanjenje za 8,1% u odnosu na 2007. godinu. Razlog u smanjenju cijena leži u projektiranju većih projekata na poljoprivrednim površinama na kojima se mogu intenzivno upotrebljavati strojevi za razminiravanje.

III. DOVRŠENJE REVIZIJE CJELOKUPNOG MINSKI SUMNJIVOG PROSTORA REPUBLIKE HRVATSKE

Izvršenjem općeg izvida, odnosno aktivnostima prikupljanja podataka o minski sumnjivim područjima, obradom, analizom i međusobnim povezivanjem podataka, te izvođenjem potrebnih zaključaka o stanju minski sumnjivog prostora, Hrvatski centar za razminiravanje je u 2004. godini u cijelosti definirao minski sumnjiv prostor Republike Hrvatske. Krajem 2005. godine započelo se s njegovom revizijom s ciljem održavanja stalne ažurnosti podataka vezanih uz minski sumnjiv prostor, odnosno

ažurnost minski sumnjivog prostora. Dana 01. listopada 2008. godine revizija cjelokupnog minski sumnjivog prostora Republike Hrvatske je završena.

Osnovni pokazatelji stanja minski sumnjivog prostora Republike Hrvatske po izvršenju cjelokupne obrade podataka prikupljenih tijekom revizije su :

- minski sumnjiv prostor Republike Hrvatske se prostire u 111 gradova i općina, unutar 12 županija i obilježen je s 14.986 oznaka minske opasnosti,
- veličina ukupnog utvrđenog minski sumnjivog prostora Republike Hrvatske dana 31. prosinca 2008. godine iznosi 954,5 km², u koji je uključeno 4,7 km² područja zagađenih kazetnim streljivom tipa KB-1 i MK-1, koji se sukladno propisima i standardima ne svrstava u minski sumnjiv prostor.

U 2008. godini, usporedno s provedbom revizije (ažuriranjem minski sumnjivog prostora), jedinicama lokalne i regionalne samouprave i policijskim upravama, s ciljem pravovremenog i ažurnog upoznavanja građana s minskim problemom, dostavljani su ažurirani zemljovidni miniranosti.

U narednom razdoblju stalno će se provoditi ažuriranje minski sumnjivog područja i temeljem pokazatelja iz završene revizije u 2008. godini moguće je očekivati u narednom razdoblju i dodatno umanjenje minski sumnjivog prostora provedbom općeg izvoda, kao što je isključenje površina koje se koriste na vlastitu odgovornost, po ispunjenju kriterija propisanih Standardnim operativnim postupkom SOP-om 01.01.-Opći izvid.

IV. ODRŽAVANJE OBILJEŽENOSTI CJELOKUPNOG MINSKI SUMNJIVOG PROSTORA REPUBLIKE HRVATSKE

Usporedno s provedbom općeg izvoda i poslova pretraživanja i razminiravanja, provodila se kontrola obilježenosti i, prema potrebi, dodatna obilježavanja minski sumnjivog prostora, radi stvaranja jasne granice između sigurne i minski sumnjive površine.

Položaj oznaka o opasnostima od mina jedan je od temeljnih elemenata informacijskog sustava o miniranosti prikazan na zemljovidima miniranosti koji su dostavljeni tijelima državne uprave, jedinicama lokalne i regionalne samouprave, policijskim upravama i drugim fizičkim i pravnim osobama po zahtjevu. Ukupno je u 2008. godini tijelima državne uprave, jedinicama lokalne i regionalne samouprave i policijskim upravama dostavljeno 877 zemljovida miniranosti (A0 format). Nadalje, u 2008. godini drugim fizičkim i pravnim osobama po njihovom zahtjevu dostavljena su 523 različita zemljovida s prikazom minske situacije za tražena područja, te 1.808 zemljovida kojima su tijela državne uprave, jedinice lokalne i regionalne samouprave i policijske uprave upoznate s uključenim i isključenim minski sumnjivim površinama u 2008. godini.

U informacijskom sustavu o miniranosti svaka oznaka minske opasnosti je numerirana, prostorno definirana (smještena u koordinatni sustav), te sustav sadrži i fotografiju svake pojedinačne oznake. Obilježavanje je posao koji su obavljali izvidnički timovi Hrvatskog centra za razminiravanje kontinuirano tijekom prošle godine, a temeljem kriterija određenih Standardnim operativnim postupcima (SOP 01.02-Obilježavanje minski sumnjivih područja i SOP 01.02.01.-Obilježavanje područja gdje je moguć nailazak neeksplozivnih ubojnih sredstava).

S ciljem još veće kvalitete obilježenosti minski sumnjivog prostora, a time i veće sigurnosti građana, u 2008. godini korištene su i nove, dodatne oznake i metode obilježavanja, kao što su trokutaste ploče, male pravokutne ploče i šablone (prskanje).

Dana 31. prosinca 2008. godine **minski sumnjiv prostor Republike Hrvatske obilježen je s 14.986 oznaka minske opasnosti.**

V. PRIPREMA ZA OSTVARENJE KREDITA SVJETSKE BANKE, BROJ 7283 HR

Temeljem prvog poziva za iskaz interesa za humanitarno razminiravanje Hrvatski centar za razminiranje izradio je 17 projekata razvrstanih u 11 ugovornih grupa, ukupne veličine 7.946.845 m². U prvom krugu nadmetanja dodjeljeni su poslovi za 8 ugovora veličine 6.360.205 m² u vrijednosti 57.658.922,67 kn, dok se za 3 ugovorne grupe moralo pristupiti ponovnom nadmetanju zbog toga što su ponuđene cijene bile veće od planiranih. Poslovi po potpisanim ugovorima su u tijeku, a do sada je izvršeno oko 40% ugovorenih poslova. Dana 24. prosinca 2008. godine, Svjetska banka je dala suglasnost sa sklapanje ugovora po ponovljenom nadmetanju za projekte ukupne veličine 1.586.640 m² u vrijednosti 15.468.208,49 kn.

U zadnjem kvartalu objavljen je 2. poziv za iskaz interesa za humanitarno razminiravanje na koji je prispjelo 565 zahtjeva iz 43 općine i grada, ukupne veličine 29.027.771 m². U tijeku je definiranje površina koje će biti projektirane za pretraživanje i razminiravanje.

Sredstvima zajma Svjetske banke nabavljena je oprema u vrijednosti 1.524.882,30 kn za potrebe Hrvatskog centra za razminiranje. Radi se o zaštitnim kacigama, čitačima mikročipova za kontrolu upotrebe pasa za otkrivanje minskoeksplozivnih i neeksplozivnih ubojnih sredstava, te „pick up“ terenskim vozilima.

VI. IZRADA TROGODIŠNJEG PLANA HUMANITARNOG RAZMINIRAVANJA I NOVOGA NACIONALNOG PROGRAMA PROTUMINSKOG DJELOVANJA

Na devetom Sastanku zemalja potpisnica Ottawske konvencije koji je održan od 24. do 28. studenog 2008. godine u Ženevi, Republika Hrvatska je zajedno s još 14 zemalja uspješno predstavila svoj zahtjev za produljenje roka za ispunjenje obveza po članku 5. po kojem su zemlje članice dužne ukloniti sve protupješačke mine na području svoje jurisdikcije.

Za potrebe izrade zahtjeva za produženje roka važenja Ottawske konvencije, bilo je potrebno prikupiti i obraditi sve elemente protuminskog djelovanja u Republici Hrvatskoj (ažurirati podatke vezane za postojeće stanje, te predstaviti viziju i cilj protuminskog djelovanja za naredno razdoblje). Navedeni zahtjev je izrađen u I. polugodištu 2008. godine i sadržavao je sve elemente za prijedlog novog Nacionalnog programa protuminskog djelovanja. Prijedlog novog Nacionalnog programa protuminskog djelovanja u Republici Hrvatskoj (nadalje Program), sadrži sve informacije o protuminskom djelovanju od 1991. godine, sadašnjem stanju minski sumnjivog prostora (veličina, raspored, struktura i utjecaj na društvo i gospodarstvo) s opisom raspoloživih kapaciteta za izvršenje protuminskog djelovanja i njihovim mogućnostima, te osnovne ciljeve za razdoblje od 2009. do 2019. godine s utvrđenim načinom i preduvjetima za ostvarenje istih.

Sukladno ciljevima navedenim u prijedlogu Programa, prijedlogom Plana humanitarnog razminiravanja za razdoblje od 2009. do 2011. godine (nadalje Trogodišnji plan), koji je također izrađen u 2008. godini utvrđene su temeljne

zadaće i njihova provedba za sljedeće trogodišnje razdoblje. Osnovne karakteristike planiranog ostvarenja u sljedećem trogodišnjem razdoblju je u cjelosti uklanjanje minske opasnosti s područja kuća, okućnica i infrastukturnih objekata u Republici Hrvatskoj, kao i s preko 2/3 sveg poljoprivrednog zemljišta. Navedena dva dokumenta biti će upućena na donošenje u I. polugodištu 2009. godine.

VII. KOORDINACIJA AKTIVNOSTI O OPASNOSTIMA OD MINA I POMOĆ ŽRTVAMA MINA

Sukladno Zakonu o humanitarnom razminiranju, edukacija o opasnostima od mina i pomoć žrtvama mina provođena je tijekom 2008. godine uz koordinativnu ulogu Hrvatskog centra za razminiravanje i uz suradnju s ministarstvima sukladno njihovim nadležnostima, te domaćim i međunarodnim organizacijama i udrugama.

VII.1. EDUKACIJA O OPASNOSTIMA OD MINA

U 2008. godini održano je niz predavanja "Djeca u minskom okruženju" po školama u organizaciji Zajednice udruga civilnih stradalnika Domovinskog rata Hrvatske, Hrvatskog crvenog križa i Protueksplozijskih odjela Policijskih uprava, kao i projekti drugih organizacija i udruga poput Norveške narodne pomoći, Udruge Bembo, Lutkarskog kazališta Scena MM iz Osijeka (predstava „Opasna pustolovina“), Kazališta Pinokio (predstava „Opasna igra“) i Daska (predstava „Ne, ne MI-NE“).

Podijeljeno je 10.000 slikovnica u okviru projekta „Pazi mine“ Centra za neohumanističke studije iz Karlovca.

Hrvatski crveni križ izradio je novi edukativni plakat i nastavio s projektom izgradnje dječjih igrališta u minski zagađenim područjima.

Dobre rezultate dala je i zajednička akcija Ministarstva unutarnjih poslova i UNDP-a „Manje oružja–manje tragedija“.

Glavna svečanost obilježavanja 4. travnja, „Međunarodni dan svjesnosti o opasnostima od mina i pomoći u protuminskom djelovanju“, održana je u naselju Tenja, u Gradu Osijeku, kojoj prilikom su održana predavanja o minskoj opasnosti i predstava „Ne, ne MI-NE“. Održavani su dobrotvorni koncerti, aukcije slika, emitirani spotovi Hrvatskog lovačkog saveza na Hrvatskoj radio televiziji, održavane radio emisije i niz drugih medijskih događanja s ciljem edukacije i podizanja svijesti o opasnostima od mina.

VII.2. ŽRTVE MINA

Od 1. siječnja 2008. godine zabilježena je **6 minskih incidenata** u kojima je stradalo **7 osoba**. Tijekom 2008. godine zabilježeno je stradavanje tri pirotehničara komercijalnih tvrtki (I.T.P. Atlanta d.o.o. REASEURO WORLDWIDE d.o.o. i Mungos d.o.o.). Smrtno su stradale dvije osobe od kojih je jedan pirotehničar, dok su četiri osobe zadobile teške tjelesne ozljede. **U 2008. godini je zabilježena do sada najmanji broj stradavanja.**

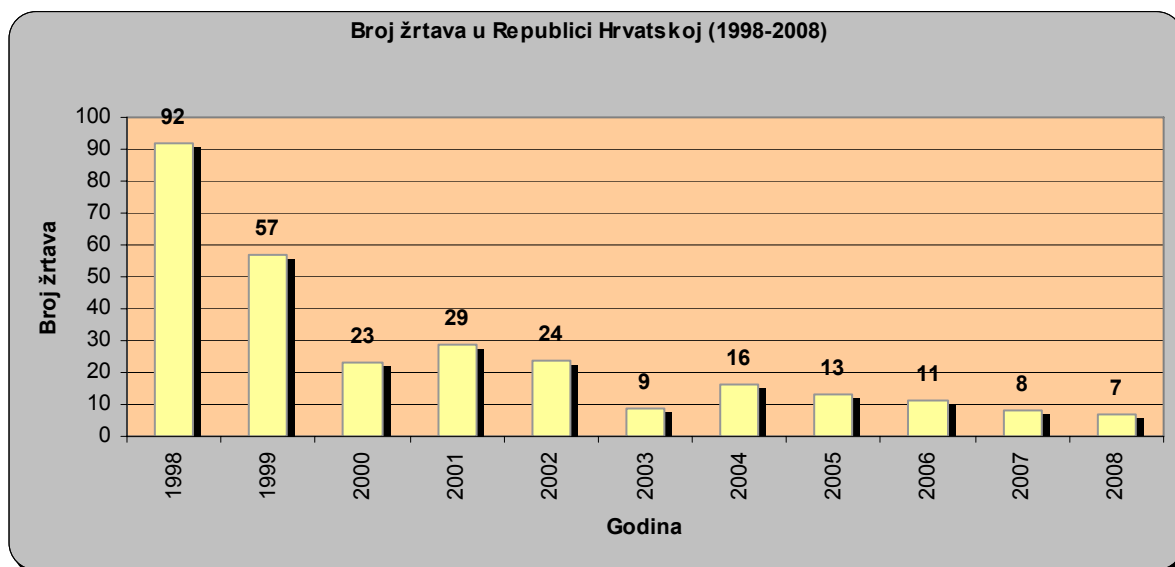
Tablica broj 8. Prikaz broja nesreća i stradalih u 2008. godini

Broj nesreća	LTO (lakša tjelesna ozljeda)	S (smrtno)	TTO (teška tjelesna ozljeda)	Ukupno
6	1	2	4	7

Tablica broj 9. Detalji stradavanja

Mjesec	Županija	Općina	Naselje	Tip mine	Spol	Status	Stupanj stradavanja
veljača	OB	Valpovo	Belišće	PROM-1	M	Civil	TTO
veljača	OB	Valpovo	Belišće	PROM-1	M	Civil	S
ožujak	KA	Karlovac	Gornje Mekušje	PMA-2	M	Pirotehničar	TTO
lipanj	OB	Osijek	Nemetin	TMA-3	M	Civil	TTO
rujan	VS	Vinkovci	Vinkovci	TMM-1	M	Pirotehničar	S
listopad	VS	Bogdanovci	Bogdanovci	TMM-1	M	Civil	LTO
prosinac	VS	Nuštar	Cerić	PROM-1	M	Pirotehničar	TTO

Od osnutka Hrvatskog centra za razminiranje 1998. godine do danas, dogodilo se 211 minskih incidenata u kojima je ukupno stradalo 289 osoba. Poginulo je 106 osoba, teške tjelesne ozljede zadobilo je 120 osoba dok ih je 63 lakše ozljeđeno. Od toga broja, 56 stradalih bili su pirotehničari (22 poginula) a 22 žrtve bile su mlađe od 18 godina (5 poginulih). Zajedničke akcije edukacije, obilježavanja i upozoravanja dovele su do zaustavljanja stradavanja djece (zadnje stradavanje je bilo 2004. godine).



VII.2.1. POMOĆ ŽRTVAMA MINA

Nadležna tijela državne uprave rješavala su probleme žrtava mina u djelu medicinske rehabilitacije. Ostale oblike pomoći provodio je uglavnom nevladin sektor, a financiranje je osigurano raznim donacijama međunarodnih ili domaćih subjekata.

U 2008. godini s ciljem pomoći žrtvama mina provedeni su razni jednokratni projekti financijske pomoći i edukacije (školarina, pravna, psiho-socijalna,

medicinska pomoć, ortopedska pomagala), kao i ljetne i zimske radionice za djecu i mlade stradalnike od mina.

Žrtve mina imaju pravo na zdravstvenu zaštitu i nabavku ortopedskih pomagala do iznosa koji pokriva Hrvatski zavod za zdravstveno osiguranje, no problem se javlja u programima psiho-socijalne rehabilitacije žrtava i njihovom zapošljavanju.

VIII. JAČANJE MEĐUNARODNE SURADNJE

U 2008. godini naglasak je stavljen na prezentaciju hrvatskih iskustava u protuminskom djelovanju prema međunarodnoj protuminskoj zajednici, te diplomatskim predstavništvima u Republici Hrvatskoj.

Osnivanjem klastera u kojem su objedinjena iskustva i mogućnosti Hrvatskog centra za razminiranje, HCR-CTRO d.o.o., komercijalnih tvrtki za razminiranje, proizvođača opreme, uspješno je ostvarena inicijativa Hrvatskog centra za razminiranje, Ministarstva vanjskih poslova i europskih integracija i Agencije za poticanje izvoza i ulaganja. Udruživanjem svih subjekata u razminiranju u Republici Hrvatskoj otvorena su vrata izvozu hrvatskog znanja i tehnologija na inozemna tržišta, odnosno u zemlje koje imaju minski problem. Pokazali su se i prvi rezultati kroz iskazivanje interesa Turske, Jemena, Gruzije i Egipta za jačanjem suradnje.

Republika Hrvatska je na Konferenciji u Oslu koja se održavala od 2. do 4. prosinca 2008. godine, među prvima potpisala Konvenciju o kasetnom streljivu, te će ju među prvima ratificirati u prvom tromjesečju 2009. godine. Sukladno tome, Hrvatski centar za razminiranje je izradio Standardni operativni postupak kojim će se regulirati obilježavanje područja u kojem postoji opasnost od kasetnog streljiva, te je izrađena oznaka koja ukazuje na opasnosti od neeksplozivnih ubojnih sredstava, odnosno kasetnog streljiva.

U travnju 2008. godine Hrvatski centar za razminiranje i International Trust Fond for Demining and Mine Victim Assistance iz Ljubljane bili su domaćini 11. sastanka direktora i savjetnika centara za protuminsko djelovanje iz cijeloga svijeta, što je ujedno i prvi takav sastanak održan izvan Ženeve. Sastanak je otvoren 14. travnja u Ljubljani, a od 15. do 18. travnja domaćin sastanka je bio Hrvatski centar za razminiranje u Gradu Šibeniku. Sastanku je prisustvovalo preko 210 direktora, zamjenika direktora te UN-ovih savjetnika iz 70-tak zemalja iz cijelog svijeta. U pet dana održano je 11 plenarnih sjednica i mnoštvo radionica na kojima su raspravljena sva aktualna pitanja vezana uz problematiku razminiranja, razmijenjena su brojna iskustva i predložena brojna nova rješenja koja bi trebala unaprijediti i ubrzati rješavanje minskog problema

IX. PRILOG: IZVJEŠĆE O PROVEDBI PLANA HUMANITARNOG RAZMINIRAVANJA VOJNIH OBJEKATA ORUŽANIH SNAGA REPUBLIKE HRVATSKE I UTROŠENIM FINANCIJSKIM SREDSTVIMA ZA 2008. GODINU